



**АДМИНИСТРАЦИЯ  
МУНИЦИПАЛЬНОГО ОБРАЗОВАНИЯ  
«ПОДПОРОЖСКИЙ МУНИЦИПАЛЬНЫЙ  
РАЙОН ЛЕНИНГРАДСКОЙ ОБЛАСТИ»**

Губернатору Ленинградской  
области  
А.Ю. Дрозденко

187780, Ленинградская область,  
г. Подпорожье, пр. Ленина, д. 3  
телефон: (81365) 210-41,  
телефакс: (81365) 210-28  
E-mail: [reception@podadm.ru](mailto:reception@podadm.ru)

11.06.2019 № ИСХ-3912/2019

На №

от

Сопроводительное письмо

Уважаемый Александр Юрьевич!

Администрация муниципального образования «Подпорожский муниципальный район Ленинградской области» направляет документы для рассмотрения и принятия решения об упразднении населенного пункта Верхние Мандроги.

Приложение на 106 листах в 1 экз.:

1. Ходатайство Совета депутатов МО «Подпорожское городское поселение Подпорожского муниципального района Ленинградской области от 24.04.2019 № 85 – на 5 л. в 1 экз.
2. Решение Совета депутатов МО «Подпорожское городское поселение» от 23.04.2019 № 414 «Об обращении в Законодательное собрание Ленинградской области с ходатайством об упразднении населенного пункта дер. Верхние Мандроги» - на 1 л. в 1 экз.
3. Договор аренды лесного участка №2-2008-07-1-Р от 16.07.2008 – на 12 л. в 1 экз.
4. Кадастровый паспорт земельного участка от 29.07.2009 – на 5 л. в 1 экз.
5. Заключение №7 экспертной комиссии по проведению государственной экспертизы Проекта освоения лесов на лесном участке площадью 74,6 Га в кварталах 73 и 93 Пригородного участкового лесничества Подпорожского лесничества, предоставленного в аренду ООО «Мандроги» для осуществления рекреационной деятельности, утвержденное Приказом

Комитета по природным ресурсам и охране окружающей среды Ленинградской области от 08.08.2008 №89 (копия) – на 9 л. в 1 экз.

6. Схемы расположения земельного участка с заключением кадастрового инженера – на 2 л. в 1 экз.

7. Выписка из Единого государственного реестра недвижимости об объекте недвижимости от 16.01.2019 № 99/2019/239258114 – на 59 л. в 1 экз.

8. Выписки из ЕГРН об объектах недвижимости (Причалы) – на 7 л. в 1 экз.


9. Запрос Администрации МО «Подпорожский муниципальный район» в управление по вопросам миграции отдела по Лодейнопольскому и Подпорожскому районам ГУ МВД России по г. Санкт-Петербургу и Ленинградской области – на 1 л. в 1 экз.

10. Информация отдела по Лодейнопольскому и Подпорожскому районам Управления по вопросам миграции ГУ МВД РФ по Санкт-Петербургу и Ленинградской области. – на 1 л. в 1 экз.

11. Информация управляющих компаний Подпорожского городского поселения – на 2 л. в 1 экз.

12. Выписка из Протокола заседания постоянных комиссий Совета депутатов Подпорожского городского поселения от 10.04.2019. на 2 л. в 1 экз.

Заместитель Главы Администрации  
по экономике и инвестициям



А.А. Афонин

Кудинова Ольга Владимировна  
8(81365)215-67





ГЛАВА МУНИЦИПАЛЬНОГО ОБРАЗОВАНИЯ  
«ПОДПОРОЖСКОЕ ГОРОДСКОЕ ПОСЕЛЕНИЕ  
ПОДПОРОЖСКОГО МУНИЦИПАЛЬНОГО РАЙОНА  
ЛЕНИНГРАДСКОЙ ОБЛАСТИ»

187780, Ленинградская область,  
г.Подпорожье, пр.Ленина, 3  
тел.(81365)2-59-74, т/ф (81365) 2-59-92  
e-mail: onego5@yandex.ru  
<http://pmrsoviet.ru>

Губернатору  
Ленинградской области  
А.Ю. Дрозденко

24 апреля 2019 года № 85

Уважаемый Александр Юрьевич,

Совет депутатов муниципального образования "Подпорожское городское поселение Подпорожского муниципального района Ленинградской области" в соответствии с Областным законом Ленинградской области от 15.06.2010 № 32-оз "Об административно-территориальном устройстве Ленинградской области и порядке его изменения", на основании решения Совета депутатов Подпорожского городского поселения от 23.04.2019 № 414 "Об обращении в Законодательное собрание Ленинградской области с ходатайством об упразднении населенного пункта дер. Верхние Мандроги" ходатайствует об исключении населенного пункта дер. Верхние Мандроги из числа населенных пунктов Подпорожского городского поселения Подпорожского муниципального района Ленинградской области.

Деревня «Верхние Мандроги» Подпорожского городского поселения Подпорожского муниципального района Ленинградской области включена в Перечень административно-территориальных единиц Ленинградской области, утвержденный Областным законом Ленинградской области от 15.06.2010 №32-оз «Об административно-территориальном устройстве Ленинградской области и порядке его изменения».

Генеральным планом МО «Подпорожского городского поселения Подпорожского муниципального района Ленинградской области», утвержденным Решением Совета депутатов МО «Подпорожское городское поселение» от 20.12.012 № 288 Верхние Мандроги отнесены к населенным пунктам и отображается на картах функционального зонирования территории.

Согласно ст. 7 Земельного кодекса РФ, земли в Российской Федерации по целевому назначению подразделяются на следующие категории:

- 1) земли сельскохозяйственного назначения;
- 2) земли населенных пунктов;
- 3) земли промышленности, энергетики, транспорта, связи, радиовещания, телевидения, информатики, земли для обеспечения



космической деятельности, земли обороны, безопасности и земли иного специального назначения;

- 4) земли особо охраняемых территорий и объектов;
- 5) земли лесного фонда;
- 6) земли водного фонда;
- 7) земли запаса.

Все земли, расположенные на территории Подпорожского района, учтены и имеют определенный статус.

Нахождение земель определенной категории на территории конкретного района субъекта РФ не влечет возникновения прав и обязанностей по пользованию, владению и распоряжению этими землями органами местного самоуправления данного района субъекта.

Всю территорию, обозначенную как дер. «Верхние Мандроги», полностью занимает туристический комплекс «Верхние Мандроги», расположенный на площади 74,6 Га на земельном участке, имеющем местоположение: Ленинградская область, Подпорожский район, Подпорожское лесничество «Пригородное участковое лесничество» в границах 73 и 93 кварталов.

Деревня Верхние Мандроги фактически является не населенным пунктом, а туристическим комплексом, использующим статус населенного пункта в маркетинговых целях.

Согласно сведениям Единого государственного реестра недвижимости, лесные квартала 73 и 93, на которых располагается туристическая деревня, полностью входят в состав лесного земельного участка с кадастровым номером 47:05:0000000:93, с категорией земель – земли лесного фонда для осуществления рекреационной деятельности.

В соответствии со ст. 6 Лесного Кодекса РФ к землям лесного фонда относятся лесные земли и нелесные земли. Статьей 7 Лесного кодекса РФ определено, что лесным участком является земельный участок, который расположен в границах лесничеств, лесопарков и образован в соответствии с требованиями земельного законодательства и Лесного кодекса РФ.

Согласно статье 8 Лесного кодекса РФ лесные участки в составе земель лесного фонда находятся в федеральной собственности. На лесные земли, занимаемые туристическим комплексом «Верхние Мандроги», зарегистрировано право собственности Российской Федерации № 47-78-01/022/2008-324 от 18.12.2008.

В качестве обременения земельного участка указана аренда лесного участка Обществом с ограниченной ответственностью «Мандроги», ИНН: 4711006769, в соответствии с которым Общество ведет хозяйственную деятельность на всей арендуемой территории.

В соответствии с пунктом 1 статьи 82 Лесного кодекса РФ владение, пользование и распоряжение лесными участками относится к полномочиям органов исполнительной власти субъекта РФ, в частности Комитета по Природным ресурсам Правительства Ленинградской области.

Действуя согласно полномочий, Комитет по природным ресурсам и охране окружающей среды Ленинградской области 16.07.2008 года заключил с ООО «Мандроги» договор аренды лесного участка №2-2008-07-1-Р сроком



до 31.12.2055 года, предметом которого является аренда лесного участка площадью 74,6 Га, имеющим местоположение: Ленинградская область, Подпорожский район, Подпорожское лесничество «Пригородное участковое лесничество» в границах кварталов 73 выделы 1(ч), 2(ч), 3, 4(ч), 11, 12, 13(ч), 14(ч), 20, 21(ч), 22 (ч), квартал 93 выделы 1-7, 9, 10, 11(ч), 12(ч), 13(ч).

Посредством наложения сведений Росреестра, карты-схемы расположения и границ лесного участка с использованием растровой подложки ресурса <https://yandex.ru/maps> на карту-схему Подпорожского лесничества Ленинградской области (масштаб 1: 100 000, 2018 год) по координатам в системе МСК 47 кадастровым инженером Марковым С.А. подготовлены схемы расположения земельного участка, согласно которым туристический комплекс «Верхние Мандроги» полностью располагается на землях лесного фонда в границах лесных кварталов 73 и 93 Пригородного участкового лесничества Подпорожского района Ленинградской области.

Нахождение объектов на землях лесного фонда исключает их одновременное расположение на землях населенных пунктов, что подтверждается указанной выше статьей 7 Земельного кодекса РФ.

В связи с тем, что территория туристического комплекса «Верхние Мандроги» располагается на землях лесного фонда (собственности Российской Федерации), возможность осуществления полномочия, предусмотренных Федеральным законом от 06.10.2003 № 131-ФЗ «Об общих принципах организации местного самоуправления в Российской Федерации» отсутствует.

Согласно действующему земельному и градостроительному законодательству РФ населенные пункты должны иметь границы и зоны для проживания. Согласно статье 83 Земельного кодекса РФ землями населенных пунктов признаются земли, используемые и предназначенные для застройки и развития населенных пунктов.

В соответствии с частью 6 статьи 36 Градостроительного кодекса РФ градостроительные регламенты для земель лесного фонда не устанавливаются, в связи с чем, градостроительные регламенты и градостроительное зонирование, установленные Правилами землепользования и застройки МО «Подпорожское городское поселение» для территории «Верхние Мандроги» не применяются. Формирование земельных участков в соответствии с Земельным кодексом РФ, в том числе для строительства индивидуальных жилых домов, и предоставление их заинтересованным невозможно.

Кроме того, выполнение показателя «доля населенных пунктов субъекта Российской Федерации, сведения о границах которых внесены в ЕГРН, в общем количестве населенных пунктов субъекта» целевой модели «Постановка на кадастровый учет земельных участков и объектов недвижимого имущества», утвержденной Распоряжением Правительства Российской Федерации от 31.01.2017 № 147-р, не будет выполнена на 100% в виду полного наложения границ населенного пункта дер. «Верхние Мандроги» на земли лесного фонда.

Согласно сведениям единого государственного реестра недвижимости в районе расположения туристического комплекса «Верхние Мандроги»



зарегистрировано право частной собственности ООО «Мандроги» на 3 причала с кадастровыми номерами: 47:05:0000000:4639; 47:05:0000000:893; 47:05:0000000:1096. Определить точное расположение указанных причалов не представляется возможным, поскольку они поставлены на кадастровый учет без координат границ.

Иных объектов капитального строительства и земельных участков на территории туристического комплекса не зарегистрировано.

Утрата статуса населенного пункта не повлечет прекращение права собственности на причалы, тем более часть причалов располагается на территории водного объекта «река Свирь», также находящегося в собственности Российской Федерации.

Отдел по Лодейнопольскому и Подпорожскому районам Управления по вопросам миграции ГУ МВД РФ по Санкт-Петербургу и Ленинградской области сведений о зарегистрированных по месту жительства и по месту пребывания граждан на территории дер. Верхние Мандроги не предоставил, сославшись на адресную картотеку управляющих компаний.

Согласно справок управляющих компаний жилищного фонда, осуществляющих деятельность на территории Подпорожского городского поселения, частных домов в деревне Верхние Мандроги не имеется, в картотеке паспортных столов сведения по деревне отсутствуют.

На основании изложенного, а также в виду невозможности использования территории земель лесного фонда в целях освоения и ведения на ней деятельности в соответствии с Федеральным законом от 06.10.2003 № 131-ФЗ «Об общих принципах организации местного самоуправления в Российской Федерации» имеется необходимость исключения деревни Верхние Мандроги как населенного пункта из перечня административно-территориальных единиц Ленинградской области и внесение соответствующих изменений в Областной закон Ленинградской области от 15.06.2010 №32-оз «Об административно-территориальном устройстве Ленинградской области и порядке его изменения».

#### Приложение:

1. Решение Совета депутатов МО «Подпорожское городское поселение» от 23.04.2019 № 414 «Об обращении в Законодательное собрание Ленинградской области с ходатайством об упразднении населенного пункта дер. Верхние Мандроги»
2. пояснительная записка к проекту решения «Об обращении в Законодательное собрание Ленинградской области с ходатайством об упразднении населенного пункта дер. Верхние Мандроги»
3. справка о состоянии законодательства в данной сфере правового регулирования
4. финансово-экономическое обоснование проекта решения «Об обращении в Законодательное собрание Ленинградской области с ходатайством об упразднении населенного пункта дер. Верхние Мандроги»
5. заключение юридической службы
6. Договор аренды лесного участка №2-2008-07-1-Р от 16.07.2008



7. Кадастровый паспорт земельного участка от 29.07.2009
8. Выписка из Единого государственного реестра недвижимости об объекте недвижимости от 16.01.2019 № 99/2019/239258114
9. Заключение №7 экспертной комиссии по проведению государственной экспертизы Проекта освоения лесов на лесном участке площадью 74,6 Га в кварталах 73 и 93 Пригородного участкового лесничества Подпорожского лесничества, предоставленного в аренду ООО «Мандроги» для осуществления рекреационной деятельности, утвержденное Приказом Комитета по природным ресурсам и охране окружающей среды Ленинградской области от 08.08.2008 №89 (копия)
10. Две схемы расположения земельного участка с заключением кадастрового инженера.
11. Выписки из ЕГРН об объектах недвижимости (Причалы)
12. Запрос Администрации МО «Подпорожский муниципальный район» в управление по вопросам миграции отдела по Лодейнопольскому и Подпорожскому районам ГУ МВД России по г. Санкт-Петербургу и Ленинградской области
13. Информация отдела по Лодейнопольскому и Подпорожскому районам Управления по вопросам миграции ГУ МВД РФ по Санкт-Петербургу и Ленинградской области.
14. Информация управляющих компаний Подпорожского городского поселения.
15. Выписка из протокола заседания Совета депутатов Подпорожского городского поселения от 23.04.2019.

С уважением,  
Глава муниципального образования



В.В. Мосихин

Волохова Евгения Александровна  
☎ (81365) 25992  
Voloхова.pod.sd@yandex.ru



**СОВЕТ ДЕПУТАТОВ  
МУНИЦИПАЛЬНОГО ОБРАЗОВАНИЯ "ПОДПОРОЖСКОЕ ГОРОДСКОЕ  
ПОСЕЛЕНИЕ ПОДПОРОЖСКОГО МУНИЦИПАЛЬНОГО РАЙОНА  
ЛЕНИНГРАДСКОЙ ОБЛАСТИ"  
(ТРЕТИЙ СОЗЫВ)**

**РЕШЕНИЕ**

23 апреля 2019 года

№ 414

Об обращении в Законодательное собрание  
Ленинградской области с ходатайством  
об упразднении населенного пункта  
дер. Верхние Мандроги

В соответствии со статьей 5-1 Областного закона Ленинградской области от 15.06.2010 №32-оз «Об административно-территориальном устройстве Ленинградской области и порядке его изменения» Совет депутатов муниципального образования "Подпорожское городское поселение Подпорожского муниципального района Ленинградской области",

**РЕШИЛ:**

1. Ходатайствовать перед Законодательным собранием Ленинградской области об упразднении населенного пункта дер. Верхние Мандроги Подпорожского городского поселения Подпорожского муниципального района Ленинградской области и внесение изменений в Приложение 1 к областному закону от 15.06.2010 № 32-оз «Перечень административно-территориальных единиц Ленинградской области», в части исключения населенного пункта дер. Верхние Мандроги из числа населенных пунктов Подпорожского городского поселения Подпорожского муниципального района Ленинградской области.

2. Настоящее решение вступает в силу со дня его принятия.

Глава муниципального образования



В. В. Мосихин



**ДОГОВОР**  
**аренды лесного участка № 2-2008-07-1 -Р**

г. Санкт-Петербург

16.07.2008 г.

Комитет по природным ресурсам и охране окружающей среды Ленинградской области, в лице председателя комитета Дедова Михаила Александровича, действующего на основании положения, утвержденного постановлением Правительства Ленинградской области от 06.06.2008 года № 165 (ИНН 7842354966 КПП 784201001; местонахождения: Россия 191311, город Санкт-Петербург, улица Смольного дом 3, зарегистрированный межрайонной инспекцией Федеральной налоговой службы №15 по Санкт-Петербургу, Свидетельство о государственной регистрации юридического лица серия 78 № 006566647 от 26 марта 2007 года ОГРН 1077847192609), именуемый в дальнейшем Арендодателем, с одной стороны, и общества с ограниченной ответственностью «Мандроги», зарегистрированное инспекцией министерства Российской Федерации по налогам и сборам по Подпорожскому району Ленинградской области от 16 ноября 2005 года, Свидетельство о внесении записи в единый государственный реестр юридических лиц серия 47 № 00399931, сокращенное наименование: ООО «Мандроги» ОГРН 1054700397718, ИНН/КПП 4711006769/471101001, место нахождения: 187742 Ленинградская область Подпорожский район д. Верхние Мандроги ул. Полищука д.2. в лице генерального директора Онькиной Татьяны Витальевны, действующей на основании Устава именуемое в дальнейшем Арендатором, с другой стороны, заключили настоящий Договор о нижеследующем:

**I. Предмет Договора**

1. По настоящему Договору Арендодатель, действующий в соответствии со статьей 4 федерального закона от 04.12.2006 года № 201-ФЗ «О введении в действие Лесного кодекса Российской Федерации», Распоряжением Комитета по природным ресурсам и охране окружающей среды Ленинградской области «О приведении договора аренды участков лесного фонда от 25.12.2006 года № 11 в соответствие с Лесным кодексом Российской Федерации» от 09.06.2008 года № 588 обязуется предоставить, а Арендатор обязуется принять во временное пользование лесной участок, находящийся в государственной собственности, определенный в пункте 2 настоящего Договора (далее - лесной участок).

2. Лесной участок площадью 74.6 га предоставляемый в аренду по настоящему Договору имеет местоположение: в соответствии с приказом Рослесхоза от 14.11.2007 года № 452 Ленинградская область Подпорожский район Подпорожское лесничество Пригородное участковое лесничество в границах кварталов: 73 выделы 1(ч), 2(ч), 3, 4(ч), 11, 12, 13 (ч), 14(ч), 17(ч), 20, 21(ч), 22(ч) квартал 93 выделы 1-7, 9, 10, 11(ч), 12(ч), 13(ч)), ранее: Ленинградская область, Подпорожский район, Подпорожский лесхоз, Пригородное лесничество в границах кварталов: 73 выделы 1-4, 11-14, 17, 20-22 квартал 93 выделы 1-7, 9-13.

Категория земель – земли лесного фонда.

Кадастровый номер лесного участка отсутствует

Номер учетной записи: 174-2008-05

3. Схема расположения лесного участка и его характеристика приводятся в приложениях № 1 и № 2.

4. Арендатору передается лесной участок для использования в целях и объемах согласно приложению № 3.

**II. Арендная плата**

5. Арендная плата по настоящему Договору определяется как произведение ставки платы за единицу площади лесного участка и площади арендуемого лесного участка, с учетом повышающих коэффициентов, установленных Постановлением Правительства Российской Федерации от 22.05.2007 года № 310, а также с учетом повышающего коэффициента 1.2, определенного договорными отношениями.

6. По расчетам, выполненным при заключении настоящего договора, арендная плата составляет 537574,0 рублей коп. (пятьсот тридцать семь тысяч пятьсот семьдесят четыре рубля 00 копеек) в год (см. Приложение № 7).



7. Арендатор вносит арендную плату согласно приложению № 4 и представляет в течение 5 банковских дней Арендодателю документы, подтверждающие произведенную оплату. Перечисление арендатором арендной платы должно быть произведено в срок не позднее 15 числа последнего месяца соответствующего квартала.

8. Размер арендной платы подлежит изменению пропорционально изменению ставок платы, устанавливаемых в соответствии со статьей 73 Лесного кодекса Российской Федерации. Изменение арендной платы оформляется в форме дополнительного соглашения, подписываемого сторонами и регистрируемого в Управлении Федеральной регистрационной службы по Санкт-Петербургу и Ленинградской области в установленном законодательством порядке

9. С момента вступления в силу правовых актов, изменяющих ставки платы за единицу площади лесного участка, арендная плата, установленная настоящим Договором, подлежит перерасчету (кроме платежей по прошедшим срокам уплаты).

10. При неуплате Арендатором арендных платежей в установленные настоящим договором сроки начисляются пени в размере одной трехсотой (1/300) действующей ставки рефинансирования центрального банка РФ от неуплаченной суммы за каждый день просрочки платежа. Началом применения данной санкции считается день, следующий за последним днем срока внесения платежа установленного Приложением № 4 к настоящему Договору в действующей на момент наступления срока платежа редакции. Началом применения данной санкции считается день, следующий за последним днем срока внесения платежа установленного Приложением № 4 к настоящему Договору в действующей на момент наступления срока платежа редакции.

11. Арендная плата начисляется с момента подписания сторонами акта приема-передачи лесного участка. Исполнением обязательства по внесению арендной платы является зачисление денежных средств на указанный Администратором платежа счет.

### **III. Права и обязанности сторон**

12. Арендодатель имеет право:

а) получать от Арендатора сведения в установленном законодательством Российской Федерации порядке, справочные и другие материалы об использовании, охране и защите лесов, расположенных на лесном участке, и их воспроизводстве;

б) в установленном законом порядке предъявлять Арендатору иски о возмещении ущерба причиненного им лесному хозяйству и неустойки за нарушение лесохозяйственных требований

в) вносить предложения по пересмотру условий договора аренды, а так же предложения по его досрочному расторжению

г) осуществлять контроль за состоянием, использованием, охраной и защитой лесов, соблюдением лесного законодательства, норм и правил пользования участком лесного фонда и ведения лесохозяйственных работ;

д) привлекать арендатора для ликвидации лесных пожаров и других стихийных бедствий на арендованном участке;

е) пользоваться другими правами, если их реализация не противоречит требованиям лесного законодательства и условиям настоящего Договора.

13. Арендодатель обязан:

а) обозначить в натуре и указать в планово-картографических материалах границы лесного участка;

б) передать лесной участок Арендатору по акту приема-передачи лесного участка в аренду согласно приложению № 5;

в) выполнять другие обязанности, предусмотренные законами и иными нормативными правовыми актами Российской Федерации.

14. Арендатор имеет право:

а) приступить после государственной регистрации настоящего Договора, подписания сторонами акта приема-передачи лесного участка в аренду, предусмотренного приложением № 5 к настоящему Договору, и представления Арендодателю в установленном порядке разработанного Проекта освоения лесов с положительным заключением государственной экспертизы к использованию лесного участка в соответствии с условиями настоящего Договора;



б) осуществлять на лесном участке в установленном порядке создание лесной инфраструктуры (лесные дороги, лесные склады и другие объекты), а также строительство, реконструкцию и эксплуатацию линейных объектов, в соответствии со статьей 21 Лесного кодекса РФ и Проектом освоения лесов. В целях строительства объектов для осуществления рекреационной деятельности в лесах допускается проведение рубок лесных насаждений на основании проекта освоения лесов;

в) в соответствии со статьей 41 Лесного кодекса Российской Федерации, в случае если в Лесном плане Ленинградской области определены зоны планируемого освоения лесов, в границах которых предусматриваются строительство, реконструкция и эксплуатация объектов для осуществления рекреационной деятельности, на соответствующих лесных участках возводить физкультурно-оздоровительные, спортивные и спортивно-технические сооружения. Размещение временных построек, физкультурно-оздоровительных, спортивных и спортивно-технических сооружений допускается, прежде всего, на участках, не занятых лесными насаждениями, а при их отсутствии - на участках занятых наименее ценными лесными насаждениями.

г) получать информацию от Арендодателя о лесном участке;

д) пользоваться другими правами, если их реализация не противоречит требованиям лесного законодательства и условиям настоящего Договора.

15. Арендатор обязан:

а) использовать лесной участок по назначению в соответствии с лесным законодательством, иными нормативными правовыми актами Российской Федерации и настоящим Договором;

б) вносить арендную плату в размерах и сроки, которые установлены настоящим Договором;

в) в установленном порядке разработать и представить Арендодателю проект освоения лесов с положительным заключением государственной экспертизы;

г) в установленном порядке подавать лесную декларацию;

д) представлять Арендодателю информацию, полученную при проведении лесоустроительных работ на лесном участке;

е) в случае возникновения лесного пожара на лесном участке обеспечивать его тушение, а так же осуществлять противопожарное обустройство лесов на лесном участке, в том числе строительство, реконструкцию и содержание дорог противопожарного назначения, прокладку просек, прокладку противопожарных разрывов, обеспечивать создание систем и средств предупреждения и тушения лесных пожаров (пожарная техника, оборудование, снаряжение и другие), содержание этих систем и средств, а также формирование запасов горюче-смазочных материалов на период высокой пожарной опасности в объемах, определенных проектом освоения лесов;

ж) в соответствии со статьей 13 Земельного кодекса РФ проводить мероприятия по защите лесного участка от загрязнения радиоактивными и химическими веществами, захламления отходами производства и потребления, загрязнения, в том числе биогенного загрязнения, и других негативных (вредных) воздействий;

з) осуществлять санитарно-оздоровительные мероприятия, лесовосстановление и уход за лесом на лесном участке на условиях, в объемах и сроки, которые указаны в Проекте освоения лесов, а так же работы по обеспечению пожарной безопасности арендованного участка, предусмотренные проектом освоения лесов в объемах и по срокам, указанным в приложении № 6;

и) осуществлять на лесном участке замену квартальных столбов и расчистку квартальных просек;

к) приводить лесной участок в прежнее состояние в следующих случаях:

при уничтожении верхнего плодородного слоя почвы, уничтожении, повреждении или захламлении искусственных или естественных водотоков, рек, ручьев, осушительных каналов, дренажных систем, шлюзов, мостов, других дорожных и гидромелиоративных сооружений, просек, лесохозяйственных и лесоустроительных знаков, дорог;

при сносе возведенных временных построек, сооружений и других объектов;

л) в случае прекращения действия настоящего Договора передать в течение 10 календарных дней лесной участок Арендодателю по акту приема-передачи, форма которого аналогична форме,



указанной в приложении № 5 к настоящему Договору, в состоянии, пригодном для ведения лесного хозяйства, с характеристиками лесного участка, установленными проектом освоения лесов на момент завершения пользования;

м) после подписания Договора произвести его государственную регистрацию в Управлении Федеральной регистрационной службы по Санкт-Петербургу и Ленинградской области. Расходы по регистрации оплачивает Арендатор.

н) Ежеквартально не позднее 10 числа каждого месяца, следующего за отчетным кварталом предоставлять арендодателю отчеты, предусмотренные статьями 49,60 и 66 ЛК РФ в сроки, установленные для предоставления отчетов по использованию, охране, защите и воспроизводству лесов. Отчетность предоставляется в соответствии с формами, установленными нормативными актами специально уполномоченным федеральным органом исполнительной власти.

о) выполнять условия, изложенные в протоколе лесного конкурса, если иное не предусмотрено настоящим договором (Приложение №9)

п) выполнять другие обязанности, предусмотренные законами и иными нормативными правовыми актами Российской Федерации, субъекта Российской Федерации.

16. Арендатор не вправе:

- без письменного согласия Арендодателя передавать свои права и обязанности по договору аренды лесного участка третьему лицу, в том числе отдавать арендные права лесного участка в залог и вносить их в качестве вклада в уставный капитал хозяйственного товарищества или общества либо паевого взноса в производственный кооператив;

- без письменного разрешения Арендодателя передавать арендованный лесной участок в субаренду, а также передавать лесной участок или его часть любым другим способом в пользование третьим лицам.

17. При осуществлении рекреационной деятельности в лесах не допускается повреждение лесных насаждений, растительного покрова и почв, в том числе за пределами предоставленного лесного участка, захламление площади, в том числе за пределами предоставленного лесного участка и прилегающей территории за пределами предоставленного лесного участка бытовым мусором, иными видами отходов, проезд транспортных средств и иных механизмов по произвольным, неустановленным маршрутам.

#### **IV. Ответственность сторон**

18. За неисполнение или ненадлежащее исполнение своих обязательств, предусмотренных настоящим Договором, стороны несут ответственность в соответствии с законодательством Российской Федерации и настоящим Договором.

19. За нарушение условий настоящего Договора Арендатор уплачивает Арендодателю неустойки:

за повреждения:

лесных насаждений на лесном участке (не предусмотренные Проектом освоения лесов) и в 50-метровой полосе за пределами лесного участка – 4-кратная стоимость по ставкам платы за единицу объема лесного ресурса;

растительного покрова и почвы на лесном участке (не предусмотренные Проектом освоения лесов) и в 50-метровой полосе за пределами лесного участка - 4-кратная стоимость максимальной ставки платы за 1 плотный куб.м. сосны по Ленинградскому лесотаксовому району за каждый квадратный метр площади;

-за захламление лесного участка и 50-метровой полосы прилегающей к нему территории строительным и бытовым мусором, отходами древесины, иными видами отходов – 4-кратная стоимость ликвидации допущенных нарушений;

-за загрязнение площади лесного участка и территории в 50-метровой полосе за его пределами химическими и радиоактивными веществами – 10-кратная стоимость ликвидации допущенных нарушений;

-за проезд и стоянку транспортных средств и иных механизмов Арендатора по произвольным, неустановленным маршрутам и в 50-метровой полосе за пределами лесного участка – 1-кратная стоимость максимальной ставки платы за 1 плотный куб.м. сосны по Ленинградскому лесотаксовому району за каждый квадратный метр поврежденной площади;



-за невыполнение регулярного проведения очистки лесного участка и в 50-метровой полосе за пределами лесного участка, искусственных и естественных водотоков от захламления строительными, лесосечными, бытовыми и иными отходами, от загрязнения отходами производства, токсичными веществами - 2-кратная стоимость ликвидации допущенных нарушений;

- за заболачивание лесонасаждений за пределами лесного участка, возникшее вследствие строительства и функционирования объектов на арендованном участке – 4-х кратная стоимость по ставкам платы за единицу объема погибшего лесного ресурса;

-за невыполнение восстановления нарушенных производственной деятельностью дорог, осушительных канав, дренажных систем, шлюзов, мостов, других гидромелиоративных сооружений, кварталных столбов – 2-кратная стоимость работ по восстановлению нарушенных объектов;

-за не принятие необходимых мер по устранению аварийных ситуаций и лесных пожаров, а также ликвидации их последствий, возникших по вине Арендатора – 10 кратная стоимость общих затрат на ликвидацию аварийных ситуаций, лесных пожаров и их последствий;

- за не предоставление в установленные сроки отчетности предусмотренной п. 15 (н) – настоящего договора взыскивается неустойка в размере 1 МРОТ за каждый день просрочки предоставления отчета. Начисление неустойки производится со дня следующего за днем предоставления отчета и прекращается в день его предоставления. В случае не предоставления более чем одного отчета, начисление неустойки производится по каждому отчету отдельно.

-за другие нарушения лесохозяйственных требований неустойки взыскиваются в соответствии с действующим законодательством.

20. Оплата неустойки (пени), установленной настоящим Договором, не освобождает устранения нарушений, а также возмещения убытков, причиненных неисполнением или ненадлежащим исполнением обязательств, предусмотренных настоящим Договором.

21. В случае несвоевременного возврата лесного участка Арендатор уплачивает Арендодателю пени в размере одной трехсотой (1/300) действующей ставки рефинансирования центрального банка РФ за каждый день просрочки возврата.

## **V. Порядок изменения и расторжения Договора**

22. Договор аренды лесного участка прекращается по основаниям и в порядке, которые предусмотрены гражданским законодательством.

23. Договор, может быть расторгнут досрочно по соглашению сторон. При намерении расторгнуть Договор заинтересованная сторона уведомляет об этом другую сторону письменно за один месяц до предполагаемой даты расторжения Договора. Расторжение договора оформляется дополнительным соглашением о расторжении Договора подписываемым сторонами.

24. Все изменения к настоящему Договору оформляются в форме дополнительных соглашений, подписываются сторонами, и подлежат государственной регистрации в Управлении Федеральной регистрационной службы по Санкт-Петербургу и Ленинградской области. Сторона, заинтересованная во внесении изменений в договор, направляет другой стороне письменное предложение об изменении условий договора и проект соответствующего дополнительного соглашения. Сторона, получившая предложения об изменении условий договора должна в течение 14 дней с момента получения предложения направить в случае своего несогласия с условиями проекта дополнительного соглашения заинтересованной стороне письменный ответ или, в случае своего согласия подписать дополнительное соглашение.

25. По требованию одной из сторон настоящий Договор может быть изменен или расторгнут в порядке, установленном гражданским законодательством, а также в случаях, указанных в разделе 6 настоящего Договора.

## **VI. Основания прекращения действия Договора**

26. Расторжение настоящего Договора по требованию одной из сторон осуществляется по решению суда по основаниям, предусмотренным законодательством Российской Федерации, а также в случае нарушения другой стороной условий настоящего Договора.



АКТ  
приема-передачи лесного участка в аренду

26 мая 2008 года

Арендодатель в лице председателя комитета по природным ресурсам и охране окружающей среды Ленинградской области Михаила Александровича Дедова и Арендатор в лице генерального директора Татьяны Витальевны Онькиной составили настоящий акт о том, что на основании договора аренды лесного участка первый передал, а второй принял для осуществления рекреационной деятельности лесной участок, номер учетной записи 174 - 2008-05. лесничества Подпорожского, участкового лесничества Пригородного кварталов: 73 выделы 1(ч), 2(ч), 3, 4(ч), 11, 12, 13 (ч), 14(ч), 17(ч), 20, 21(ч), 22(ч) квартал 93 выделы 1-7, 9, 11(ч), 12(ч), 13(ч)

Характеристика лесного участка (га)

Общая площадь	Лесные земли - всего	В том числе покрытые лесной растительностью
1	2	3
74.6	65.7	65.7

Характеристика насаждений лесного участка

Целевое назначение лесов	Номер квартала	Преобладающая порода	Площадь (га)/запас древесины (тыс. куб.м)	В том числе по группам возраста древостоя (га/тыс. куб. м)			
				молодняки	средневозрастные	приспевающие	спелые и перестойные
1	2	3	4	5	6	7	8
Защитные леса	73,93	береза	65.7/1.04	21.1/2.6	22.9/3.1	12.5/2.6	9.2/2.1

Средние таксационные показатели насаждений лесного участка

Целевое назначение лесов	Преобладающая порода	Состав насаждений	Возраст насаждений, лет	Бонитет насаждений	Полнота древостоев	Средний запас древесины (куб. м/га)		
						средневозрастные	приспевающие	спелые и перестойные
1	2	3	4	5	6	7	8	9
Защитные леса	береза	ЗБ2Ос1 Олс2С2 Е+Ивд	43	2.5	0,7	135	208	228

Настоящий акт является обязательным приложением к договору аренды лесного участка № 2-2008-06- -Р от 2008 года.

Арендодатель  
Председатель комитета

М.А. Дедов

Арендатор  
Генеральный директор

Т.В. Онькина



Приложение N 6  
к договору аренды  
лесного участка

Объемы и сроки исполнения работ по охране, защите,  
воспроизводству лесов и лесоразведению на арендуемом  
лесном участке

Целевое назначение лесов	Виды мероприятий	Единица измерения	Среднегодовой объем	Срок исполнения
Обеспечение пожарной безопасности в лесах				
Защитные леса	Соблюдение правил пожарной безопасности в лесах	га	74.6	В течении всего срока аренды
Обеспечение санитарной безопасности в лесах				
Защитные леса	Соблюдение санитарных правил в лесах	га	74.6	В течении всего срока аренды

Арендодатель  
Председатель комитета



Арендатор  
Генеральный директор  
Т.В. Онькина



Расчет арендной платы

№ Квартала	№ Выдела	Площадь, га	Вид целевого использования	Категория защитности	Характеристика лесного участка (состав)	Хозяйство	Доп. сведения (ОЗУ)	Ставка платы, рублей за единицу измерения в год	Дополнительные коэффициенты					Размер арендной платы, рублей в год	
									Учитываемый коэффициент защитных лесов и целевое приближенность лесного	Учитываемый коэффициент площадь	Учитываемый коэффициент предоставление лесного	Повышающий коэффициент в соответствии с Законом о повышающий коэффициент на 20 %	Повышающий коэффициент на 20 %		
73	12	9,2	рекреация	Запретные полосы лесов, защищающие нерестилища ценных промысловых рыб	4С2Б2Ос2 Олс	Хв	О З	7500	1,5	0,5	1,0		1,07	1,2	66447
73	13	5,1			4Б3Олс2О с1Е	Лис твен	У	7500	1,5	0,5	1,0		1,07	1,2	36835
73	11	3,6			4Б3Ос2Ол с1Ивд	Лис твен	О З	7500	1,5	0,5	1,0		1,07	1,2	26001
73	20	3,1			4С2Б2Ос2 Олс	Хв.	У	7500	1,5	0,5	1,0		1,07	1,2	22390
73	21	4,4			6Е1С2Б1О с	Хв.		7500	1,5	0,5	1,0		1,07	1,2	31779
73	22	0,3			4Е3Б3Ос	хв		7500	1,5	0,5	1,0		1,07	1,2	1733
73	17	0,6			4Ос2Б3Е1 С	лист		7500	1,5	0,5	1,0		1,07	1,2	4334
73	14	1,8			6Б3Олс1Е	лист вен	О З У	7500	1,5	0,5	1,0		1,07	1,2	13001
73	4	0,6			5Е2Е1С1Б 1Ос	хв	О З У	7500	1,5	0,5	1,0		1,07	1,2	4334
73	3	3,7			5С1Е2Б1О с1Олс	хв	О З У	7500	1,5	0,5	1,0		1,07	1,2	26723
73	2	2,5			4С1Е2Б2О с1Олс	хв	О З У	7500	1,5	0,5	1,0		1,07	1,2	18056
73	1	3,0			3Б2Ос2Ол с2С1Е	лист вен	О З У	7500	1,5	0,5	1,0		1,07	1,2	21668
93	1	7,7			сенокос		О З У	7500	1,5	0,5	1,0		1,07	1,2	55613
93	2	0,3			7С3Б	хв	О З У	7500	1,5	0,5	1,0		1,07	1,2	1733
93	3	9,0			5Б3Ос2Ол с	лист вен	О З У	7500	1,5	0,5	1,0		1,07	1,2	65003
93	4	2,0			4С3Б2Ос1 Олс	хв	О З У	7500	1,5	0,5	1,0		1,07	1,2	14445



93	5	1,1		болото		О З У	7500	1,5	0,5	1,0		1,07	1,2	7945
93	6	2,2		7БЗОлс	лист вен	О З У	7500	1,5	0,5	1,0		1,07	1,2	15890
93	7	6,3		4БЗОс2С1 Е	лист вен	О З У	7500	1,5	0,5	1,0		1,07	1,2	45502
93	9	4,7		5С2Е2Б1О с	хв	О З У	7500	1,5	0,5	1,0		1,07	1,2	33946
93	12	0,7		2Е2ЕЗС2О с1Б	хв	О З У	7500	1,5	0,5	1,0		1,07	1,2	5056
93	13	0,7		3Е2Е2С2О с1Б	хв	О З У	7500	1,5	0,5	1,0		1,07	1,2	5056
93	11	0,1		болото		О З У	7500	1,5	0,5	1,0		1,07	1,2	361
<b>Итого:</b>		<b>74,6</b>												<b>537574</b>

Арендодатель  
Председатель Комитета

М.А. Делов



Арендатор  
Генеральный директор

Т.В. Онькина





План лесного участка

Ленинградская область

Подпорожский район

В соответствии с приказом Рослесхоза от 14.11.2007 года № 452 местоположение участка:

Подпорожское лесничество,

Пригородное участковое лесничество

квартал 73 выдела 1-4, 11-14, 17,20-22; квартал 93 выдела 1-7, 9-13

ранее:

Подпорожский лесхоз,

Пригородное лесничество

квартал 73 выдела 1-4, 11-14, 17,20-22; квартал 93 выдела 1-7, 9-13

Кадастровый номер участка отсутствует

Вид(ы) разрешенного использования: рекреационная деятельность

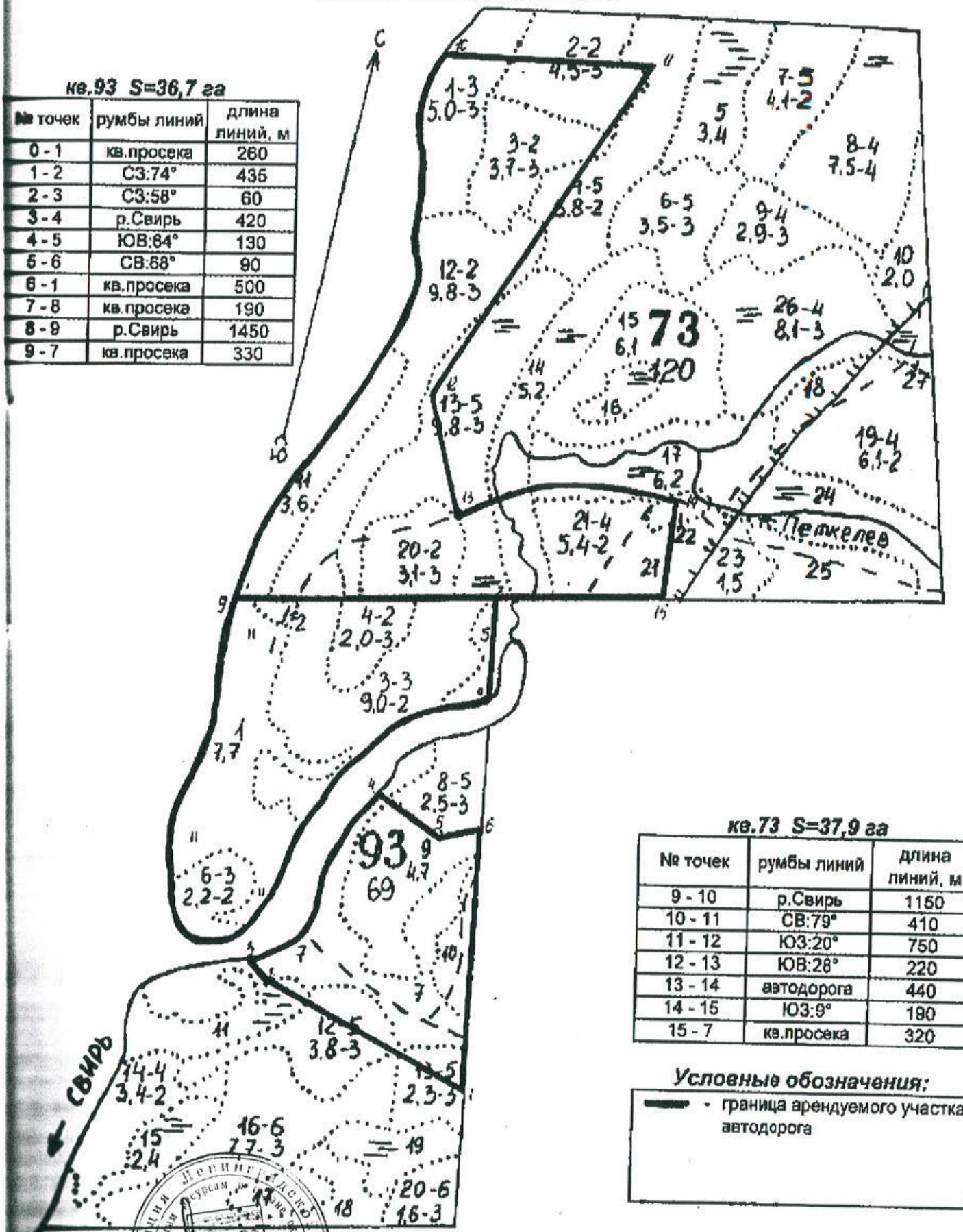
Собственные отметки: категория земель - земли лесного фонда

Номер учетной записи в государственном лесном реестре 174-2008-05



### КАРТА-СХЕМА РАСПОЛОЖЕНИЯ И ГРАНИЦЫ ЛЕСНОГО УЧАСТКА

Площадь 74,6 га Масштаб 1:10 000



кв.93 S=36,7 га

№ точек	румбы линий	длина линий, м
0-1	кв.просека	280
1-2	СЗ:74°	436
2-3	СЗ:58°	60
3-4	р.Свирь	420
4-5	ЮВ:64°	130
5-6	СВ:68°	90
6-1	кв.просека	500
7-8	кв.просека	190
8-9	р.Свирь	1450
9-7	кв.просека	330

кв.73 S=37,9 га

№ точек	румбы линий	длина линий, м
9-10	р.Свирь	1150
10-11	СВ:79°	410
11-12	ЮЗ:20°	750
12-13	ЮВ:28°	220
13-14	автодорога	440
14-15	ЮЗ:9°	190
15-7	кв.просека	320

**Условные обозначения:**

	граница арендуемого участка
	автодорога



Министерство природных ресурсов и охраны окружающей среды Ленинградской области



# ПРОТОКОЛ

## о результатах лесного конкурса на право заключения договора аренды участков лесного фонда

г. Санкт-Петербург

22.12.2006 года  
№ 117

Настоящий протокол подписали организатор лесного конкурса – Агентство лесного хозяйства по Ленинградской области и г. Санкт-Петербургу в лице руководителя Чикалюка В.Ф.  
(фамилия, инициалы)

и общество с ограниченной ответственностью «МАНДРОГИ»  
(полное наименование предприятия-победителя конкурса)

в лице генерального директора Степанов А.Н.  
(должность, фамилия, инициалы)

Агентство лесного хозяйства по Ленинградской области и г. Санкт-Петербургу поручает ФГУ «Подпорожский лесхоз» в месячный срок заключить договор аренды срочном на 49 по  
(наименование лесхоза) (лет)  
следующему участку лесного фонда:

Лесничество	№№ кварталов (выдела)	Общая площадь, га	Вид пользования	Расчетная норма пользования, тыс. кбм. (ликвид.)
Пригородное	73 (1-4,11-14,17, 20-22), 93 (1-7,9-13)	74,6	Культурно-оздоровительные, туристические и спортивные цели	-

общество с ограниченной ответственностью «МАНДРОГИ»  
(полное наименование предприятия-победителя конкурса)

обязуется выполнять требования, предъявляемые лесным законодательством к использованию лесного фонда, а также добровольно принимает на себя следующие обязательства, включаемые в договор аренды как существенные:

1. В течение месяца с момента регистрации договора аренды открыть в установленном порядке обособленное подразделение с постановкой на налоговый учет в налоговых органах по месту расположения передаваемых в аренду участков лесного фонда (в случае, когда победитель лесного конкурса - юридическое лицо, зарегистрированное и стоящее на учете в налоговых органах не по месту расположения передаваемых в аренду участков лесного фонда).
2. При организации использования территории в культурно-оздоровительных, туристических и спортивных целях:
  - 2.1. Размещение объектов рекреации осуществлять в первую очередь на нелесных и непокрытых лесом участках лесного фонда.
  - 2.2. Обеспечивать чистоту, порядок и соблюдение требований действующего законодательства по санитарному и противопожарному состоянию участка лесного фонда, переданного в аренду, а также в 50 метровой полосе, прилегающей к участку.
  - 2.3. Учитывать права третьих лиц на пользование участком лесного фонда (в случае, когда участок находится в аренде у третьих лиц для других, установленных законом, видов лесопользования) и согласовывать свои действия при осуществлении лесопользования.
  - 2.4. В течение первого года аренды изготовить и установить в местах, согласованных с лесхозом панно на противопожарную тематику:
    - при площади передаваемого участка до 5 га не менее 1 панно;
    - при площади передаваемого участка более 5 га - из расчета не менее 1 панно на 5 га площади, переданной в аренду.

Поддерживать их в надлежащем состоянии в течение всего срока аренды.

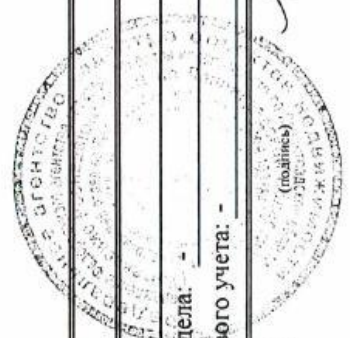


**КАДАСТРОВЫЙ ПАСПОРТ ЗЕМЕЛЬНОГО УЧАСТКА (выписка из государственного кадастра недвижимости)**

29 июля 2009 г. № 4705/203/09-0003

**В.1**

1	Кадастровый номер	47:05:0807001:637	2	Лист №	1	3	Всего листов	5
<b>Общие сведения</b>								
4	Предыдущие номера:							
5		6	Дата внесения номера в государственный кадастр недвижимости: 19.02.2009					
7	Местоположение:	Ленинградская область, Подпорожский район, Подпорожское лесничество, Пригородное участковое лесничество						
8	Категория земель:							
8.1	Земли сельскохозяйственного назначения	Земли населенных пунктов	Земли промышленности, энергетики, транспорта, связи, радиовещания, телевидения, информатики, земли для обеспечения космической деятельности, земли обороны, безопасности и земли иного специального назначения	Земли особо охраняемых территорий и объектов	Земли лесного фонда	Земли водного фонда	Земли запаса	Категория не установлена
8.2					весь			
9	Разрешенное использование:	для ведения лесного хозяйства ( кв. 18-20,26-37,39-49, 73-79,93-105, 120-125, 141-153, 171-177, 198-200, часть кв. 13-17, 21-25, 38,80, 154, 179-182, 197, 203-209)						
10	Фактическое использование /характеристика деятельности/:							
11	Площадь: 142350000.00 кв.м.	12	Кадастровая стоимость (руб.): 29324100.0000	13	Удельный показатель кадастровой стоимости (руб./м <sup>2</sup> ): 0.2060	14	1963 г.	
15	Сведения о правах:	Вид права	Правообладатель	Особые отметки				
		Федеральная собственность	РФ	Свидетельство о государственной регистрации прав на земельный участок от 21.02.2005 № 014183				
16	Особые отметки:	Площадь земельного участка соответствует картографическим материалам на основе лесоустройства 1994 г. кадастровая стоимость участка рассчитана на 29.07.2009						
17								
18	Дополнительные сведения для регистрации прав на образованные земельные участки	18.1	Номера образованных участков:					
		18.2	Номер участка, преобразованного в результате выдела:					
		18.3	Номера участков, подлежащих снятию с кадастрового учета:					



Начальник территориального отдела по Подпорожскому району

М.П.

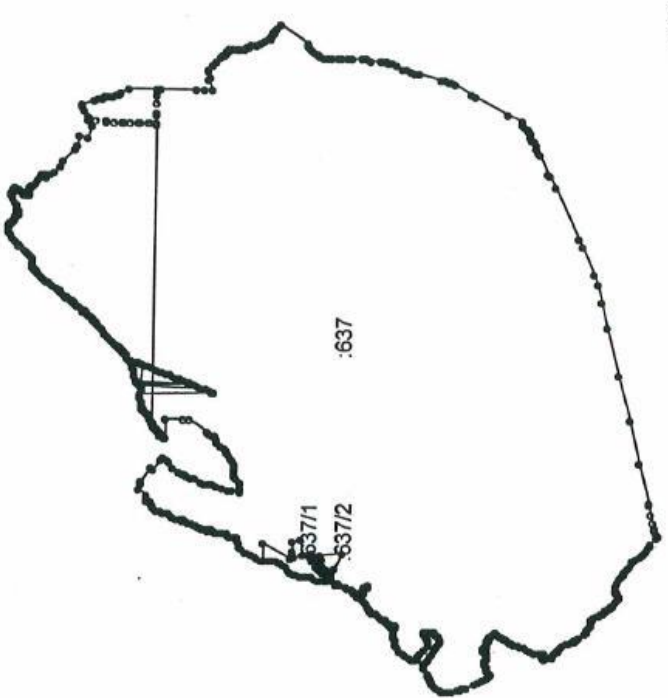

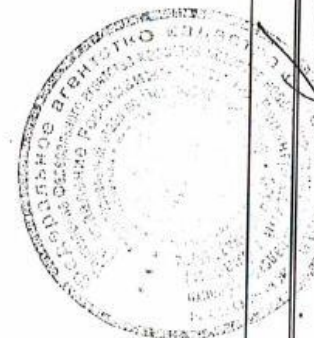
Халова М.А.

*(Handwritten signature)*



КАДАСТРОВЫЙ ПАСПОРТ ЗЕМЕЛЬНОГО УЧАСТКА (выписка из государственного кадастра недвижимости)  
29 июля 2009 г. № 4705/203/09-0003

В.2

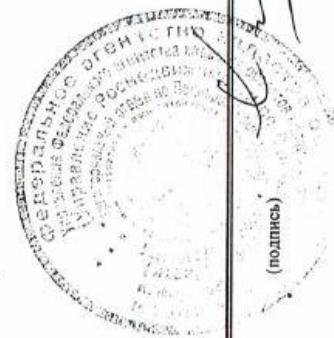
1	Кадастровый номер	47:05:0807001:637	2	Лист №	2	3	Всего листов	1
4	План (чертеж, схема) земельного участка							
								
5	Масштаб	1:176231						
Условные знаки:								
Начальник территориального отдела по Подпорожскому району								
(подпись)  М.П.  Халова М.А.								



# КАДАСТРОВЫЙ ПАСПОРТ ЗЕМЕЛЬНОГО УЧАСТКА (выписка из государственного кадастра недвижимости) В.3

29 июля 2009 г. № 4705/203/09-0003

1	Кадастровый номер 47:05:0807001:637		2	Лист № 3	3	Всего листов 5
4	Сведения о частях земельного участка и обременениях					
№ п/п	Учетный номер части	Площадь (м <sup>2</sup> )	Характеристика	Лица, в пользу которых установлены обременения		
1	2	3	4			
1	1	597000	Аренда земли	ООО "Мандроги"		
2	2	149000	Аренда земли	ООО "Мандроги"		



Начальник территориального отдела по Подпорожскому району М.П. Халова М.А.


(подпись)






**КАДАСТРОВЫЙ ПАСПОРТ ЗЕМЕЛЬНОГО УЧАСТКА (выписка из государственного кадастра недвижимости)** В.4

29 июля 2009 г. № 4705/203/09-0003

1	Кадастровый номер <u>47:05:0807001:637</u>	2	Лист № <u>4</u>	3	Всего листов <u>1</u>
4	План (чертеж, схема) части земельного участка <span style="float: right;">Учетный номер части /1</span>				
					
5	Масштаб <u>1:59000</u>				





Начальник территориального отдела по Подпорожскому району М.П. Халова М.А.

*(подпись)*



КАДАСТРОВЫЙ ПАСПОРТ ЗЕМЕЛЬНОГО УЧАСТКА (выписка из государственного кадастра недвижимости) В.4  
 29 июля 2009 г. № 4705/203/09-0003

1	Кадастровый номер	47:05:0807001:637	2	Лист №	4	3	Всего листов	1
4	План (чертеж, схема) части земельного участка		Учетный номер части /2					
								
5	Масштаб		1:31000					



Халова М.А.

М.П.

Начальник территориального отдела по Подпорожскому району



КОМИТЕТ ПО ПРИРОДНЫМ РЕСУРСАМ  
И ОХРАНЕ ОКРУЖАЮЩЕЙ СРЕДЫ  
ЛЕНИНГРАДСКОЙ ОБЛАСТИ

П Р И К А З

от 08 августа 2008 года № 89

Об утверждении заключения экспертной комиссии по проведению государственной экспертизы Проекта освоения лесов на лесном участке в кварталах 73 и 93 Пригородного участкового лесничества Подпорожского лесничества.

В соответствии со статьей 89 Лесного кодекса РФ, приказом Министерства природных ресурсов РФ от 14.05.2007г. №125, на основании Положения о комитете, утвержденного постановлением Правительства Ленинградской области от 29.12.2007г. №348 и в соответствии с Административным регламентом проведения государственной экспертизы проектов освоения лесов, утвержденным приказом комитета по природным ресурсам и охране окружающей среды Ленинградской области от 23.01.2008г. № 7

ПРИКАЗЫВАЮ:

1. Утвердить заключение экспертной комиссии по результатам проведения государственной экспертизы Проекта освоения лесов на лесном участке площадью 74,6га, расположенном в кварталах 73 и 93 Пригородного участкового лесничества Подпорожского лесничества и предоставленном для осуществления рекреационной деятельности ООО «Мандроги» сроком на 49лет.
2. Установить срок действия вышеназванного заключения – до даты утверждения Лесного плана Ленинградской области и лесохозяйственного регламента Подпорожского лесничества в установленном законом порядке.

Председатель комитета



М.А.Дедов

*Татьяна Верина*  
*В.В.В.*

Комитет по природным ресурсам и охране окружающей среды  
Ленинградской области

**УТВЕРЖДЕНО**  
Приказом комитета  
от « 8 » августа 2008 г.  
№ 89  
Председатель комитета  
  
М.А.Дедов

**ЗАКЛЮЧЕНИЕ № 7**

экспертной комиссии по проведению государственной экспертизы  
Проекта освоения лесов на лесном участке площадью 74,6 га в кварталах 73  
и 93 Пригородного участкового лесничества Подпорожского лесничества,  
предоставленном в аренду ООО «Мандроги»  
для осуществления рекреационной деятельности

г. Санкт-Петербург  
« 8 » августа 2008

Экспертная комиссия, утвержденная приказом комитета по природным  
ресурсам и охране окружающей среды Ленинградской области от 28.07.08г.  
№88 в составе:

Председатель комиссии  
Члены комиссии

Орлова Н.В.  
Коваленко В.М.  
Куприянов И.Б.  
Сироткин С.В.  
Березин М.В.  
Степанова С.Н.

Ответственный секретарь

рассмотрела материалы Проекта освоения лесов на лесном участке  
площадью 74,6га, расположенном в квартале 73 и 93 Пригородного  
участкового лесничества Подпорожского лесничества, предоставленном в  
аренду ООО «Мандроги» для осуществления рекреационной деятельности  
на срок 49 лет.



Проект разработан в 2007 году ОАО «Севзаплесхозпроект» (лицензия Д 321527 от 22.05.03), по заказу ООО «Мандроги».

Цель разработки Проекта освоения лесов – определение концепции организации и развития рекреационной деятельности на территории лесного участка с учётом интересов арендодателя, арендатора и местного населения данного муниципального образования.

В составе проекта представлены следующие материалы:

- договор аренды участка лесного фонда б/№ от 25.12.2006г.;
- передаточный акт к договору аренды участка лесного фонда (Приложение №1 к договору аренды участка лесного фонда б/№ от 25.12.2006г);
- Схема организации территории лесного участка М 1:2000;

## **1. Краткая характеристика лесного участка**

Лесной участок, предоставленный в аренду для осуществления рекреационной деятельности, расположен в кварталах 73 и 93 Пригородного участкового лесничества Подпорожского лесничества и занимает площадь 74,6га. Ранее эту территорию занимала деревня Верхние Мандроги. Транспортная доступность удовлетворительная, с юга к участку подходит подъездная улучшенная грунтовая дорога протяженностью 10 км. Расстояние от участка до г. Санкт – Петербурга составляет 260 км.

По видам целевого назначения лесов вся площадь арендуемого лесного участка представлена защитными лесами, выполняющими функции защиты природных и иных объектов. Площадь участка на 90% покрыта лесом (65,7га). Нелесные земли составляют 12% от площади участка (8,9га)

## **2. Установление ограничений при использовании лесного участка**

Участок имеет ограничения по использованию лесов в соответствии с правовым режимом лесов, выполняющих функции защиты природных и иных объектов. Поскольку участок расположен вблизи водного объекта общего пользования (река Свирь), существует ограничение режима хозяйственной и иной деятельности в целях предотвращения загрязнения, засорения, и заиления водного объекта и истощения его вод. Ограничения использования лесов учтены при подготовке данного проекта в соответствии со статьей 65 Водного кодекса РФ.

Защитные леса на участке исключены из промышленной эксплуатации. Выполнение лесохозяйственных мероприятий на территории участка ограничено и направлено на создание условий для отдыха и проведения оздоровительных мероприятий.



Территория, предоставленная в аренду ООО «Мандроги», находится в пределах лесного участка, переданного в долгосрочную аренду ООО «Международная компания доверительного управления» (договор аренды от 11.08.2003г. № 47), вид использования лесов – заготовка древесины.

### **3. Наличие особо охраняемых природных территорий и объектов.**

Арендованный участок находится за пределами существующих особо охраняемых природных территорий (ООПТ).

Ближайшее к нему ООПТ – государственный природный заповедник «Нижнесвирский» расположен в тридцати километрах юго-западнее арендованного участка.

### **4. Ландшафтно-рекреационная характеристика участка.**

Ландшафтно-рекреационную характеристику данного участка можно представить в виде лесопаркового ландшафта, территория которого является природным биоконплексом живой природы и окружающей ее природной среды. По типам существующих ландшафтов площадь участка, покрытую лесной растительностью, можно отнести к закрытому типу (65,7га). Открытый ландшафт представлен нелесными землями, пригодными для отдыха (7,7га) и непригодными для отдыха – болото (1.2га). В дальнейшем проекте также предусматривается закрытый тип ландшафта.

Проектом предполагается оптимальное и рациональное использование этого биоконплекса с целью создания благоприятных условий для отдыха людей в естественной лесной среде. Представлены достаточно оптимальные соотношения фактических типов пространственной структуры ландшафта с оптимальными для прогулочного отдыха для установленной лесорастительной зоны.

Ландшафтно-рекреационная характеристика участка составлена с учетом комплексной оценки насаждений. Санитарно-эстетическая оценка арендованной территории – I категория (высокая); средний класс эстетической оценки участка – первый (высокая), средний класс устойчивости – первый (высокая).

Рекреационная дигрессия (изменение лесной среды под воздействием рекреации при использовании для прогулок, спорта, различных игр) данного лесного участка находится на незначительной стадии изменения лесной среды (вторая стадия из пяти установленных).

Проходимость на арендуемом участке хорошая во всех направлениях. Просматриваемость также хорошая (более 40 метров).



## 5. Проектные решения

При разработке представленного на государственную экспертизу Проекта освоения лесов использовались материалы лесоустройства в части, не противоречащей действующему законодательству. Кроме того, при натурном обследовании проводилась ландшафтно-эстетическая оценка территории, на её основе выделены типы ландшафта и функциональные зоны, послужившие основой для определения и установления проектных решений, что очень важно для участка с неоднородной совокупностью ландшафтов. При организации использования лесного участка, предоставленного в аренду, рассматривались следующие задачи:

- Обеспечение рационального природопользования и сохранения лесной среды;
- Благоустройство территории для обеспечения благоприятных условий для отдыха при соблюдении установленного режима лесопользования;
- Предотвращение и снижение рекреационной деградации лесной среды на арендованной и прилегающих территориях;
- Регулирование рекреационных нагрузок в отдельных частях арендуемой территории;
- Пропаганда бережного отношения к лесу и природной среды в целом;
- Формирование насаждений, отличающихся высокими ландшафтно-эстетическими свойствами;
- Повышение санитарно-гигиенического состояния ландшафтов;
- Обеспечение охраны флоры и полезной фауны;
- Обеспечение охраны леса на арендуемой и прилегающей к ней территории;
- Обеспечение защиты леса от вредителей и болезней;

Материалы таксации и натурных обследований позволяют сделать вывод, что существующий ландшафт соответствует необходимым условиям, предъявляемым к рекреационным зонам, однако по своему состоянию требует проведения комплекса санитарно-оздоровительных приемов и мер для создания насаждений, обладающих большей жизнеустойчивостью, высокими защитными, гигиеническими и эстетическими свойствами. Вмешательство в биогеоценоз целесообразно ограничить мероприятиями по его сохранению и уходу за древостоем, защитой насаждений от вредителей и болезней, охраной их от пожаров.

Одними из первоочередных мероприятий должна быть уборка захламленности, образующейся в результате естественного отпада, ветровала и т.д.

Также существенным мероприятием является регулирование рекреационных нагрузок в отдельных частях арендуемой территории путем



ограничения числа отдыхающих, применения почвосберегающих технологий при осуществлении разрешенного вида деятельности.

В данном случае при размещении элементов благоустройства на данном участке могут находиться одновременно без ущерба экосистеме до 1500 человек. При организации дорожно - тропиной сети протяженностью до 100-250м/га количество отдыхающих может быть увеличено в 3 раза.

Положительным фактом при подготовке Проекта служит функциональное зонирование лесного участка, позволяющее соблюдать определенный режим охраны и использования территории. Весь участок разделен на три зоны:

Зона интенсивного рекреационного использования,

Зона ограниченного рекреационного использования,

Зона фаунистического покоя.

Каждая из зон имеет свои отличительные особенности по содержанию проводимых работ и приемам благоустройства.

Большое внимание в Проекте уделено проектированию мероприятий по благоустройству арендованного участка, что позволит создать оптимальные условия для полноценного проживания и отдыха. Проектируемое возведение на участке комплекса бытовых, культурно-оздоровительных и спортивных объектов предусматривает сохранение естественных условий среды и природного комплекса с формированием высокодекоративных насаждений.

Для содержания территории в надлежащем состоянии предусматривается регулярное проведение таких работ, как:

Уход за насаждениями, уборка сухих ветвей, рыхление почвы и подкормка удобрениями деревьев и кустарников, очистка территории от мусора, подметание дорожек, тропинок и площадок, выкашивание газонов и лугов и т.д. Все это позволит обеспечить содержание территории в состоянии, пригодном для отдыха. Во избежание случаев возникновения пожаров на территории, предоставленной в аренду, предусмотрено размещение определенных мест для разведения костров.

Кроме существующих объектов, не связанных с созданием лесной инфраструктуры, для создания современного культурно-оздоровительного комплекса на арендуемом участке планируется строительство пункта противопожарного инвентаря, дома для проживания отдыхающих, оздоровительный комплекс, дома культурного значения, выставочных комплексов и т.д. а также дорожно-тропиной сети протяженностью около 2700 метров.

Площадь всех, (имеющихся, а также предполагаемых к застройке и установке объектов) будет занимать 39100 кв.м. или 5,2% от общей площади арендуемого участка. Все проектируемые строения не являются объектами капитального строительства и возводятся на срок лесопользования. Проектируемые объекты преимущественно будут размещаться на непокрытых лесом участках



Представленным Проектом не предусматривается наличие на арендуемом участке объектов лесной инфраструктуры.

Участок вынесен в натуру согласно «Инструкции по межеванию земель», обозначен в натуре граничными визирами и угловыми столбами.

## **6. Мероприятия по охране, защите и воспроизводству лесов.**

В соответствии с договором аренды на организацию выполнения лесохозяйственных работ (охрана от пожаров, защита от вредителей и болезней, уход за древесно-кустарниковой растительностью) и т.д. предусматривается ежегодное расходование средств в сумме 100,0 тыс.руб. В основном планируется выполнение мероприятий, направленных на сохранение и повышение жизнеустойчивости насаждений, улучшение их санитарно-гигиенических и ландшафтно-эстетических свойств.

Средний класс пожарной опасности на территории арендуемого участка не является высоким (2,9), тем не менее, запроектированы мероприятия, направленные на предупреждение возникновения лесных пожаров и способствующие быстрому обнаружению возгораний и их ликвидации: наземное патрулирование, наличие пункта противопожарного инвентаря, а также размещение на территории соответствующих противопожарной тематике аншлагов и стендов.

В соответствии с договором аренды арендатор обязан соблюдать требования действующего законодательства по санитарному и противопожарному состоянию на арендованном участке и в 50-ти метровой полосе вокруг участка.

Предусмотренный Проектом комплекс мер по выполнению организационных и технических мероприятий является достаточным для обеспечения пожарной и санитарной безопасности лесного участка, арендуемого ООО «Мандроги».

С целью сохранения эстетического состояния участка не проектируются устройство минерализованных полос и уход за ними. Роль минерализованных полос будет возложена на дорожно – тропиночную сеть.

Пункт хранения пожарного инвентаря оборудован необходимым инвентарем и снаряжением в соответствии с действующими нормативами обеспечения.

Для организации защиты насаждений от вредителей и болезней запроектировано проведение специальных лесопатологических обследований, направленных на их своевременное обнаружение и ликвидацию, а также санитарно-оздоровительных мероприятий на базе постоянного надзора с целью предупреждения возникновения очагов вредителей и болезней.

С целью формирования рекреационных лесов предусматривается проведение рубок, направленных на улучшение общего состояния насаждений, их декоративности, а также на изменение типа ландшафта.



Все лесохозяйственные мероприятия выполняются в комплексе с озеленением территории участка. Поскольку на участке не проектируется проведение сплошных рубок, не предусматривается проведение лесовосстановительных работ. Предусмотрена посадка декоративных кустарников, преимущественно быстрорастущих пород.

## **7. Мероприятия по охране объектов животного мира.**

В Проекте достаточно полно представлены биотехнические мероприятия, направленные на охрану и улучшение условий обитания животных, регулирование их численности.

Для увеличения эстетического значения лесного участка Проектом предусмотрены оптимальные меры по сохранению и обогащению лесной фауны:

Введение в состав насаждений деревьев и кустарников, плоды которых служат кормом для птиц (рябина, боярышник, ирга, шиповник и т.д.), а также создание живых изгородей и плотных декоративных биогрупп;

Развешивание скворечников и синичников, кормушек для белок;

Сохранение части дуплистых деревьев (сырорастущих);

Подкормка зайцев веточным кормом и сеном; и т.д.

В Проекте представлены чертежи и эскизы искусственных гнезд и кормушек.

## **8. Мероприятия по охране водных объектов**

Поскольку арендованный участок расположен в пределах водоохраной зоны и прибрежной защитной полосы р. Свирь шириной 200метров, все мероприятия, запроектированные на его территории, намечены с учетом положений Водного кодекса РФ, регламентирующего хозяйственную деятельность в водоохраных зонах и прибрежных защитных полосах и направлены на предотвращение попадания загрязненных и минерализованных стоков в воды реки.

### **ВЫВОДЫ:**

1. Представленный Проект разработан на основании лесоустроительной документации в части, не противоречащей Лесному кодексу РФ (ст.14 Федерального Закона от 04.12.06г. № 201-ФЗ) и в соответствии с приказами Министерства природных ресурсов от 14.05.07г. №125; от 24.04.07г. №108; от 06.04.07г. №77.

2. Рассмотрев представленные материалы Проекта освоения лесов на лесном участке, предоставленном в аренду для осуществления рекреационной



деятельности ООО «Мандроги», расположенном в кварталах 73 и 93 Пригородного участкового лесничества Подпорожского лесничества, площадью 74,6га, экспертная комиссия считает, что их объем и содержание в целом соответствуют нормам и требованиям лесного законодательства.

3. Срок действия настоящего заключения устанавливается – до даты утверждения Лесного плана Ленинградской области и лесохозяйственного регламента Подпорожского лесничества в установленном законом порядке.

### ***ПРЕДЛОЖЕНИЯ:***

1. Размещение на арендуемом участке проектируемых объектов, не связанных с созданием лесной инфраструктуры для последующего осуществления рекреационной деятельности возможно при условии включения данного участка в зону планируемого освоения лесов Лесного плана Ленинградской области, на основании Проекта строительства, выполненного в соответствии с требованиями нормативных документов при наличии Архитектурно-планировочного задания комитета по градостроительству и архитектуре Ленинградской области.

2. После разработки и утверждения Лесного плана Ленинградской области и лесохозяйственного регламента Подпорожского лесничества представить Проект освоения лесов на участке, расположенном в квартале 73 и 93 Пригородного участкового лесничества Подпорожского лесничества, на повторную государственную экспертизу в части определения его соответствия Лесному плану Ленинградской области и лесохозяйственному регламенту Подпорожского лесничества.

Председатель комиссии




Орлова Н.В.

Члены экспертной комиссии



Коваленко В.М.



Куприянов И.Б.



Сироткин С.В.

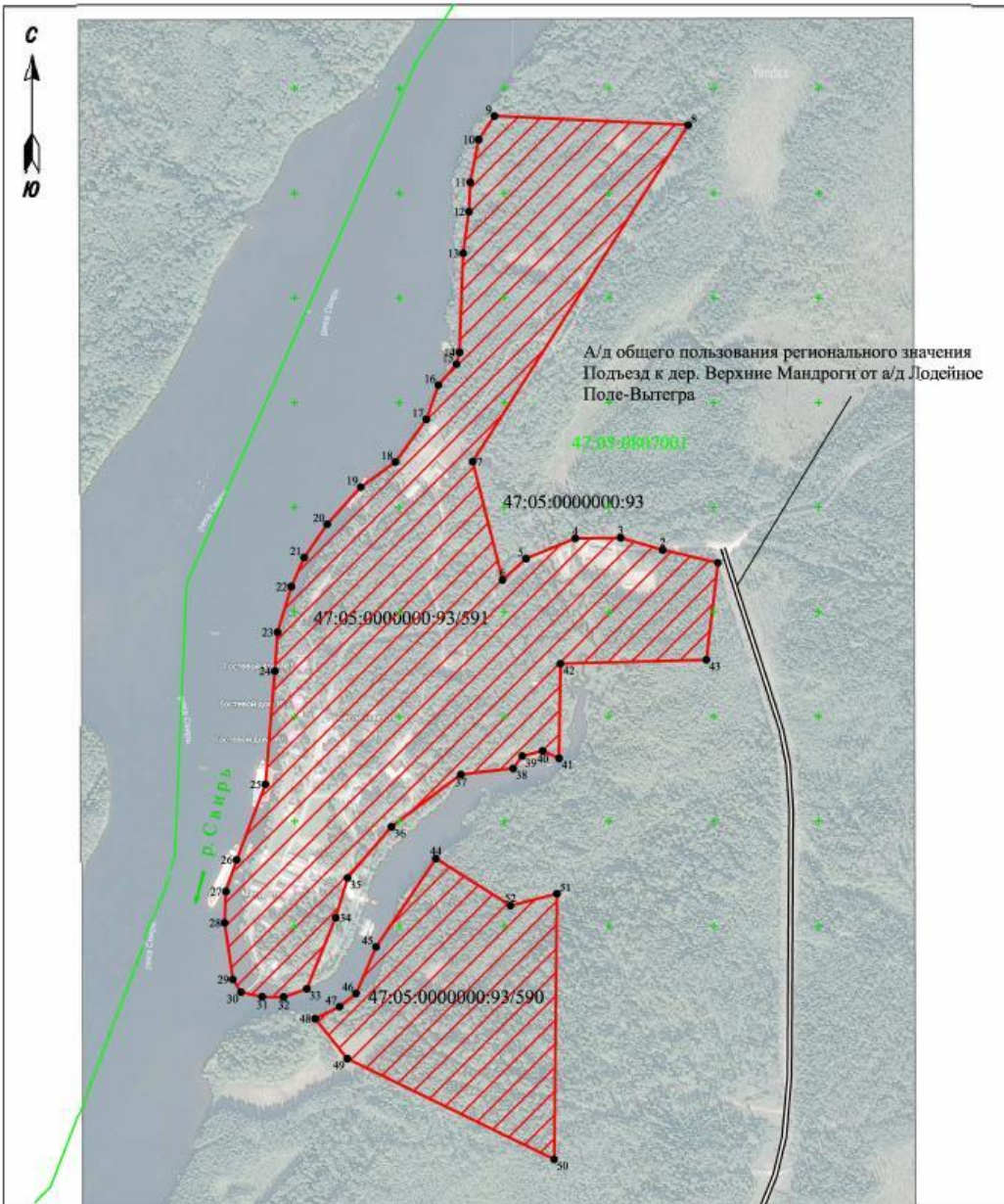


Березин М.В.

Ответственный секретарь

Степанова С.Н.





Условные обозначения:

- граница лесного участка, предоставленного в аренду;
- граница кадастрового деления;
- границы землепользователей, согласно сведениям ЕГРН;

47:05:0000000:93/591

47:05:0807001 - обозначение кадастрового квартала.

Обозначение части: 47:05:0000000:93/590			
Обозначение характерных точек границ	Координаты, м (МСК 47(3))		Среднекв. погрешность по положению характерной точки
	X	Y	
44	543129.04	3243269.93	5.00
45	542960.43	3243155.64	5.00
46	542871.41	324317.66	5.00
47	542845.94	3243085.88	5.00
48	542823.33	3243039.09	5.00
49	542746.85	3243100.73	5.00
50	542554.57	3243495.68	5.00
51	543061.76	3243500.78	5.00
52	543039.11	3243412.23	5.00
44	543129.04	3243269.93	5.00

Обозначение части: 47:05:0000000:93/591			
Обозначение характерных точек границы	Координаты, м (МСК 47(3))		Среднекв. погрешность по положению характерной точки
	X	Y	
1	543694.17	3243808.08	5.00
2	543718.68	3243702.78	5.00
3	543741.79	3243622.34	5.00
4	543740.83	3243535.91	5.00
5	543702.20	3243441.85	5.00
6	543661.25	3243397.07	5.00
7	543887.68	3243340.22	5.00
8	544530.56	3243751.46	5.00
9	544547.50	3243381.58	5.00
10	544502.44	3243351.38	5.00
11	544421.21	3243335.40	5.00
12	544365.01	3243332.94	5.00
13	544283.58	3243321.87	5.00
14	544096.31	3243314.79	5.00
15	544073.48	3243309.10	5.00
16	544033.62	3243274.62	5.00
17	543968.27	3243251.67	5.00
18	543886.49	3243192.53	5.00
19	543838.75	3243126.30	5.00
20	543767.93	3243062.33	5.00
21	543704.22	3243018.51	5.00
22	543648.56	3242994.03	5.00
23	543561.50	3242967.44	5.00
24	543487.23	3242962.57	5.00
25	543270.89	3242944.52	5.00
26	543126.63	3242889.33	5.00
27	543066.34	3242868.84	5.00
28	543006.28	3242866.58	5.00
29	542898.31	3242882.19	5.00
30	542873.89	3242897.80	5.00
31	542865.08	3242938.17	5.00
32	542864.59	3242979.20	5.00
33	542880.20	3243023.38	5.00
34	543015.82	3243078.52	5.00
35	543092.02	3243101.08	5.00
36	543189.94	3243185.20	5.00
37	543289.78	3243317.47	5.00
38	543301.26	3243417.11	5.00
39	543324.93	3243434.75	5.00
40	543334.87	3243473.73	5.00
41	543320.70	3243504.84	5.00
42	543501.43	3243507.53	5.00
43	543508.98	3243786.20	5.00
1	543694.17	3243808.08	5.00

Заключение кадастрового инженера.

Схема расположения лесного участка подготовлена на основании следующих документов:

1. Схема расположения границ лесного участка – Приложение №1 к договору аренды лесного участка №2-008-07-1-Р от 16.07.2008

2. Выписка из ЕГРН земельного участка с кадастровым номером 47:05:0000000:93

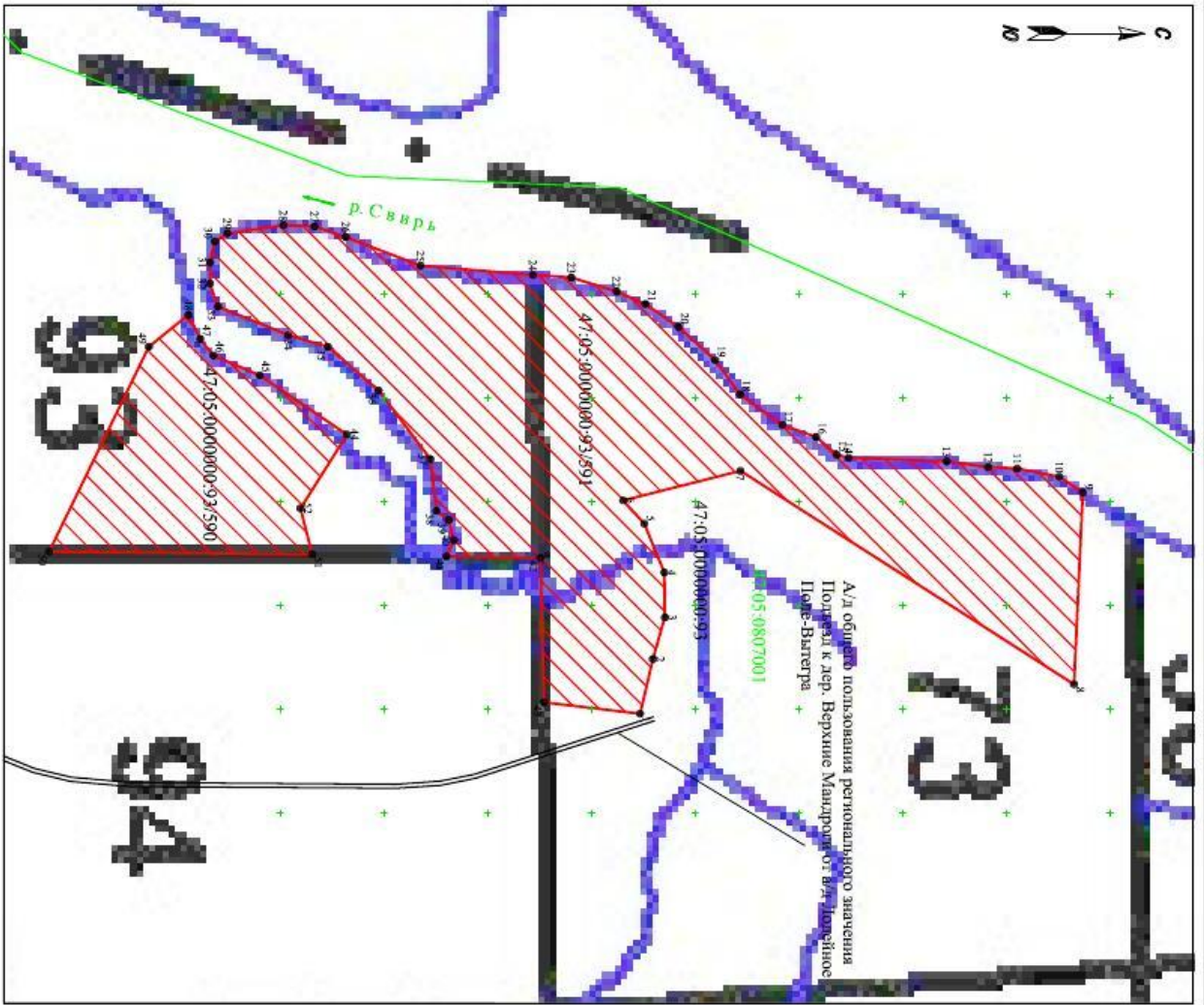
3. Карта-схема Подпорожского лесничества Ленинградской области (масштаб 1: 100 000)

Согласно вышеперечисленным документам, лесной участок площадью 76,6 га, отображенный на схеме, относится к категории земель: земли лесного фонда и имеет описание местоположения: Подпорожское лесничество, Пригородное участковое лесничество, квартал 73 (части выделов 1-4, 11-14, 17, 20-22), квартал 93 (части выделов 1-7, 9-13).

Изм.	Кол. уч.	Лист	№ док.	Подпись	Дата	Подпорожское лесничество, Пригородное участковое лесничество, квартал 73 (части выделов 1-4, 11-14, 17, 20-22), квартал 93 (части выделов 1-7, 9-13)	Страница	Лист	Листов
Исполнитель	Марков С.А.		13.02.19	Схема расположения лесного участка (приложение 1)					
М 1:10 000						ИП Марков			



Инв. № подписи	Подпись и дата	Взамен инв.№



- Условные обозначения:
- Граница лесного участка, предоставленного в аренду;
  - Граница кадастрового участка, предоставленного в аренду;
  - Граница земельного участка, согласно сведениям ЕТРН;
  - обозначение кадастрового квартала.

Объект	Обозначение части:		Средств-покрытие
	Координаты, м (МСК 47(3))	У	
1	543604.17	3241808.08	5.00
2	543716.68	3241702.28	5.00
3	543417.79	3240622.54	5.00
4	543460.83	3243335.91	5.00
5	543702.20	3241441.85	5.00
6	543601.25	324397.07	5.00
7	543887.68	3241340.22	5.00
8	544350.36	3241751.46	5.00
9	544347.30	3243317.58	5.00
10	544302.44	3243317.38	5.00
11	544421.21	3243335.40	5.00
12	544353.91	3243322.94	5.00
13	544353.58	3243217.87	5.00
14	544006.31	3243314.79	5.00
15	544673.48	3243309.10	5.00
16	544623.62	3243274.62	5.00
17	543508.27	3243251.07	5.00
18	543506.49	3241192.55	5.00
19	543528.75	3241126.30	5.00
20	543674.65	3243062.35	5.00
21	543504.22	3241018.51	5.00
22	543448.36	3242004.05	5.00
23	543501.30	3242067.44	5.00
24	543487.25	3242062.57	5.00
25	543270.89	3242964.52	5.00
26	543126.65	3242880.33	5.00
27	543606.34	3242868.84	5.00
28	543006.28	3242866.58	5.00
29	542908.31	3242882.19	5.00
30	542873.89	3242897.80	5.00
31	542505.08	3242038.17	5.00
32	542504.39	3242079.20	5.00
33	542580.20	3241073.38	5.00
34	543115.82	3241078.52	5.00
35	543071.02	3241101.08	5.00
36	543889.64	3241185.20	5.00
37	543289.78	3240317.47	5.00
38	543301.26	3241471.11	5.00
39	54324.93	3241434.75	5.00
40	54334.87	3241473.73	5.00
41	543207.70	3241504.84	5.00
42	543501.45	3241507.53	5.00
43	543508.89	3241786.20	5.00
44	543604.17	3241808.08	5.00

Изм.	Кол.уч	Лист	№ док.	Подпись	Дата
Исполнитель	Марков С.А.				13.02.19
<b>Подпорожское лесничество, Пригородное участковое лесничество, квартал 73 (части выделов 1-4, 11-14, 17, 20-22), квартал 93 (части выделов 1-7, 9-13)</b> <b>Схема расположения лесного участка (приложение 2)</b>					
М 1:10 000			ИП Марков С.А.		

**Выписка из Единого государственного реестра недвижимости об объекте недвижимости**  
**Сведения о характеристиках объекта недвижимости**

На основании запроса от 16.01.2019 г., поступившего на рассмотрение 16.01.2019 г., сообщаем, что согласно записям Единого государственного реестра недвижимости:

<b>Земельный участок</b>	
(вид объекта недвижимости)	
Лист № ____ Раздела <b>1</b>	Всего листов раздела <b>1</b> : ____
Всего разделов: ____	
Всего листов выписки: ____	
<b>16.01.2019 № 99/2019/239258114</b>	
Кадастровый номер:	<b>47:05:0000000:93</b>
Номер кадастрового квартала:	47:05:0000000
Дата присвоения кадастрового номера:	18.03.2002
Ранее присвоенный государственный учетный номер:	Иной номер: 47-78-01/022/2008-324
Адрес:	Ленинградская область, Подпорожский район, Тихвинский район, Подпорожское лесничество, участковые лесничества: Важинское кв.1-119, Токарское кв.1-163, Остречинское кв.1-173, Свирское кв.1-154, Пригородное кв.1-219, Подпорожское кв.1-160, Пертозерское кв.1-155, Гонгинское кв.1-124, Винницкое кв.1-148, Немжинское кв.1-168, Тукшинское кв.1-112, Курбинское кв.1-286, Онежское кв.1-137, Вознесенское кв.1-114, Ивинское кв.1-131, Южовское кв.1-126, Важинское сельское кв.1-209, Красноборское кв.1-93, Винницкое сельское кв.1-297, Лукинское кв.1-182
Площадь:	7178192274 кв. м
Кадастровая стоимость, руб.:	5153942052.73
Кадастровые номера расположенных в пределах земельного участка объектов недвижимости:	47:05:0807001:677,47:05:0512001:77
Кадастровые номера объектов недвижимости, из которых образован объект недвижимости:	данные отсутствуют
Кадастровые номера образованных объектов недвижимости:	47:05:0000000:3646,47:05:0000000:3645,47:05:0807001:682,47:05:0807001:670
Сведения о включении объекта недвижимости в состав предприятия как имущественного комплекса:	

Государственный регистратор		ФГИС ЕГРН
полное наименование должности	подпись	инициалы, фамилия

М.П.

Раздел 1

**Выписка из Единого государственного реестра недвижимости об объекте недвижимости**  
**Сведения о характеристиках объекта недвижимости**

<b>Земельный участок</b>	
(вид объекта недвижимости)	
Лист № ____ Раздела <b>1</b>	Всего листов раздела <b>1</b> : ____
Всего разделов: ____	
Всего листов выписки: ____	
<b>16.01.2019 № 99/2019/239258114</b>	
Кадастровый номер:	<b>47:05:0000000:93</b>
Категория земель:	Земли лесного фонда
Виды разрешенного использования:	-



Сведения о кадастровом инженерере:	Смирнов Андрей Сергеевич №47-11-0104, Общество с ограниченной ответственностью "Экострой"
Сведения о лесах, водных объектах и об иных природных объектах, расположенных в пределах земельного участка:	данные отсутствуют
Сведения о том, что земельный участок полностью или частично расположен в границах зоны с особыми условиями использования территории или территории объекта культурного наследия	данные отсутствуют
Сведения о том, что земельный участок расположен в границах особой экономической зоны, территории опережающего социально-экономического развития, зоны территориального развития в Российской Федерации, игровой зоны:	данные отсутствуют
Сведения о том, что земельный участок расположен в границах особо охраняемой природной территории, охотничьих угодий, лесничества, лесопарков:	данные отсутствуют
Сведения о результатах проведения государственного земельного надзора:	данные отсутствуют
Сведения о расположении земельного участка в границах территории, в отношении которой утвержден проект межевания территории:	данные отсутствуют

Государственный регистратор		ФГИС ЕГРН
полное наименование должности	подпись	инициалы, фамилия

М.П.

Раздел 1

**Выписка из Единого государственного реестра недвижимости об объекте недвижимости  
Сведения о характеристиках объекта недвижимости**

<b>Земельный участок</b>			
(вид объекта недвижимости)			
Лист № ____ Раздела <b>I</b>	Всего листов раздела <b>I</b> : ____	Всего разделов: ____	Всего листов выписки: ____
<b>16.01.2019 № 99/2019/239258114</b>			
Кадастровый номер:		<b>47:05:0000000:93</b>	

Условный номер земельного участка:	данные отсутствуют
Сведения о принятии акта и (или) заключении договора, предусматривающих предоставление в соответствии с земельным законодательством исполнительным органом государственной власти или органом местного самоуправления находящегося в государственной или муниципальной собственности земельного участка для строительства наемного дома социального использования или наемного дома коммерческого использования:	данные отсутствуют
Сведения о том, что земельный участок или земельные участки образованы на основании решения об изъятии земельного участка и (или) расположенного на нем объекта недвижимости для государственных или муниципальных нужд:	данные отсутствуют
Сведения о том, что земельный участок образован из земель или земельного участка, государственная собственность на которые не разграничена:	данные отсутствуют
Сведения о наличии земельного спора о местоположении границ земельных участков:	данные отсутствуют
Статус записи об объекте недвижимости:	Сведения об объекте недвижимости имеют статус "актуальные, ранее учтенные"
Особые отметки:	Граница земельного участка не установлена в соответствии с требованиями земельного законодательства. Посредством данного земельного участка обеспечен доступ к земельному участку (земельным участкам) с кадастровым номером (кадастровыми номерами) 47:05:0516001:440, 47:05:0516001:443. Сведения о видах разрешенного использования, площади имеют статус «Актуальные незасвидетельствованные». Право (ограничение права, обременение объекта недвижимости) зарегистрировано на данный объект недвижимости с видами разрешенного использования «Для размещения объектов лесного фонда», площадью

	7179280000 кв.м.Сведения необходимые для заполнения раздела 3 отсутствуют.Сведения необходимые для заполнения раздела 3.1 отсутствуют.Сведения необходимые для заполнения раздела 3.2 отсутствуют.Сведения необходимые для заполнения раздела 4 отсутствуют.
Получатель выписки:	Петрова Юлия Николаевна

Государственный регистратор		ФГИС ЕГРН
полное наименование должности	подпись	инициалы, фамилия

М.П.

Раздел 2

**Выписка из Единого государственного реестра недвижимости об объекте недвижимости  
Сведения о зарегистрированных правах**

<b>Земельный участок</b>	
(вид объекта недвижимости)	
Лист № ____ Раздела <b>2</b>	Всего листов раздела <b>2</b> : ____
Всего разделов: ____	
Всего листов выписки: ____	
<b>16.01.2019 № 99/2019/239258114</b>	
Кадастровый номер:	<b>47:05:0000000:93</b>
1. Правообладатель (правообладатели):	1.1. Российская Федерация
2. Вид, номер и дата государственной регистрации права:	2.1. Собственность, № 47-78-01/022/2008-324 от 18.12.2008
Ограничение прав и обременение объекта недвижимости:	
3.1.1.	вид: Аренда, Участок лесного фонда Винницкого лесхоза Тукшинского лесничества 69-79, 82-112 кварталы для заготовки древесины. Леса 1 и 2 группы, запретные полосы лесов, защищающие нерестилища ценных промысловых рыб
	дата государственной регистрации: 06.07.2004
	номер государственной регистрации: 47-01/00-13/2004-196
	срок, на который установлено ограничение прав и обременение объекта недвижимости: с 06.07.2004 до 31.12.2008
	лицо, в пользу которого установлено ограничение прав и обременение объекта недвижимости: Общество с ограниченной ответственностью "Лаир", ИНН: 4711005638
3.	основание государственной регистрации: Договор аренды участок лесного фонда №30 от 12.05.2004. Зарегистрирован Учреждением юстиции-Ленинградской областной регистрационной палатой 06.07.2004, номер регистрации 47-01/00-13/2004-196.
3.1.2.	вид: Аренда, Лесной участок Подпорожского лесничества Тукшинского участкового лесничества кварталы №№ 1-112, для заготовки древесины
	дата государственной регистрации: 16.07.2010
	номер государственной регистрации: 47-78-01/009/2010-388
	срок, на который установлено ограничение прав и обременение объекта недвижимости: с 16.07.2010 на 49 лет
	лицо, в пользу которого установлено ограничение прав и обременение объекта недвижимости: Общество с ограниченной ответственностью "РЕГИОН", ИНН: 4711004730
	основание государственной регистрации: Договор аренды лесного участка от 14.05.2010 №65/3-2010-05, дата регистрации 16.07.2010, №47-78-01/009/2010-388

Государственный регистратор		ФГИС ЕГРН
полное наименование должности	подпись	инициалы, фамилия

М.П.

<b>Земельный участок</b>	
(вид объекта недвижимости)	
Лист № ____ Раздела <b>2</b>	Всего листов раздела <b>2</b> : ____
Всего разделов: ____	
Всего листов выписки: ____	
<b>16.01.2019 № 99/2019/239258114</b>	



Кадастровый номер:		47:05:0000000:93
3.1.3.	вид:	Аренда, Лесной участок Подпорожского лесничества Винницкого сельского участкового лесничества кварталы №№ 37, 42, 43, 47, 50, 57-64, 71-73, 85-89, 102-105, для заготовки древесины
	дата государственной регистрации:	16.07.2010
	номер государственной регистрации:	47-78-01/009/2010-388
	срок, на который установлено ограничение прав и обременение объекта недвижимости:	с 16.07.2010 на 49 лет
	лицо, в пользу которого установлено ограничение прав и обременение объекта недвижимости:	Общество с ограниченной ответственностью "РЕГИОН", ИНН: 4711004730
основание государственной регистрации:	Договор аренды лесного участка от 14.05.2010 №65/3-2010-05, дата регистрации 16.07.2010, №47-78-01/009/2010-388	
3.1.4.	вид:	Аренда, Часть лесного участка Подпорожского лесничества с кадастровым номером 47:05:0000000:93 (учетный номер части 225):Токарское участковое лесничество в квартале № 50 площадью 75300 кв.м для строительства и эксплуатации линейных объектов - путей подъездных (железнодорожных), дороги автомобильной с переходным типом дорожного покрытия, линий электропередачи, площади производственной с покрытиями в муниципальном образовании Подпорожский муниципальный район Ленинградской области
	дата государственной регистрации:	10.08.2015
	номер государственной регистрации:	47-47/001-47/001/010/2015-537/2
	срок, на который установлено ограничение прав и обременение объекта недвижимости:	с 10.08.2015 по 09.08.2064
	лицо, в пользу которого установлено ограничение прав и обременение объекта недвижимости:	Общество с ограниченной ответственности "Терминал-15", ИНН: 4711008090
основание государственной регистрации:	Договор аренды лесного участка от 17.06.2015 №813/ДС-2015-06	
3.1.5.	вид:	Аренда, Часть лесного участка Подпорожского лесничества с кадастровым номером 47:05:0000000:93 (учетный номер части 224): Пригородное участковое лесничество, квартал №133 часть выдела 48, площадью 200 кв.м для строительства и эксплуатации линейного объекта - металлической опоры на земле, являющейся неотъемлемой технологической частью линии связи, в муниципальном образовании Подпорожский муниципальный район Ленинградской области.
	дата государственной регистрации:	17.06.2013
	номер государственной регистрации:	47-47-01/006/2013-103
	срок, на который установлено ограничение прав и обременение объекта недвижимости:	с 17.06.2013 по 16.06.2062
	лицо, в пользу которого установлено ограничение прав и обременение объекта недвижимости:	Общество с ограниченной ответственностью "Линк Девелопмент", ИНН: 7811418017
основание государственной регистрации:	Договор аренды лесного участка от 25.02.2013 №530/ДС-2013-02, дата регистрации 17.06.2013, №47-47-01/006/2013-103	

Государственный регистратор		ФГИС ЕГРН
полное наименование должности	подпись	инициалы, фамилия

М.П.

<b>Земельный участок</b>			
(вид объекта недвижимости)			
Лист № ____ Раздела <b>2</b>	Всего листов раздела <b>2</b> : ____	Всего разделов: ____	Всего листов выписки: ____
<b>16.01.2019 № 99/2019/239258114</b>			
Кадастровый номер:		47:05:0000000:93	
3.1.6.	вид:	Аренда, Часть лесного участка Подпорожского лесничества: Гонгинское участковое лесничество, кв.№№14-21, 25-34, 41-52, 58-65, 71-89, 98-101, 106-108, 113-118 площадью 183820000 кв.м. для заготовки древесины	
	дата государственной регистрации:	28.02.2009	
	номер государственной регистрации:	47-78-01/003/2009-188	
	срок, на который установлено ограничение прав и обременение объекта недвижимости:	с 28.02.2009 до 31.12.2051	
	лицо, в пользу которого установлено ограничение прав и обременение объекта	Общество с ограниченной ответственностью "Северо-Западный Лесокомбинат", ИНН: 4711006215	

	недвижимости:	
	основание государственной регистрации:	Договор аренды лесного участка №2-2008-12-247-3 от 16.12.2008г., дата регистрации 04.03.2009г., №47-78-01/003/2009-188
3.1.7.	вид:	Аренда, Часть лесного участка Подпорожского лесничества с кадастровым номером 47:05:0000000:93: Остречинское участковое лесничество в кварталах №№ 95-105, 109-119, 123-173 (учетные номера частей: №42 площадью 56975 кв.м, №47 площадью 122278556 кв.м, №50 площадью 54981465 кв.м) для заготовки древесины.
	дата государственной регистрации:	20.02.2009
	номер государственной регистрации:	47-78-01/024/2008-236
	срок, на который установлено ограничение прав и обременение объекта недвижимости:	с 20.02.2009 до 01.01.2049
	лицо, в пользу которого установлено ограничение прав и обременение объекта недвижимости:	Общество с ограниченной ответственностью "Меся Форест Подпорожье", ИНН: 4711002404
	основание государственной регистрации:	Договор аренды лесного участка №2-2008-12-45-3 от 08.12.2008г., дата регистрации 20.02.2009г., №47-78-01/024/2008-236
3.1.8.	вид:	Аренда, Часть лесного участка Подпорожского лесничества с кадастровым номером 47:05:0000000:93:Токарское участковое лесничество в кварталах №№ 44-46, 55-57, 69-72, 79-81, 119-124, 133, 134, 140-150, 157-163 (учетные номера частей: №43 площадью 835688 кв.м, №44 площадью 7295683 кв.м, №45 площадью 30507336 кв.м, №48 площадью 28078688 кв.м) для заготовки древесины.
	дата государственной регистрации:	20.02.2009
	номер государственной регистрации:	47-78-01/024/2008-236
	срок, на который установлено ограничение прав и обременение объекта недвижимости:	с 20.02.2009 до 01.01.2049
	лицо, в пользу которого установлено ограничение прав и обременение объекта недвижимости:	Общество с ограниченной ответственностью "Меся Форест Подпорожье", ИНН: 4711002404
	основание государственной регистрации:	Договор аренды лесного участка №2-2008-12-45-3 от 08.12.2008г., дата регистрации 20.02.2009г., №47-78-01/024/2008-236

Государственный регистратор		ФГИС ЕГРН
полное наименование должности	подпись	инициалы, фамилия

М.П.

<b>Земельный участок</b>			
(вид объекта недвижимости)			
Лист № ____ Раздела <b>2</b>	Всего листов раздела <b>2</b> : ____	Всего разделов: ____	Всего листов выписки: ____
<b>16.01.2019 № 99/2019/239258114</b>			
Кадастровый номер:		<b>47:05:0000000:93</b>	
3.1.9.	вид:	Аренда, Лесной участок Подпорожского лесничества Тухшинского участкового лесничества кварталы №№ 92-112 для ведения охотничьего хозяйства и осуществления охоты.	
	дата государственной регистрации:	03.06.2009	
	номер государственной регистрации:	47-78-01/024/2008-374	
	срок, на который установлено ограничение прав и обременение объекта недвижимости:	с 03.06.2009 до 27.12.2055	
	лицо, в пользу которого установлено ограничение прав и обременение объекта недвижимости:	Общество с ограниченной ответственностью "Конди", ИНН: 7842301717	
	основание государственной регистрации:	Договор аренды лесного участка №2-2008-12-160-О от 16.12.2008г., дата регистрации 03.06.2009г., №47-78-01/024/2008-374	
3.1.10.	вид:	Аренда, Лесной участок Подпорожского лесничества Немжинского участкового лесничества кварталы №№ 25-34, 45-56, 61-71, 77-90, 101-122, 125-160, 163-170 для ведения охотничьего хозяйства и осуществления охоты.	
	дата государственной регистрации:	03.06.2009	
	номер государственной регистрации:	47-78-01/024/2008-374	
	срок, на который установлено ограничение прав и обременение объекта недвижимости:	с 03.06.2009 до 27.12.2055	



	лицо, в пользу которого установлено ограничение прав и обременение объекта недвижимости:	Общество с ограниченной ответственностью "Конди", ИНН: 7842301717
	основание государственной регистрации:	Договор аренды лесного участка №2-2008-12-160-О от 16.12.2008г., дата регистрации 03.06.2009г., №47-78-01/024/2008-374
3.1.11.	вид:	Аренда, Часть лесного участка Подпорожского лесничества: Пригородное участковое лесничество в квартал 5 части выделов 26, 36, квартал 11 части выделов 1, 1.1, 43, площадью 132000кв.м.; Пригородное участковое лесничество в квартал 5 часть выдела 37, площадью - 43000 кв.м, для разработки месторождения песка, песчано-гравийного материала "Голостое" в муниципальном образовании Подпорожский муниципальный район Ленинградской области
	дата государственной регистрации:	10.11.2017
	номер государственной регистрации:	47:05:0000000:93-47/001/2017-17
	срок, на который установлено ограничение прав и обременение объекта недвижимости:	с 10.11.2017 до 31.12.2022
	лицо, в пользу которого установлено ограничение прав и обременение объекта недвижимости:	Закрытое акционерное общество "Погранское объединение карьеров", ИНН: 4711000333
	основание государственной регистрации:	Договор аренды лесного участка от 19.01.2017 №271/К-2017-01

Государственный регистратор		ФГИС ЕГРН
полное наименование должности	подпись	инициалы, фамилия

М.П.

<b>Земельный участок</b>			
(вид объекта недвижимости)			
Лист № ____ Раздела <b>2</b>	Всего листов раздела <b>2</b> : ____	Всего разделов: ____	Всего листов выписки: ____
<b>16.01.2019 № 99/2019/239258114</b>			
Кадастровый номер:		<b>47:05:0000000:93</b>	
3.1.12.	вид:	Аренда, Часть лесного участка Подпорожского лесничества с кадастровым номером 47:05:0000000:93: Пригородного участкового лесничества кварталы №№ 51-54, 56-61, 65-72, 87-92, 116-119, 166-170 (учетные номера частей: №46 площадью 1110795 кв.м, №49 площадью 12909352 кв.м, №51 площадью 43770579 кв.м) для заготовки древесины.	
	дата государственной регистрации:	20.02.2009	
	номер государственной регистрации:	47-78-01/024/2008-236	
	срок, на который установлено ограничение прав и обременение объекта недвижимости:	с 20.02.2009 до 01.01.2049	
	лицо, в пользу которого установлено ограничение прав и обременение объекта недвижимости:	Общество с ограниченной ответственностью "Метя Форест Подпорожье", ИНН: 4711002404	
	основание государственной регистрации:	Договор аренды лесного участка №2-2008-12-45-3 от 08.12.2008г., дата регистрации 20.02.2009г., №47-78-01/024/2008-236	
3.1.13.	вид:	Аренда, Часть лесного участка Подпорожского лесничества с кадастровым номером 47:05:0000000:93: Южковское участковое лесничество в кварталах №№ 15-18, 28-34, 40-48, 50-67, 71-76, 81-83, 88-91, 95-99, 102, 103, 110 (учетные номера частей: №18 площадью 133785383 кв.м, №19 площадью 4337936 кв.м, №20 площадью 23166595 кв.м, №21 площадью 564570 кв.м) общей площадью 161854484 кв.м для заготовки древесины	
	дата государственной регистрации:	20.02.2009	
	номер государственной регистрации:	47-78-01/024/2008-237	
	срок, на который установлено ограничение прав и обременение объекта недвижимости:	с 20.02.2009 до 01.01.2049	
	лицо, в пользу которого установлено ограничение прав и обременение объекта недвижимости:	Общество с ограниченной ответственностью "Метя Форест Подпорожье", ИНН: 4711002404	
	основание государственной регистрации:	Договор аренды лесного участка №2-2008-12-47-3 от 08.12.2008г., дата регистрации 20.02.2009г., №47-78-01/024/2008-237	
3.1.14.	вид:	Аренда, Часть лесного участка Подпорожского лесничества Южковского участкового лесничества кварталы №№100, 101, 104-109, 112-120, для заготовки древесины.	
	дата государственной регистрации:	26.01.2009	
	номер государственной регистрации:	47-78-01/024/2008-282	
	срок, на который установлено ограничение прав и обременение объекта недвижимости:	с 26.01.2009 до 31.12.2026	

лицо, в пользу которого установлено ограничение прав и обременение объекта недвижимости:	Общество с ограниченной ответственностью "СОФИД", ИНН: 4711004680
основание государственной регистрации:	Договор аренды лесного участка №2-2008-12-78-3 от 10.12.2008г., дата регистрации 26.01.2009г., №47-78-01/024/2008-282

Государственный регистратор		ФГИС ЕГРН
полное наименование должности	подпись	инициалы, фамилия

М.П.

**Земельный участок**

(вид объекта недвижимости)

Лист № \_\_\_\_ Раздела **2** Всего листов раздела **2**: \_\_\_\_ Всего разделов: \_\_\_\_ Всего листов выписки: \_\_\_\_

**16.01.2019 № 99/2019/239258114**

Кадастровый номер: **47:05:0000000-93**

3.1.15.	вид:	Аренда, Лесной участок Подпорожского лесничества Курбинского участкового лесничества кварталы №№13-21, 48-54, 72-78, 107-113, 133-137, 162-166, 188-190, 207 для ведения охотничьего хозяйства и осуществления охоты.
	дата государственной регистрации:	03.06.2009
	номер государственной регистрации:	47-78-01/024/2008-374
	срок, на который установлено ограничение прав и обременение объекта недвижимости:	с 03.06.2009 до 27.12.2055
	лицо, в пользу которого установлено ограничение прав и обременение объекта недвижимости:	Общество с ограниченной ответственностью " Конди", ИНН: 7842301717
основание государственной регистрации:		Договор аренды лесного участка №2-2008-12-160-О от 16.12.2008г., дата регистрации 03.06.2009г., №47-78-01/024/2008-374
3.1.16.	вид:	Аренда, Часть лесного участка Подпорожского лесничества Юковского участкового лесничества кварталы №№ 49, 68-70, 78-80, 85-87, 92-94, для заготовки древесины.
	дата государственной регистрации:	03.04.2009
	номер государственной регистрации:	47-78-01/003/2009-325
	срок, на который установлено ограничение прав и обременение объекта недвижимости:	с 03.04.2009 по 31.12.2052
	лицо, в пользу которого установлено ограничение прав и обременение объекта недвижимости:	Общество с ограниченной ответственностью "Марлен", ИНН: 4711005469
основание государственной регистрации:		Договор аренды лесного участка №2-2008-12-75-3 от 10.12.2008г., дата регистрации 03.04.2009г., №47-78-01/003/2009-325; Дополнительное соглашение от 09.11.2017 к договору аренды лесного участка от 10.12.2008 №2-2008-12-75-3
3.1.17.	вид:	Аренда, Часть лесного участка Подпорожского лесничества Онежского участкового лесничества кварталы №№ 35-38, 40-44, 52-56, для заготовки древесины.
	дата государственной регистрации:	03.04.2009
	номер государственной регистрации:	47-78-01/003/2009-325
	срок, на который установлено ограничение прав и обременение объекта недвижимости:	с 03.04.2009 до 31.12.2052
	лицо, в пользу которого установлено ограничение прав и обременение объекта недвижимости:	Общество с ограниченной ответственностью "Марлен", ИНН: 4711005469
основание государственной регистрации:		Договор аренды лесного участка №2-2008-12-75-3 от 10.12.2008г., дата регистрации 03.04.2009г., №47-78-01/003/2009-325; Дополнительное соглашение от 09.11.2017 к договору аренды лесного участка от 10.12.2008 №2-2008-12-75-3

Государственный регистратор		ФГИС ЕГРН
полное наименование должности	подпись	инициалы, фамилия

М.П.

**Земельный участок**

(вид объекта недвижимости)

Лист № \_\_\_\_ Раздела **2** Всего листов раздела **2**: \_\_\_\_ Всего разделов: \_\_\_\_ Всего листов выписки: \_\_\_\_



<b>16.01.2019№ 99/2019/239258114</b>													
Кадастровый номер:	<b>47:05:0000000:93</b>												
3.1.18.	<table border="1"> <tr> <td>вид:</td> <td>Аренда, Части лесного участка Подпорожского лесничества с кадастровым номером 47:05:0000000:93 Красноборское участковое лесничество, квартал №18 (части выделов 2, 3), общей площадью 73200 кв.м для разработки Щелейкинского месторождения строительного камня (габбро-долеритов) в муниципальном образовании Подпорожский муниципальный район Ленинградской области</td> </tr> <tr> <td>дата государственной регистрации:</td> <td>26.12.2016</td> </tr> <tr> <td>номер государственной регистрации:</td> <td>47-47/001-47/024/002/2016-93/2</td> </tr> <tr> <td>срок, на который установлено ограничение прав и обременение объекта недвижимости:</td> <td>с 26.12.2016 по 31.12.2019</td> </tr> <tr> <td>лицо, в пользу которого установлено ограничение прав и обременение объекта недвижимости:</td> <td>Общество с ограниченной ответственностью "Карьер-Щелейки", ИНН: 4711004338</td> </tr> <tr> <td>основание государственной регистрации:</td> <td>Договор аренды лесного участка от 17.10.2016 №262/К-2016-10, выдавший орган: Общество с ограниченной ответственностью "Карьер-Щелейки"</td> </tr> </table>	вид:	Аренда, Части лесного участка Подпорожского лесничества с кадастровым номером 47:05:0000000:93 Красноборское участковое лесничество, квартал №18 (части выделов 2, 3), общей площадью 73200 кв.м для разработки Щелейкинского месторождения строительного камня (габбро-долеритов) в муниципальном образовании Подпорожский муниципальный район Ленинградской области	дата государственной регистрации:	26.12.2016	номер государственной регистрации:	47-47/001-47/024/002/2016-93/2	срок, на который установлено ограничение прав и обременение объекта недвижимости:	с 26.12.2016 по 31.12.2019	лицо, в пользу которого установлено ограничение прав и обременение объекта недвижимости:	Общество с ограниченной ответственностью "Карьер-Щелейки", ИНН: 4711004338	основание государственной регистрации:	Договор аренды лесного участка от 17.10.2016 №262/К-2016-10, выдавший орган: Общество с ограниченной ответственностью "Карьер-Щелейки"
вид:	Аренда, Части лесного участка Подпорожского лесничества с кадастровым номером 47:05:0000000:93 Красноборское участковое лесничество, квартал №18 (части выделов 2, 3), общей площадью 73200 кв.м для разработки Щелейкинского месторождения строительного камня (габбро-долеритов) в муниципальном образовании Подпорожский муниципальный район Ленинградской области												
дата государственной регистрации:	26.12.2016												
номер государственной регистрации:	47-47/001-47/024/002/2016-93/2												
срок, на который установлено ограничение прав и обременение объекта недвижимости:	с 26.12.2016 по 31.12.2019												
лицо, в пользу которого установлено ограничение прав и обременение объекта недвижимости:	Общество с ограниченной ответственностью "Карьер-Щелейки", ИНН: 4711004338												
основание государственной регистрации:	Договор аренды лесного участка от 17.10.2016 №262/К-2016-10, выдавший орган: Общество с ограниченной ответственностью "Карьер-Щелейки"												
3.1.19.	<table border="1"> <tr> <td>вид:</td> <td>Аренда, Часть лесного участка Подпорожского лесничества :Винницкое сельское участковое лесничество квартала №34-36, 38-41, 134-141, 143, 144, 148-153, 155-162, 164, 165 площадью 52990000 кв.м для заготовки древесины</td> </tr> <tr> <td>дата государственной регистрации:</td> <td>21.05.2009</td> </tr> <tr> <td>номер государственной регистрации:</td> <td>47-78-01/024/2008-283</td> </tr> <tr> <td>срок, на который установлено ограничение прав и обременение объекта недвижимости:</td> <td>с 21.05.2009 по 30.12.2055</td> </tr> <tr> <td>лицо, в пользу которого установлено ограничение прав и обременение объекта недвижимости:</td> <td>Общество с ограниченной ответственностью "НИЛА", ИНН: 4711004602</td> </tr> <tr> <td>основание государственной регистрации:</td> <td>Договор аренды лесного участка №2-2008-12-57-3 от 08.12.2008г., дата регистрации 21.05.2009г., №47-78-01/024/2008-283</td> </tr> </table>	вид:	Аренда, Часть лесного участка Подпорожского лесничества :Винницкое сельское участковое лесничество квартала №34-36, 38-41, 134-141, 143, 144, 148-153, 155-162, 164, 165 площадью 52990000 кв.м для заготовки древесины	дата государственной регистрации:	21.05.2009	номер государственной регистрации:	47-78-01/024/2008-283	срок, на который установлено ограничение прав и обременение объекта недвижимости:	с 21.05.2009 по 30.12.2055	лицо, в пользу которого установлено ограничение прав и обременение объекта недвижимости:	Общество с ограниченной ответственностью "НИЛА", ИНН: 4711004602	основание государственной регистрации:	Договор аренды лесного участка №2-2008-12-57-3 от 08.12.2008г., дата регистрации 21.05.2009г., №47-78-01/024/2008-283
вид:	Аренда, Часть лесного участка Подпорожского лесничества :Винницкое сельское участковое лесничество квартала №34-36, 38-41, 134-141, 143, 144, 148-153, 155-162, 164, 165 площадью 52990000 кв.м для заготовки древесины												
дата государственной регистрации:	21.05.2009												
номер государственной регистрации:	47-78-01/024/2008-283												
срок, на который установлено ограничение прав и обременение объекта недвижимости:	с 21.05.2009 по 30.12.2055												
лицо, в пользу которого установлено ограничение прав и обременение объекта недвижимости:	Общество с ограниченной ответственностью "НИЛА", ИНН: 4711004602												
основание государственной регистрации:	Договор аренды лесного участка №2-2008-12-57-3 от 08.12.2008г., дата регистрации 21.05.2009г., №47-78-01/024/2008-283												
3.1.20.	<table border="1"> <tr> <td>вид:</td> <td>Аренда, Часть лесного участка Подпорожского лесничества с кадастровым номером 47:05:0000000:93 (учетный номер части 11): Курбинское участковое лесничество, кварталы №№13-21, 48-54, 72-78 площадью 51058402 кв.м. для заготовки древесины</td> </tr> <tr> <td>дата государственной регистрации:</td> <td>15.05.2009</td> </tr> <tr> <td>номер государственной регистрации:</td> <td>47-78-01/005/2009-127</td> </tr> <tr> <td>срок, на который установлено ограничение прав и обременение объекта недвижимости:</td> <td>с 15.05.2009 по 31.12.2051</td> </tr> <tr> <td>лицо, в пользу которого установлено ограничение прав и обременение объекта недвижимости:</td> <td>Общество с ограниченной ответственностью "ПЕТРОВЛЕС-ПОДПОРОЖЬЕ", ИНН: 4711002010</td> </tr> <tr> <td>основание государственной регистрации:</td> <td>Договор аренды лесного участка №2-2008-11-27-3 от 28.11.2008г., дата регистрации 15.05.2009г., №47-78-01/005/2009-127</td> </tr> </table>	вид:	Аренда, Часть лесного участка Подпорожского лесничества с кадастровым номером 47:05:0000000:93 (учетный номер части 11): Курбинское участковое лесничество, кварталы №№13-21, 48-54, 72-78 площадью 51058402 кв.м. для заготовки древесины	дата государственной регистрации:	15.05.2009	номер государственной регистрации:	47-78-01/005/2009-127	срок, на который установлено ограничение прав и обременение объекта недвижимости:	с 15.05.2009 по 31.12.2051	лицо, в пользу которого установлено ограничение прав и обременение объекта недвижимости:	Общество с ограниченной ответственностью "ПЕТРОВЛЕС-ПОДПОРОЖЬЕ", ИНН: 4711002010	основание государственной регистрации:	Договор аренды лесного участка №2-2008-11-27-3 от 28.11.2008г., дата регистрации 15.05.2009г., №47-78-01/005/2009-127
вид:	Аренда, Часть лесного участка Подпорожского лесничества с кадастровым номером 47:05:0000000:93 (учетный номер части 11): Курбинское участковое лесничество, кварталы №№13-21, 48-54, 72-78 площадью 51058402 кв.м. для заготовки древесины												
дата государственной регистрации:	15.05.2009												
номер государственной регистрации:	47-78-01/005/2009-127												
срок, на который установлено ограничение прав и обременение объекта недвижимости:	с 15.05.2009 по 31.12.2051												
лицо, в пользу которого установлено ограничение прав и обременение объекта недвижимости:	Общество с ограниченной ответственностью "ПЕТРОВЛЕС-ПОДПОРОЖЬЕ", ИНН: 4711002010												
основание государственной регистрации:	Договор аренды лесного участка №2-2008-11-27-3 от 28.11.2008г., дата регистрации 15.05.2009г., №47-78-01/005/2009-127												

Государственный регистратор		ФГИС ЕГРН
полное наименование должности	подпись	инициалы, фамилия

М.П.

<b>Земельный участок</b>											
(вид объекта недвижимости)											
Лист № ____ Раздела <b>2</b>	Всего листов раздела <b>2</b> : ____	Всего разделов: ____	Всего листов выписки: ____								
<b>16.01.2019№ 99/2019/239258114</b>											
Кадастровый номер:		<b>47:05:0000000:93</b>									
3.1.21.	<table border="1"> <tr> <td>вид:</td> <td>Аренда, Часть лесного участка Подпорожского лесничества с кадастровым номером 47:05:0000000:93: Немжинское участковое лесничество, кварталы №№ 16(ч), 17, 40 (ч) (учетный номер части 12 площадью 4043710 кв.м.); кварталы №№ 13-15, 16(ч), 35-39, 40 (ч), 57, 72-76, 94-100, 101 (ч), 123, 124(ч), 125 (ч) (учетный номер части 13 площадью 52936613 кв.м.); квартал №124(ч) (учетный номер части 14 площадью 15501 кв.м.); кварталы №№1-12, 18-34, 41-56, 58-71, 77-90, 104-122, 128(ч), 129-160, 163-170 (учетный номер части 15); кварталы №№101(ч), 102, 103, 124 (ч), 125 (ч), 126, 127, 128 (ч) (учетный номер части 15 площадью 319762098 кв.м.) площадью 388106854 кв.м. для заготовки древесины</td> </tr> <tr> <td>дата государственной регистрации:</td> <td>15.05.2009</td> </tr> <tr> <td>номер государственной регистрации:</td> <td>47-78-01/005/2009-126</td> </tr> <tr> <td>срок, на который установлено ограничение прав и обременение объекта недвижимости:</td> <td>с 15.05.2009 по 31.12.2051</td> </tr> </table>	вид:	Аренда, Часть лесного участка Подпорожского лесничества с кадастровым номером 47:05:0000000:93: Немжинское участковое лесничество, кварталы №№ 16(ч), 17, 40 (ч) (учетный номер части 12 площадью 4043710 кв.м.); кварталы №№ 13-15, 16(ч), 35-39, 40 (ч), 57, 72-76, 94-100, 101 (ч), 123, 124(ч), 125 (ч) (учетный номер части 13 площадью 52936613 кв.м.); квартал №124(ч) (учетный номер части 14 площадью 15501 кв.м.); кварталы №№1-12, 18-34, 41-56, 58-71, 77-90, 104-122, 128(ч), 129-160, 163-170 (учетный номер части 15); кварталы №№101(ч), 102, 103, 124 (ч), 125 (ч), 126, 127, 128 (ч) (учетный номер части 15 площадью 319762098 кв.м.) площадью 388106854 кв.м. для заготовки древесины	дата государственной регистрации:	15.05.2009	номер государственной регистрации:	47-78-01/005/2009-126	срок, на который установлено ограничение прав и обременение объекта недвижимости:	с 15.05.2009 по 31.12.2051		
вид:	Аренда, Часть лесного участка Подпорожского лесничества с кадастровым номером 47:05:0000000:93: Немжинское участковое лесничество, кварталы №№ 16(ч), 17, 40 (ч) (учетный номер части 12 площадью 4043710 кв.м.); кварталы №№ 13-15, 16(ч), 35-39, 40 (ч), 57, 72-76, 94-100, 101 (ч), 123, 124(ч), 125 (ч) (учетный номер части 13 площадью 52936613 кв.м.); квартал №124(ч) (учетный номер части 14 площадью 15501 кв.м.); кварталы №№1-12, 18-34, 41-56, 58-71, 77-90, 104-122, 128(ч), 129-160, 163-170 (учетный номер части 15); кварталы №№101(ч), 102, 103, 124 (ч), 125 (ч), 126, 127, 128 (ч) (учетный номер части 15 площадью 319762098 кв.м.) площадью 388106854 кв.м. для заготовки древесины										
дата государственной регистрации:	15.05.2009										
номер государственной регистрации:	47-78-01/005/2009-126										
срок, на который установлено ограничение прав и обременение объекта недвижимости:	с 15.05.2009 по 31.12.2051										

	лицо, в пользу которого установлено ограничение прав и обременение объекта недвижимости:	Общество с ограниченной ответственностью "ПЕТРОВЛЕС-ПОДПОРОЖЬЕ", ИНН: 4711002010
	основание государственной регистрации:	Договор аренды лесного участка №2-2008-11-28-3 от 28.11.2008г., дата регистрации 15.05.2009г., №47-78-01/005/2009-126
3.1.22.	вид:	Аренда, Часть лесного участка Подпорожского лесничества с кадастровым номером 47:05:0000000:93 (учетный номер части 10): Токарское участковое лесничество, кварталы №№82, 83, 91, 92, 94, 95, 102-118, 125-132, 135-139, 151-156 площадью 67 656 512кв.м. для заготовки древесины
	дата государственной регистрации:	15.05.2009
	номер государственной регистрации:	47-78-01/005/2009-128
	срок, на который установлено ограничение прав и обременение объекта недвижимости:	с 15.05.2009 по 31.12.2051
	лицо, в пользу которого установлено ограничение прав и обременение объекта недвижимости:	Общество с ограниченной ответственностью "ПЕТРОВЛЕС-ПОДПОРОЖЬЕ", ИНН: 4711002010
	основание государственной регистрации:	Договор аренды лесного участка №2-2008-11-26-3 от 28.11.2008г., дата регистрации 15.05.2009г., №47-78-01/005/2009-128
3.1.23.	вид:	Аренда, Часть лесного участка Подпорожского лесничества: Пригородное участковое лесничество в кв.№№1-18, 22-28, 32-34, 38-45, 74, 75, 95-101, 120-124, 141-151, 171-180, 197-219. Площадь - 152850000 кв.м. для заготовки древесины
	дата государственной регистрации:	10.04.2009
	номер государственной регистрации:	47-78-01/001/2009-202
	срок, на который установлено ограничение прав и обременение объекта недвижимости:	с 10.04.2009 до 31.12.2054
	лицо, в пользу которого установлено ограничение прав и обременение объекта недвижимости:	Общество с ограниченной ответственностью "АСТА", ИНН: 4711006624
	основание государственной регистрации:	Договор аренды лесного участка №2-2008-11-29-3 от 28.11.2008г., дата регистрации 10.04.2009г., №47-78-01/001/2009-202

Государственный регистратор		ФГИС ЕГРН
полное наименование должности	подпись	инициалы, фамилия

М.П.

<b>Земельный участок</b>			
(вид объекта недвижимости)			
Лист № ____ Раздела <b>2</b>	Всего листов раздела <b>2</b> : ____	Всего разделов: ____	Всего листов выписки: ____
<b>16.01.2019 № 99/2019/239258114</b>			
Кадастровый номер:		<b>47:05:0000000:93</b>	
3.1.24.	вид:	Аренда, Часть лесного участка Подпорожского лесничества : Пригородное участковое лесничество кварталы №5 (части выделов 29, 30), №11 (часть выдела 42), №22 (часть выдела 20), №23 (части выделов 28, 29) площадью 45000 кв.м. для реконструкции и эксплуатации лесной дороги в Подпорожском районе Ленинградской области.	
	дата государственной регистрации:	27.05.2011	
	номер государственной регистрации:	47-47-01/005/2011-159	
	срок, на который установлено ограничение прав и обременение объекта недвижимости:	с 27.05.2011 по 30.12.2012	
	лицо, в пользу которого установлено ограничение прав и обременение объекта недвижимости:	Закрытое акционерное общество "Погранское объединение карьеров", ИНН: 4711000333	
	основание государственной регистрации:	Договор аренды лесного участка от 17.12.2010 №239/ДС-2010-12, дата регистрации 27.05.2011, №47-47-01/005/2011-159	
3.1.25.	вид:	Аренда, Лесной участок Подпорожского лесничества Пертозерского участкового лесничества квартал №129 (часть выдела 2), площадью 1000кв.м., для осуществления рекреационной деятельности.	
	дата государственной регистрации:	19.05.2010	
	номер государственной регистрации:	47-78-01/003/2010-488	
	срок, на который установлено ограничение прав и обременение объекта недвижимости:	с 19.05.2010 на 49 лет	



	лицо, в пользу которого установлено ограничение прав и обременение объекта недвижимости:	Общество с ограниченной ответственностью "Рыбы", ИНН: 4711008580
	основание государственной регистрации:	Договор аренды лесного участка от 12.02.2010 №43/Р-2010-02, дата регистрации 19.05.2010, №47-78-01/003/2010-488
3.1.26.	вид:	Аренда, Часть лесного участка Подпорожского лесничества: Пригородное участковое лесничество, кв.№8 (ч.выд.8, 20), кв.№9 (ч.выд.2), кв.№13 (ч.выд.40), кв.№14 (ч.выд.55), кв.№25 (ч.выд.31, 32, 33, 34), кв.№33 (ч.выд.31), кв.№41(ч.выд.5), площадь 130 кв.м, для эксплуатации линейного объекта - опор вдольтрассовой линии электропередачи в составе объекта "Электроснабжение линии потребления магистрального газопровода "Волхов - Петрозаводск" в Подпорожском районе Ленинградской области
	дата государственной регистрации:	11.03.2015
	номер государственной регистрации:	47-47/001-47/001/001/2015-871/2
	срок, на который установлено ограничение прав и обременение объекта недвижимости:	с 11.03.2015 по 10.03.2064
	лицо, в пользу которого установлено ограничение прав и обременение объекта недвижимости:	Общество с ограниченной ответственностью "Газпром трансгаз Санкт-Петербург", ИНН: 7805018099
	основание государственной регистрации:	Договор аренды лесного участка от 21.07.2014 №730/ДС-2014-07

Государственный регистратор		ФГИС ЕГРН
полное наименование должности	подпись	инициалы, фамилия

М.П.

<b>Земельный участок</b>			
(вид объекта недвижимости)			
Лист №	Раздела <b>2</b>	Всего листов раздела <b>2</b> :	Всего разделов:
<b>16.01.2019 № 99/2019/239258114</b>			
Кадастровый номер:		<b>47:05:0000000:93</b>	
3.1.27.	вид:	Безвозмездное пользование участком лесного фонда, Заготовка древесины, побочное лесопользование	
	дата государственной регистрации:	21.04.1999	
	номер государственной регистрации:	47-01/00-1/1998-5108-11	
	срок, на который установлено ограничение прав и обременение объекта недвижимости:	с 23.12.2002 до 31.12.2006	
	лицо, в пользу которого установлено ограничение прав и обременение объекта недвижимости:	Сельскохозяйственный производственный кооператив "Кондуши"	
	основание государственной регистрации:	Договор безвозмездного пользования участком лесного фонда от 01.03.1999.	
3.1.28.	вид:	Безвозмездное пользование участком лесного фонда, Заготовка древесины, побочное лесопользование	
	дата государственной регистрации:	23.04.1999	
	номер государственной регистрации:	47-01/00-1/1998-5108-10	
	срок, на который установлено ограничение прав и обременение объекта недвижимости:	с 10.12.2002 до 31.12.2006	
	лицо, в пользу которого установлено ограничение прав и обременение объекта недвижимости:	Закрытое акционерное общество "Лотос-Агро", ИНН: 4709001682	
	основание государственной регистрации:		
3.1.29.	вид:	Аренда, Часть лесного участка Подпорожского лесничества: Важинское сельское участковое лесничество кв.95 (ч.выд.51); Пригородное участковое лесничество, кв.№8 (ч.выд.8, 20), кв.№9 (ч.выд.2), кв.№13 (ч.выд.40), кв.№14 (ч.выд.55), кв.№24 (ч.выд.33), кв.№25 (ч.выд.31, 32, 34, 37), кв.№33 (ч.выд.31), кв.№41(ч.выд.5, 44, 47), кв.75 (ч.выд.13), 96(ч.выд.33), 124 (ч.выд.25), 145 (ч.выд.37), 146(ч.выд.2), 173(ч.выд.37), 200 (ч.выд.18, 40, 43), 204(ч.выд.47-50), 205 (ч.выд.2), 212(ч.выд.25); Свирское участковое лесничество, кв.89 (ч.в.30), 90(ч.в. 12); Токарское участковое лесничество, кв.13(ч.в.75), 18(ч.в.48), 19 (ч.в. 47), 20(ч.в.49), 25 (ч.в. 36), 26(ч.в. 56), 27(ч.в.51), 28 (ч.в.49), 33 (ч.в.47, 51), 34 (ч.в.38) площадью 170 кв.м. для строительства, реконструкции и эксплуатации линейных объектов - эксплуатация магистрального газопровода т опор вдоль трассовой линии электропередачи в составе объекта "Магистральный газопровод "Волхов-Петрозаводск" в муниципальном образовании Подпорожский муниципальный район Ленинградской области	
	дата государственной регистрации:	07.04.2015	

номер государственной регистрации:	47-47/001-47/001/004/2015-921/2
срок, на который установлено ограничение прав и обременение объекта недвижимости:	с 07.04.2015 по 06.04.2064
лицо, в пользу которого установлено ограничение прав и обременение объекта недвижимости:	Публичное акционерное общество "Газпром", ИНН: 7736050003
основание государственной регистрации:	Договор аренды лесного участка от 18.11.2014 №771/ДС-2014-11

Государственный регистратор		ФГИС ЕГРН
полное наименование должности	подпись	инициалы, фамилия

М.П.

<b>Земельный участок</b>			
(вид объекта недвижимости)			
Лист № _____ Раздела <b>2</b>	Всего листов раздела <b>2</b> : _____	Всего разделов: _____	Всего листов выписки: _____
<b>16.01.2019 № 99/2019/239258114</b>			
Кадастровый номер:		<b>47:05:0000000:93</b>	
3.1.30.	вид:	Аренда, Лесной участок Подпорожского лесничества Пригородного участкового лесничества квартал №5 выделы №2-4, 10, 11 площадью 43000 кв.м., для разработки месторождения полезных ископаемых "Толстое" в Подпорожском районе Ленинградской области.	
	дата государственной регистрации:	26.05.2009	
	номер государственной регистрации:	47-78-01/001/2009-245	
	срок, на который установлено ограничение прав и обременение объекта недвижимости:	с 26.05.2009 до 31.12.2012	
	лицо, в пользу которого установлено ограничение прав и обременение объекта недвижимости:	Закрытое акционерное общество "Погранское объединение карьеров", ИНН: 4711000333	
3.1.31.	основание государственной регистрации:	Договор аренды лесного участка №25/К-2008-12 от 29.12.2008г., дата регистрации 26.05.2009г., №47-78-01/001/2009-245	
	вид:	Аренда, Часть лесного участка Подпорожского лесничества: Важинское сельское участковое лесничество квартал №101 (часть выделов 7, 9, 12, 16, 17, 18) площадью 134000 кв.м для разработки месторождения песчано-гравийного материала "Граждановское" в муниципальном образовании Подпорожский муниципальный район Ленинградской области	
	дата государственной регистрации:	25.10.2010	
	номер государственной регистрации:	47-47-01/011/2010-103	
	срок, на который установлено ограничение прав и обременение объекта недвижимости:	с 25.10.2010 до 01.01.2022	
3.1.32.	лицо, в пользу которого установлено ограничение прав и обременение объекта недвижимости:	Закрытое акционерное общество "Важинский гравийно-щебеночный завод", ИНН: 4711000100	
	основание государственной регистрации:	Договор аренды лесного участка от 30.12.2009 №65/К-2009-12, дата регистрации 25.10.2010, №47-47-01/011/2010-103; Дополнительное соглашение к договору аренды лесного участка от 30.12.2009 65/К-2009-12 от 02.06.2010	
	вид:	Аренда, Часть лесного участка Подпорожского лесничества: Пригородное участковое лесничество, кварталы № 159 (часть выдела 29), № 160 (часть выдела 24), № 188 (часть выдела 8), № 189 (часть выдела 1) площадью 66000 кв.м для разработки месторождения песка "Карьер № 21" (Погринка) в муниципальном образовании Подпорожский муниципальный район Ленинградской области	
	дата государственной регистрации:	15.12.2011	
	номер государственной регистрации:	47-47-01/011/2011-029	
3.1.32.	срок, на который установлено ограничение прав и обременение объекта недвижимости:	с 15.12.2011 по 29.06.2012	
	лицо, в пользу которого установлено ограничение прав и обременение объекта недвижимости:	Общество с ограниченной ответственностью "Метя Форест Подпорожье", ИНН: 4711002404; Общество с ограниченной ответственностью "Метя Форест Подпорожье", ИНН: 4711002404	
	основание государственной регистрации:	Договор аренды лесного участка от 14.10.2011 №110/К-2011-10, дата регистрации 15.12.2011, №47-47-01/011/2011-029	



Государственный регистратор		ФГИС ЕГРН
полное наименование должности	подпись	инициалы, фамилия

М.П.

<b>Земельный участок</b>		
(вид объекта недвижимости)		
Лист № ____ Раздела <b>2</b>	Всего листов раздела <b>2</b> : ____	
Всего разделов: ____		
Всего листов выписки: ____		
<b>16.01.2019 № 99/2019/239258114</b>		
Кадастровый номер: <b>47:05:0000000:93</b>		
3.1.33.	вид:	Аренда, Лесной участок Подпорожского лесничества, Важинское сельское участковое лесничество кв.№№13, 14, 17-19, 32-35, 43-45, 52-57, 60-68, 71-92, 94-109, 111-138, 140-154, 156-161, 163-166, 168-175, 193-195, 197-209 для заготовки древесины, площадь 242190000 кв. м
	дата государственной регистрации:	27.04.2009
	номер государственной регистрации:	47-78-01/002/2009-108
	срок, на который установлено ограничение прав и обременение объекта недвижимости:	с 27.04.2009 до 01.01.2056
	лицо, в пользу которого установлено ограничение прав и обременение объекта недвижимости:	Общество с ограниченной ответственностью "АМАДЕО", ИНН: 4711002612
основание государственной регистрации:	Договор аренды лесного участка №2-2008-12-182-3 от 16.12.2008г., дата регистрации 27.04.2009г., №47-78-01/002/2009-108	
3.1.34.	вид:	Аренда, Участок лесного фонда Лодейнопольского сельского лесхоза Свирского лесничества в кварталах 1-5, 7-35 для заготовки древесины. Леса 1 группы, нерестоохраняемые, защитные полосы
	дата государственной регистрации:	23.04.2004
	номер государственной регистрации:	47-01/00-8/2004-187
	срок, на который установлено ограничение прав и обременение объекта недвижимости:	с 23.04.2004 до 01.01.2009
	лицо, в пользу которого установлено ограничение прав и обременение объекта недвижимости:	Общество с ограниченной ответственностью "Аквилон", ИНН: 4709001330
основание государственной регистрации:	Договор аренды участков лесного фонда №25 от 15.12.2003. Зарегистрирован Учреждением юстиции-Ленинградской областной регистрационной палатой 23.04.2004, номер регистрации 47-01/00-8/2004-187.	
3.1.35.	вид:	Аренда, Часть лесного участка Подпорожского лесничества: Подпорожское участковое лесничество квартал № 43 для заготовки древесины
	дата государственной регистрации:	22.11.2010
	номер государственной регистрации:	47-47-01/011/2010-409
	срок, на который установлено ограничение прав и обременение объекта недвижимости:	с 22.11.2010 на 49 лет
	лицо, в пользу которого установлено ограничение прав и обременение объекта недвижимости:	Общество с ограниченной ответственностью "Меся Фореест Подпорожье", ИНН: 4711002404
основание государственной регистрации:	Договор аренды лесного участка от 21.06.2010 №69/3-2010-06, дата регистрации 22.11.2010, №47-47-01/011/2010-409	

Государственный регистратор		ФГИС ЕГРН
полное наименование должности	подпись	инициалы, фамилия

М.П.

<b>Земельный участок</b>		
(вид объекта недвижимости)		
Лист № ____ Раздела <b>2</b>	Всего листов раздела <b>2</b> : ____	
Всего разделов: ____		
Всего листов выписки: ____		
<b>16.01.2019 № 99/2019/239258114</b>		
Кадастровый номер: <b>47:05:0000000:93</b>		
3.1.36.	вид:	Аренда, Часть лесного участка Подпорожского лесничества: Свирское участковое лесничество кварталы Свирское участковое лесничество кварталы №№ 1-54, 55 (часть), 56-62, 79, 86, 89-97, 115-120, 126-143, 144 (часть), 145 (часть), 154; для заготовки древесины
	дата государственной регистрации:	22.11.2010
	номер государственной регистрации:	47-47-01/011/2010-409

	срок, на который установлено ограничение прав и обременение объекта недвижимости:	с 22.11.2010 на 49 лет
	лицо, в пользу которого установлено ограничение прав и обременение объекта недвижимости:	Общество с ограниченной ответственностью "Метса Форест Подпорожье", ИНН: 4711002404
	основание государственной регистрации:	Договор аренды лесного участка от 21.06.2010 №69/3-2010-06, дата регистрации 22.11.2010, №47-47-01/011/2010-409
3.1.37.	вид:	Аренда, Участок лесного фонда Подпорожского сельского лесхоза Винницкого лесничества в кварталах: 11, 12, 14-16, 22, 27-29, 42-46, 48, 50, 55, 56, 61, 70, 76-84, 91-96, 99-101, 112
	дата государственной регистрации:	14.10.2003
	номер государственной регистрации:	47-01/00-6/2003-287
	срок, на который установлено ограничение прав и обременение объекта недвижимости:	с 14.10.2003 до 01.01.2008
	лицо, в пользу которого установлено ограничение прав и обременение объекта недвижимости:	Общество с ограниченной ответственностью "ПЁЛЕ", ИНН: 4711003849
	основание государственной регистрации:	Договор аренды участков лесного фонда №49 от 23.06.2003. Зарегистрирован Учреждением юстиции-Ленинградской областной регистрационной палатой 14.10.2003, номер регистрации 47-01/00-6/2003-287.
3.1.38.	вид:	Аренда, Часть лесного участка Подпорожского лесничества: Сви́рское участковое лесничество в кварталах №№ 140, 150 площадью 16084 кв.м для эксплуатации линейного объекта: "РРЛС" (радиорелейная линия связи) газопровода "Волхов-Петрозаводск" (площадки и проезды станции радиорелейной промежуточной ПРС-6 Подпорожье, мачта станции радиорелейной промежуточной ПРС-6 Подпорожье, дорога автомобильная к станции радиорелейной промежуточной ПРС-6 Подпорожье, линия электропередачи воздушная 10 кВ № 1 станции радиорелейной промежуточной ПРС-6 Подпорожье, линия электропередачи воздушная 10 кВ № 2 станции радиорелейной промежуточной ПРС-6 Подпорожье, сеть электроснабжения кабельная 0, 4 кВ станции радиорелейной промежуточной ПРС-6 Подпорожье) в Подпорожском районе Ленинградской области
	дата государственной регистрации:	09.07.2013
	номер государственной регистрации:	47-47-01/006/2013-305
	срок, на который установлено ограничение прав и обременение объекта недвижимости:	с 09.07.2013 по 08.07.2062
	лицо, в пользу которого установлено ограничение прав и обременение объекта недвижимости:	Публичное акционерное общество "Газпром", ИНН: 7736050003
	основание государственной регистрации:	Договор аренды лесного участка от 08.02.2013 №529/ДС-2013-02, дата регистрации 09.07.2013, №47-47-01/006/2013-305

Государственный регистратор		ФГИС ЕГРН
полное наименование должности	подпись	инициалы, фамилия

М.П.

<b>Земельный участок</b>			
(вид объекта недвижимости)			
Лист № ____ Раздела <b>2</b>	Всего листов раздела <b>2</b> : ____	Всего разделов: ____	Всего листов выписки: ____
<b>16.01.2019 № 99/2019/239258114</b>			
Кадастровый номер:		<b>47:05:0000000:93</b>	
3.1.39.	вид:	Аренда, Участок лесного фонда Вознесенского лесхоза Юковского лесничества 92-94 кварталы для заготовки древесины. Леса 1 и 2 группы, запретные полосы	
	дата государственной регистрации:	24.01.2000	
	номер государственной регистрации:	47-01/00-1/2000-24-2	
	срок, на который установлено ограничение прав и обременение объекта недвижимости:	с 01.01.1998 до 31.12.2002	
	лицо, в пользу которого установлено ограничение прав и обременение объекта недвижимости:	Общество с ограниченной ответственностью "Свирь", ИНН: 4711003711	
	основание государственной регистрации:	Договор аренды участков лесного фонда №18-97 от 29.12.1997.; Дополнительное соглашение от 15.02.2002 года к договору аренды участков лесного фонда №18-97 от 20.12.1997.; Дополнительное соглашение от 27.12.99 к договору аренды участков лесного фонда №18-97 от 29.12.1997.	
3.1.40.	вид:	Аренда, Часть лесного участка Подпорожского лесничества с кадастровым номером 47:05:0000000:93: Важинское участковое лесничество в кварталах №№1-119	



		(учетные номера частей: №23 площадью 33073409 кв.м, №33 площадью 458942 кв.м, №39 площадью 134272102 кв.м, №40 площадью 203513271 кв.м) для заготовки древесины
	дата государственной регистрации:	20.02.2009
	номер государственной регистрации:	47-78-01/024/2008-234
	срок, на который установлено ограничение прав и обременение объекта недвижимости:	с 20.02.2009 до 01.01.2049
	лицо, в пользу которого установлено ограничение прав и обременение объекта недвижимости:	Общество с ограниченной ответственностью "Меся Форест Подпорожье", ИНН: 4711002404
	основание государственной регистрации:	Договор аренды лесного участка №2-2008-12-46-3 от 08.12.2008г., дата регистрации 20.02.2009г., №47-78-01/024/2008-234
3.1.41.	вид:	Аренда, Часть лесного участка Подпорожского лесничества с кадастровым номером 47:05:0000000:93 (учетный номер части 17): Остречинское участковое лесничество квартала №№1-89, площадью 213741154 кв.м для заготовки древесины.
	дата государственной регистрации:	20.02.2009
	номер государственной регистрации:	47-78-01/024/2008-235
	срок, на который установлено ограничение прав и обременение объекта недвижимости:	с 20.02.2009 до 01.01.2049
	лицо, в пользу которого установлено ограничение прав и обременение объекта недвижимости:	Общество с ограниченной ответственностью "Меся Форест Подпорожье", ИНН: 4711002404
	основание государственной регистрации:	Дополнительное соглашение от 13.02.2009 к договору аренды лесного участка от 08.12.2008 № 2-2008-12-44-3, дата регистрации 22.07.2009, №47-78-01/008/2009-357; Договор аренды лесного участка №2-2008-12-44-3 от 08.12.2008г., дата регистрации 20.02.2009г., №47-78-01/024/2008-235

Государственный регистратор		ФГИС ЕГРН
полное наименование должности	подпись	инициалы, фамилия

М.П.

<b>Земельный участок</b>			
(вид объекта недвижимости)			
Лист № ___ Раздела <b>2</b>	Всего листов раздела <b>2</b> : ___	Всего разделов: ___	Всего листов выписки: ___
<b>16.01.2019 № 99/2019/239258114</b>			
Кадастровый номер:		<b>47:05:0000000:93</b>	
3.1.42.	вид:	Аренда, Часть лесного участка Подпорожского лесничества с кадастровым номером 47:05:0000000:93: Подпорожское участковое лесничество в кварталах №№1-42, 44-160 (учетные номера частей: №25 площадью 124992201 кв.м, №27 площадью 4365818 кв.м, №28 площадью 224083414 кв.м, №41 площадью 27723055 кв.м) общей площадью 1096594451 кв.м для заготовки древесины	
	дата государственной регистрации:	20.02.2009	
	номер государственной регистрации:	47-78-01/024/2008-234	
	срок, на который установлено ограничение прав и обременение объекта недвижимости:	с 20.02.2009 до 01.01.2049	
	лицо, в пользу которого установлено ограничение прав и обременение объекта недвижимости:	Общество с ограниченной ответственностью "Меся Форест Подпорожье", ИНН: 4711002404	
	основание государственной регистрации:	Договор аренды лесного участка №2-2008-12-46-3 от 08.12.2008г., дата регистрации 20.02.2009г., №47-78-01/024/2008-234	
3.1.43.	вид:	Аренда, Часть лесного участка Подпорожского лесничества с кадастровым номером 47:05:0000000:93: Свирское участковое лесничество в кварталах №№63-78, 80-85, 87, 88, 98-114, 121-125 (учетные номера частей: №24 площадью 49772712 кв.м, №31 площадью 30375358 кв.м, №36 площадью 24953016 кв.м) для заготовки древесины	
	дата государственной регистрации:	20.02.2009	
	номер государственной регистрации:	47-78-01/024/2008-234	
	срок, на который установлено ограничение прав и обременение объекта недвижимости:	с 20.02.2009 до 01.01.2049	
	лицо, в пользу которого установлено ограничение прав и обременение объекта недвижимости:	Общество с ограниченной ответственностью "Меся Форест Подпорожье", ИНН: 4711002404	
	основание государственной регистрации:	Договор аренды лесного участка №2-2008-12-46-3 от 08.12.2008г., дата регистрации 20.02.2009г., №47-78-01/024/2008-234	

3.1.44.	вид:	Аренда, Часть лесного участка Подпорожского лесничества с кадастровым номером 47:05:0000000:93: Остречинское участковое лесничество в кварталах №№90-94, 106-108, 120-122 (учетный номер части №38 площадью 32686743 кв.м) для заготовки древесины
	дата государственной регистрации:	20.02.2009
	номер государственной регистрации:	47-78-01/024/2008-234
	срок, на который установлено ограничение прав и обременение объекта недвижимости:	с 20.02.2009 до 01.01.2049
	лицо, в пользу которого установлено ограничение прав и обременение объекта недвижимости:	Общество с ограниченной ответственностью "Метса Форест Подпорожье", ИНН: 4711002404
	основание государственной регистрации:	Договор аренды лесного участка №2-2008-12-46-3 от 08.12.2008г., дата регистрации 20.02.2009г., №47-78-01/024/2008-234

Государственный регистратор		ФГИС ЕГРН
полное наименование должности	подпись	инициалы, фамилия

М.П.

<b>Земельный участок</b>			
(вид объекта недвижимости)			
Лист №	Раздела <b>2</b>	Всего листов раздела <b>2</b> : _____	Всего разделов: _____
<b>16.01.2019 № 99/2019/239258114</b>		Всего листов выписки: _____	
Кадастровый номер:		<b>47:05:0000000:93</b>	
3.1.45.	вид:	Аренда, Часть лесного участка Подпорожского лесничества с кадастровым номером 47:05:0000000:93: Токарское участковое лесничество в кварталах №№1-43, 47-54, 58-68, 73-78, 84-90, 96-101 (учетные номера частей: №22 площадью 56646 кв.м, №29 площадью 8301306 кв.м, №32 площадью 119312180 кв.м, №34 площадью 17299 кв.м, №35 площадью 38161338 кв.м, №37 площадью 17773746 кв.м) для заготовки древесины	
	дата государственной регистрации:	20.02.2009	
	номер государственной регистрации:	47-78-01/024/2008-234	
	срок, на который установлено ограничение прав и обременение объекта недвижимости:	с 20.02.2009 до 01.01.2049	
	лицо, в пользу которого установлено ограничение прав и обременение объекта недвижимости:	Общество с ограниченной ответственностью "Метса Форест Подпорожье", ИНН: 4711002404	
	основание государственной регистрации:	Договор аренды лесного участка №2-2008-12-46-3 от 08.12.2008г., дата регистрации 20.02.2009г., №47-78-01/024/2008-234	
3.1.46.	вид:	Аренда, Часть лесного участка Подпорожского лесничества Винницкого сельского участкового лесничества кварталы №№ 14-33, для заготовки древесины.	
	дата государственной регистрации:	13.04.2010	
	номер государственной регистрации:	47-78-01/005/2010-258	
	срок, на который установлено ограничение прав и обременение объекта недвижимости:	с 13.04.2010 на 49 лет	
	лицо, в пользу которого установлено ограничение прав и обременение объекта недвижимости:	Общество с ограниченной ответственностью "Марлен", ИНН: 4711005469	
	основание государственной регистрации:	Договор аренды лесного участка от 18.02.2010 №53/3-2010-02, дата регистрации 13.04.2010, №47-78-01/005/2010-258	
3.1.47.	вид:	Аренда, Часть лесного участка Подпорожского лесничества Онежского участкового лесничества кварталы №№19, 20, 22-24, 28, 34, 51, 60-63, 69-72, 74, 81-88, 96-102, 110-137, для заготовки древесины.	
	дата государственной регистрации:	13.04.2010	
	номер государственной регистрации:	47-78-01/005/2010-258	
	срок, на который установлено ограничение прав и обременение объекта недвижимости:	с 13.04.2010 на 49 лет	
	лицо, в пользу которого установлено ограничение прав и обременение объекта недвижимости:	Общество с ограниченной ответственностью "Марлен", ИНН: 4711005469	
	основание государственной регистрации:	Договор аренды лесного участка от 18.02.2010 №53/3-2010-02, дата регистрации 13.04.2010, №47-78-01/005/2010-258	



Государственный регистратор		ФГИС ЕГРН
полное наименование должности	подпись	инициалы, фамилия

М.П.

<b>Земельный участок</b>		
(вид объекта недвижимости)		
Лист № <u>    </u> Раздела <u>2</u>	Всего листов раздела <u>2</u> : <u>    </u>	
Всего разделов: <u>    </u>		
Всего листов выписки: <u>    </u>		
<b>16.01.2019 № 99/2019/239258114</b>		
Кадастровый номер: <b>47:05:0000000:93</b>		
3.1.48.	вид:	Аренда, Часть лесного участка Подпорожского лесничества Юковского участкового лесничества квартала №№ 121-126, для заготовки древесины.
	дата государственной регистрации:	13.04.2010
	номер государственной регистрации:	47-78-01/005/2010-258
	срок, на который установлено ограничение прав и обременение объекта недвижимости:	с 13.04.2010 на 49 лет
	лицо, в пользу которого установлено ограничение прав и обременение объекта недвижимости:	Общество с ограниченной ответственностью "Марлен", ИНН: 4711005469
основание государственной регистрации:	Договор аренды лесного участка от 18.02.2010 №53/3-2010-02, дата регистрации 13.04.2010, №47-78-01/005/2010-258	
3.1.49.	вид:	Аренда, Участок лесного фонда Подпорожского сельского лесхоза для заготовки древесины. Леса 1 и 2 группы. Категории защитности: нерестохранные полосы, защитные полосы, запретные полосы, лесохозяйственная часть
	дата государственной регистрации:	19.08.2004
	номер государственной регистрации:	47-01/00-14/2004-189
	срок, на который установлено ограничение прав и обременение объекта недвижимости:	с 19.08.2004 до 31.12.2008
	лицо, в пользу которого установлено ограничение прав и обременение объекта недвижимости:	Общество с ограниченной ответственностью "ПЁЛЕ", ИНН: 4711003849
основание государственной регистрации:	Договор аренды участка лесного фонда №44 от 02.06.2004. Зарегистрирован Учреждением юстиции-Ленинградской областной регистрационной палатой 19.08.2004, номер регистрации 47-01/00-14/2004-189.	
3.1.50.	вид:	Аренда, Часть лесного участка Подпорожского лесничества: Пригородное участковое лесничество квартала №№41 (ч.выд.5), 42 (ч.выд.12), 43 (ч.выд.56), 44 (ч.выд.29), 45 (ч.выд.16), 76 (ч.выд.12), 77 (ч.выд.31), 104 (ч.выд. 44), 105 (ч.выд.10), 107 (ч.выд.47), 108 (ч.выд.40), 109 (ч.выд.22, 25), 111 (ч.выд.18), 126 (ч.выд.64, 65), 127 (ч.выд.49), 128 (ч.выд.7, 9) площадью 74 кв. м для эксплуатации трубопровода подземного, опор вдольтрассовой линии электропередачи в составе объекта "Газопровод-отвод к ГРС г. Подпорожье"
	дата государственной регистрации:	15.04.2015
	номер государственной регистрации:	47-47/001-47/001/007/2015-194/2
	срок, на который установлено ограничение прав и обременение объекта недвижимости:	с 15.04.2015 по 14.04.2064
	лицо, в пользу которого установлено ограничение прав и обременение объекта недвижимости:	Публичное акционерное общество "Газпром", ИНН: 7736050003
основание государственной регистрации:	Договор аренды лесного участка от 22.08.2014 №739/ДС-2014-08	

Государственный регистратор		ФГИС ЕГРН
полное наименование должности	подпись	инициалы, фамилия

М.П.

<b>Земельный участок</b>	
(вид объекта недвижимости)	
Лист № <u>    </u> Раздела <u>2</u>	Всего листов раздела <u>2</u> : <u>    </u>
Всего разделов: <u>    </u>	
Всего листов выписки: <u>    </u>	
<b>16.01.2019 № 99/2019/239258114</b>	
Кадастровый номер: <b>47:05:0000000:93</b>	

3.1.51.	вид:	Аренда, Участок лесного фонда Подпорожского сельского лесхоза для разработки песчано-гравийного карьера на Гражданском месторождении. Леса 2 группы
	дата государственной регистрации:	28.01.2004
	номер государственной регистрации:	47-01/00-11/2003-123
	срок, на который установлено ограничение прав и обременение объекта недвижимости:	с 28.01.2004 на 5, 0 год
	лицо, в пользу которого установлено ограничение прав и обременение объекта недвижимости:	Закрытое акционерное общество "Важинский гравийно-щебеночный завод ", ИНН: 4711000100
	основание государственной регистрации:	Договор аренды участков лесного фонда №1 от 30.10.2003. Зарегистрирован Учреждением юстиции-Ленинградской областной регистрационной палатой 28.01.2004, номер регистрации 47-01/00-11/2003-123.
3.1.52.	вид:	Аренда, Участок лесного фонда Подпорожского сельского лесхоза для разработки песчано-гравийного карьера на Гражданском месторождении. Леса 2 группы
	дата государственной регистрации:	28.01.2004
	номер государственной регистрации:	47-01/00-11/2003-123
	срок, на который установлено ограничение прав и обременение объекта недвижимости:	с 28.01.2004 на 5, 0 лет
	лицо, в пользу которого установлено ограничение прав и обременение объекта недвижимости:	Закрытое акционерное общество "Важинский гравийно-щебеночный завод ", ИНН: 4711000100
	основание государственной регистрации:	Договор аренды участков лесного фонда №1 от 30.10.2003. Зарегистрирован Учреждением юстиции-Ленинградской областной регистрационной палатой 28.01.2004, номер регистрации 47-01/00-11/2003-123.
3.1.53.	вид:	Аренда, Участок лесного фонда Подпорожского сельского лесхоза Лукинского лесничества 3-8, 12, 16, 17, 19-22, 27 кварталы. Для заготовки древесины по главному пользованию. Леса 1 и 2 групп
	дата государственной регистрации:	23.06.2003
	номер государственной регистрации:	47-01/00-5/2003-188
	срок, на который установлено ограничение прав и обременение объекта недвижимости:	с 23.06.2003 до 01.01.2008
	лицо, в пользу которого установлено ограничение прав и обременение объекта недвижимости:	Общество с ограниченной ответственностью "АРГО", ИНН: 4711001834
	основание государственной регистрации:	

Государственный регистратор		ФГИС ЕГРН
полное наименование должности	подпись	инициалы, фамилия

М.П.

<b>Земельный участок</b>			
(вид объекта недвижимости)			
Лист № ___ Раздела <b>2</b>	Всего листов раздела <b>2</b> : ___	Всего разделов: ___	Всего листов выписки: ___
<b>16.01.2019 № 99/2019/239258114</b>			
Кадастровый номер:		<b>47:05:0000000:93</b>	
3.1.54.	вид:	Аренда, Лесной участок Подпорожского лесничества Южковского участкового лесничества в квартале № 25 (часть выдела 4) площадью 28000 кв.м для осуществления рекреационной деятельности	
	дата государственной регистрации:	18.02.2010	
	номер государственной регистрации:	47-78-01/003/2010-085	
	срок, на который установлено ограничение прав и обременение объекта недвижимости:	с 18.02.2010 на 49 лет	
	лицо, в пользу которого установлено ограничение прав и обременение объекта недвижимости:	Общество с ограниченной ответственностью "Ивинский разлив", ИНН: 4711010370	
	основание государственной регистрации:	Договор аренды лесного участка от 02.11.2009 №46/Р-2009-11, дата регистрации 18.02.2010, №47-78-01/003/2010-085	
3.1.55.	вид:	Аренда, Участок лесного фонда Подпорожского сельского лесхоза Винницкого лесничества 184-246, 284-286, 295-297 кварталы	
	дата государственной регистрации:	01.07.2002	
	номер государственной регистрации:	47-01/00-5/2002-248	



	срок, на который установлено ограничение прав и обременение объекта недвижимости:	с 01.07.2002 до 31.12.2006
	лицо, в пользу которого установлено ограничение прав и обременение объекта недвижимости:	Акционерное общество закрытого типа "Петровлес-Подпорожье"
	основание государственной регистрации:	
3.1.56.	вид:	Аренда, Участок лесного фонда Подпорожского сельского лесхоза Винницкого лесничества для заготовки древесины по главному пользованию.Леса 1 и 2 группы, защитные полосы
	дата государственной регистрации:	13.10.2003
	номер государственной регистрации:	47-01/00-6/2003-286
	срок, на который установлено ограничение прав и обременение объекта недвижимости:	с 13.10.2003 до 01.01.2008
	лицо, в пользу которого установлено ограничение прав и обременение объекта недвижимости:	Общество с ограниченной ответственностью "Древпром", ИНН: 4711004659
	основание государственной регистрации:	

Государственный регистратор		ФГИС ЕГРН
полное наименование должности	подпись	инициалы, фамилия

М.П.

<b>Земельный участок</b>			
(вид объекта недвижимости)			
Лист № ____ Раздела <b>2</b>	Всего листов раздела <b>2</b> : ____	Всего разделов: ____	Всего листов выписки: ____
<b>16.01.2019 № 99/2019/239258114</b>			
Кадастровый номер:		<b>47:05:0000000:93</b>	
3.1.57.	вид:	Аренда, Часть лесного участка Подпорожского лесничества: Онежское участковое лесничество, кв.7-18, 25-27, 32, 33, 39, 45-50, 57-59, 73 площадью 60440000 кв.м, для заготовки древесины, номер учетной записи: 868-2008-12,	
	дата государственной регистрации:	15.07.2009	
	номер государственной регистрации:	47-78-01/010/2009-257	
	срок, на который установлено ограничение прав и обременение объекта недвижимости:	с 15.07.2009 до 31.12.2052	
	лицо, в пользу которого установлено ограничение прав и обременение объекта недвижимости:	Общество с ограниченной ответственностью "Светоч", ИНН: 4711005652	
	основание государственной регистрации:	Договор аренды лесного участка от 30.12.2008 №2-2008-12-284-3, дата регистрации 15.07.2009, №47-78-01/010/2009-257	
3.1.58.	вид:	Аренда, Часть земельного участка с кадастровым номером 47:05:0000000:93 (учетные номера частей 590, 591) Подпорожского лесничества Пригородного участкового лесничества, квартал 73 выделы 1(ч), 2(ч), 3, 4 (ч), 12 (ч), 13(ч), 20, 21, 22, 23, 24, 25(ч), 26(ч), 27(ч), 28(ч) квартал 93 выделы 1-6, 7(ч), 8, 9(ч), 10(ч), 11, 12(ч), площадь 746000кв.м, для осуществления рекреационной деятельности	
	дата государственной регистрации:	26.02.2009	
	номер государственной регистрации:	47-78-01/011/2008-381	
	срок, на который установлено ограничение прав и обременение объекта недвижимости:	с 26.02.2009 до 31.12.2055	
	лицо, в пользу которого установлено ограничение прав и обременение объекта недвижимости:	Общество с ограниченной ответственностью "Мандроги", ИНН: 4711006769	
	основание государственной регистрации:	Договор аренды лесного участка №2-2008-07-1-Р от 16.07.2008г., дата регистрации 26.02.2009г., №47-78-01/011/2008-381	
3.1.59.	вид:	Аренда, Часть лесного участка Подпорожского лесничества Онежского участкового лесничества в квартале №21 для заготовки древесины.	
	дата государственной регистрации:	02.04.2010	
	номер государственной регистрации:	47-78-01/003/2010-456	
	срок, на который установлено ограничение прав и обременение объекта недвижимости:	с 02.04.2010 на 49 лет	
	лицо, в пользу которого установлено	Общество с ограниченной ответственностью "ПЁЛЕ", ИНН: 4711003849	

ограничение прав и обременение объекта недвижимости:	
основание государственной регистрации:	Договор аренды лесного участка от 18.02.2010 №54/3-2010-02, дата регистрации 02.04.2010, №47-78-01/003/2010-456

Государственный регистратор		ФГИС ЕГРН
полное наименование должности	подпись	инициалы, фамилия

М.П.

**Земельный участок**

(вид объекта недвижимости)

Лист № \_\_\_\_ Раздела **2** Всего листов раздела **2**: \_\_\_\_ Всего разделов: \_\_\_\_ Всего листов выписки: \_\_\_\_

**16.01.2019 № 99/2019/239258114**

Кадастровый номер: **47:05:0000000:93**

3.1.60.	вид:	Аренда, Часть лесного участка Подпорожского лесничества Красноборского участкового лесничества кварталы №№28-76 для заготовки древесины.
	дата государственной регистрации:	02.04.2010
	номер государственной регистрации:	47-78-01/003/2010-456
	срок, на который установлено ограничение прав и обременение объекта недвижимости:	с 02.04.2010 на 49 лет
	лицо, в пользу которого установлено ограничение прав и обременение объекта недвижимости:	Общество с ограниченной ответственностью "ПЁЛЕ", ИНН: 4711003849
	основание государственной регистрации:	Договор аренды лесного участка от 18.02.2010 №54/3-2010-02, дата регистрации 02.04.2010, №47-78-01/003/2010-456
3.1.61.	вид:	Аренда, Часть лесного участка Подпорожского лесничества: Юковское участковое лесничество, кв.83 (выд.89, части выделов 61, 80, 83, 90, 93, 103), кв.91 (ч.выд.17, 60, 61) площадью 1722000кв.м. для разработки месторождения торфа "Коровье" в Подпорожском районе Ленинградской области
	дата государственной регистрации:	11.12.2014
	номер государственной регистрации:	47-47-01/013/2014-335
	срок, на который установлено ограничение прав и обременение объекта недвижимости:	с 11.12.2014 по 15.05.2016
	лицо, в пользу которого установлено ограничение прав и обременение объекта недвижимости:	Общество с ограниченной ответственностью "Торфпром", ИНН: 4711012716
	основание государственной регистрации:	Договор аренды лесного участка от 23.06.2014 №189/Т-2014-06, дата регистрации 11.12.2014, №47-47-01/013/2014-335
3.1.62.	вид:	Аренда, Часть лесного участка Подпорожского лесничества: Важинское сельское участковое лесничество кварталы №№ 15, 16, 20, 36-39, 46-48, 58, 93, 110, 139, 155, 162, 167, 181-192, 196 для заготовки древесины
	дата государственной регистрации:	22.11.2010
	номер государственной регистрации:	47-47-01/011/2010-409
	срок, на который установлено ограничение прав и обременение объекта недвижимости:	
	лицо, в пользу которого установлено ограничение прав и обременение объекта недвижимости:	Общество с ограниченной ответственностью "Метса Форест Подпорожье", ИНН: 4711002404
	основание государственной регистрации:	Договор аренды лесного участка от 21.06.2010 №69/3-2010-06, дата регистрации 22.11.2010, №47-47-01/011/2010-409

Государственный регистратор		ФГИС ЕГРН
полное наименование должности	подпись	инициалы, фамилия

М.П.

**Земельный участок**

(вид объекта недвижимости)

Лист № \_\_\_\_ Раздела **2** Всего листов раздела **2**: \_\_\_\_ Всего разделов: \_\_\_\_ Всего листов выписки: \_\_\_\_

**16.01.2019 № 99/2019/239258114**

Кадастровый номер: **47:05:0000000:93**

3.1.63. вид:	Аренда, Часть лесного участка Подпорожского лесничества: Юковское участковое лесничество кварталы №№ 1-14, 19-27, 35-39
--------------	---



		для заготовки древесины
	дата государственной регистрации:	22.11.2010
	номер государственной регистрации:	47-47-01/011/2010-409
	срок, на который установлено ограничение прав и обременение объекта недвижимости:	с 22.11.2010 на 49 лет
	лицо, в пользу которого установлено ограничение прав и обременение объекта недвижимости:	Общество с ограниченной ответственностью "Меся Форест Подпорожье", ИНН: 4711002404
	основание государственной регистрации:	Договор аренды лесного участка от 21.06.2010 №69/3-2010-06, дата регистрации 22.11.2010, №47-47-01/011/2010-409
3.1.64.	вид:	Аренда, Часть лесного участка Подпорожского лесничества: Пригородное участковое лесничество кварталы №№ 73, 93, 94 для заготовки древесины
	дата государственной регистрации:	22.11.2010
	номер государственной регистрации:	47-47-01/011/2010-409
	срок, на который установлено ограничение прав и обременение объекта недвижимости:	с 22.11.2010 на 49 лет
	лицо, в пользу которого установлено ограничение прав и обременение объекта недвижимости:	Общество с ограниченной ответственностью "Меся Форест Подпорожье", ИНН: 4711002404
	основание государственной регистрации:	Договор аренды лесного участка от 21.06.2010 №69/3-2010-06, дата регистрации 22.11.2010, №47-47-01/011/2010-409
3.1.65.	вид:	Аренда, Часть лесного участка Подпорожского лесничества: Токарское участковое лесничество квартал № 93 для заготовки древесины
	дата государственной регистрации:	22.11.2010
	номер государственной регистрации:	47-47-01/011/2010-409
	срок, на который установлено ограничение прав и обременение объекта недвижимости:	с 22.11.2010 на 49 лет
	лицо, в пользу которого установлено ограничение прав и обременение объекта недвижимости:	Общество с ограниченной ответственностью "Меся Форест Подпорожье", ИНН: 4711002404
	основание государственной регистрации:	Договор аренды лесного участка от 21.06.2010 №69/3-2010-06, дата регистрации 22.11.2010, №47-47-01/011/2010-409

Государственный регистратор		ФГИС ЕГРН
полное наименование должности	подпись	инициалы, фамилия

М.П.

<b>Земельный участок</b>			
(вид объекта недвижимости)			
Лист № ____ Раздела <b>2</b>	Всего листов раздела <b>2</b> : ____	Всего разделов: ____	Всего листов выписки: ____
<b>16.01.2019 № 99/2019/239258114</b>			
Кадастровый номер:		<b>47:05:0000000:93</b>	
3.1.66.	вид:	Аренда, Части лесного участка Подпорожского лесничества с кадастровым номером 47:05:0000000:93 (учетные номера частей 531-540): Пригородное участковое лесничество, кварталы №№ 19, 20, 21(часть), 29-31, 35-37, 46-50, 55, 62-64, 76-79, 89(часть), 81-86, 102-107, 108-111(части), 112-115, 125-127, 128(часть), 129(часть), 129(часть), 130-140, 152-154, 155-158(части), 159-165, 181-184(части), 185-196 общей площадью 107080000 кв.м для заготовки древесины	
	дата государственной регистрации:	25.11.2016	
	номер государственной регистрации:	47-47/001-47/024/002/2016-50/2	
	срок, на который установлено ограничение прав и обременение объекта недвижимости:	с 25.11.2016 по 24.11.2065	
	лицо, в пользу которого установлено ограничение прав и обременение объекта недвижимости:	Открытое акционерное общество "Лесплитинвест", ИНН: 4712000953	
	основание государственной регистрации:	Договор аренды лесного участка от 08.08.2016 №1/3-2016-08	
3.1.67.	вид:	Аренда, Часть лесного участка Подпорожского лесничества: Красноборское участковое лесничество кв.№№ 77-93, для заготовки древесины	
	дата государственной регистрации:	09.08.2010	
	номер государственной регистрации:	47-47-01/009/2010-341	

	срок, на который установлено ограничение прав и обременение объекта недвижимости:	с 09.08.2010 на 49 лет
	лицо, в пользу которого установлено ограничение прав и обременение объекта недвижимости:	Общество с ограниченной ответственностью "Северо-Западный Лесокомбинат", ИНН: 4711006215
	основание государственной регистрации:	Договор аренды лесного участка от 14.05.2010 №68/3-2010-05, дата регистрации 09.08.2010, №47-47-01/009/2010-341
3.1.68.	вид:	Аренда, Часть лесного участка Подпорожского лесничества: Винницкое участковое лесничество кв.№№ 101, 127-130, 148 для заготовки древесины
	дата государственной регистрации:	09.08.2010
	номер государственной регистрации:	47-47-01/009/2010-341
	срок, на который установлено ограничение прав и обременение объекта недвижимости:	с 09.08.2010 на 49 лет
	лицо, в пользу которого установлено ограничение прав и обременение объекта недвижимости:	Общество с ограниченной ответственностью "Северо-Западный Лесокомбинат", ИНН: 4711006215
	основание государственной регистрации:	Договор аренды лесного участка от 14.05.2010 №68/3-2010-05, дата регистрации 09.08.2010, №47-47-01/009/2010-341

Государственный регистратор		ФГИС ЕГРН
полное наименование должности	подпись	инициалы, фамилия

М.П.

<b>Земельный участок</b>			
(вид объекта недвижимости)			
Лист №	Раздела <b>2</b>	Всего листов раздела <b>2:</b> _____	Всего разделов: _____
16.01.2019 № 99/2019/239258114		Всего листов выписки: _____	
Кадастровый номер:		47:05:0000000:93	
3.1.69.	вид:	Аренда, Часть лесного участка Подпорожского лесничества: Винницкое сельское участковое лесничество кв.№№ 1-13, 44-46, 48, 49, 51, 53-56, 65-70, 74-84, 90-101, 106-123, 132, 133, 142, 154, 163, 166-251, 253-259, 261-270, 273-278, 284-289, 295-297 для заготовки древесины	
	дата государственной регистрации:	09.08.2010	
	номер государственной регистрации:	47-47-01/009/2010-341	
	срок, на который установлено ограничение прав и обременение объекта недвижимости:	с 09.08.2010 на 49 лет	
	лицо, в пользу которого установлено ограничение прав и обременение объекта недвижимости:	Общество с ограниченной ответственностью "Северо-Западный Лесокомбинат", ИНН: 4711006215	
	основание государственной регистрации:	Договор аренды лесного участка от 14.05.2010 №68/3-2010-05, дата регистрации 09.08.2010, №47-47-01/009/2010-341	
3.1.70.	вид:	Аренда, Часть лесного участка Подпорожского лесничества: Гонгинское участковое лесничество кв.№№ 1-13, 22-24, 35-40, 53-57, 66-70, 90-95, 96 (часть), 97 (часть), 102-105, 109-112, 119-124, для заготовки древесины	
	дата государственной регистрации:	09.08.2010	
	номер государственной регистрации:	47-47-01/009/2010-341	
	срок, на который установлено ограничение прав и обременение объекта недвижимости:	с 09.08.2010 на 49 лет	
	лицо, в пользу которого установлено ограничение прав и обременение объекта недвижимости:	Общество с ограниченной ответственностью "Северо-Западный Лесокомбинат", ИНН: 4711006215	
	основание государственной регистрации:	Договор аренды лесного участка от 14.05.2010 №68/3-2010-05, дата регистрации 09.08.2010, №47-47-01/009/2010-341	
3.1.71.	вид:	Аренда, Часть лесного участка Подпорожского лесничества: Винницкое участковое лесничество кварталы: №№117-126, 131-147 для заготовки древесины	
	дата государственной регистрации:	19.07.2010	
	номер государственной регистрации:	47-78-01/009/2010-411	
	срок, на который установлено ограничение прав и обременение объекта недвижимости:	с 19.07.2010 на 49 лет	
	лицо, в пользу которого установлено ограничение прав и обременение объекта недвижимости:	Общество с ограниченной ответственностью "ВИНЛЕС", ИНН: 4711010885	
	основание государственной регистрации:	Договор аренды лесного участка от 14.05.2010 №66/3-2010-05, дата регистрации 19.07.2010, №47-78-01/009/2010-411	



Государственный регистратор		ФГИС ЕГРН
полное наименование должности	подпись	инициалы, фамилия

М.П.

<b>Земельный участок</b>			
(вид объекта недвижимости)			
Лист № ____ Раздела <b>2</b>	Всего листов раздела <b>2</b> : ____	Всего разделов: ____	Всего листов выписки: ____
<b>16.01.2019 № 99/2019/239258114</b>			
Кадастровый номер:		<b>47:05:0000000:93</b>	
3.1.72.	вид:	Аренда, Часть лесного участка Подпорожского лесничества :Винницкое сельское участковое лесничество кварталы: №№124-131, 145-147, 252, 260, 271, 272, 279-283, 290-294 для заготовки древесины	
	дата государственной регистрации:	19.07.2010	
	номер государственной регистрации:	47-78-01/009/2010-411	
	срок, на который установлено ограничение прав и обременение объекта недвижимости:	с 19.07.2010 на 49 лет	
	лицо, в пользу которого установлено ограничение прав и обременение объекта недвижимости:	Общество с ограниченной ответственностью "ВИНЛЕС", ИНН: 4711010885	
	основание государственной регистрации:	Договор аренды лесного участка от 14.05.2010 №66/3-2010-05, дата регистрации 19.07.2010, №47-78-01/009/2010-411	
3.1.73.	вид:	Аренда, Часть лесного участка Подпорожского лесничества Онежского участкового лесничества кварталы №№ 29-31, 64-68, 75-80, 89-95, 103-109, для заготовки древесины.	
	дата государственной регистрации:	26.01.2009	
	номер государственной регистрации:	47-78-01/024/2008-282	
	срок, на который установлено ограничение прав и обременение объекта недвижимости:	с 26.01.2009 до 31.12.2026	
	лицо, в пользу которого установлено ограничение прав и обременение объекта недвижимости:	Общество с ограниченной ответственностью "СОФИД", ИНН: 4711004680	
	основание государственной регистрации:	Договор аренды лесного участка №2-2008-12-78-3 от 10.12.2008г., дата регистрации 26.01.2009г., №47-78-01/024/2008-282	
3.1.74.	вид:	Безвозмездное пользование участком лесного фонда, Заготовка древесины	
	дата государственной регистрации:	30.04.1999	
	номер государственной регистрации:	47-01/00-1/1998-8241	
	срок, на который установлено ограничение прав и обременение объекта недвижимости:	с 30.04.1999 на 5, 0 лет	
	лицо, в пользу которого установлено ограничение прав и обременение объекта недвижимости:	Акционерное общество закрытого типа "Озерское"	
	основание государственной регистрации:		

Государственный регистратор		ФГИС ЕГРН
полное наименование должности	подпись	инициалы, фамилия

М.П.

<b>Земельный участок</b>			
(вид объекта недвижимости)			
Лист № ____ Раздела <b>2</b>	Всего листов раздела <b>2</b> : ____	Всего разделов: ____	Всего листов выписки: ____
<b>16.01.2019 № 99/2019/239258114</b>			
Кадастровый номер:		<b>47:05:0000000:93</b>	
3.1.75.	вид:	Аренда, Часть лесного участка Подпорожского лесничества с кадастровым номером 47:05:0000000:93, Лукинское участковое лесничество, кварталы №№ 1-28, учетные номера частей: №52 площадью 30777кв.м, №53 площадью 28262кв.м, №54 площадью 42419кв.м, №55 площадью 50248кв.м, №56 площадью 53836кв.м, №57 площадью 54586кв.м, №58 площадью 67886кв.м, №59 площадью 85377кв.м, №60 площадью 106353кв.м, №61 площадью 110005кв.м, №62 площадью 623074кв.м, №63 площадью 184863кв.м, №64 площадью 123051кв.м, №65 площадью 280597кв.м, №66 площадью 448738кв.м, №67 площадью 196235кв.м, №68	

		площадью 554346кв.м, №69 площадью 610145кв.м, №70 площадью 665460кв.м, №71 площадью 776671кв.м, №72 площадью 852310кв.м, №73 площадью 1295кв.м, №74 площадью 973236кв.м, №75 площадью 1534464кв.м, №76 площадью 1566040кв.м, №77 площадью 2105477кв.м, №78 площадью 2205243кв.м, №79 площадью 186497кв.м, №80 площадью 2871612кв.м, №81 площадью 2926163кв.м, №82 площадью 37980260кв.м, №83 площадью 4466903кв.м, №84 площадью 4006кв.м, №85 площадью 4073711кв.м, №86 площадью 5544452кв.м, №87 площадью 5671377кв.м, №88 площадью 91277кв.м, №89 площадью 312266кв.м, №90 площадью 381кв.м, №91 площадью 30585кв.м, №92 площадью 3003кв.м, №93 площадью 1454968кв.м, №94 площадью 554201кв.м, №95 площадью 5685кв.м, №96 площадью 133693кв.м, №97 площадью 29332кв.м, №98 площадью 51951кв.м, №99 площадью 56674кв.м, №100 площадью 6186кв.м, №101 площадью 15051кв.м, №102 площадью 20544кв.м, №103 площадью 24616кв.м, №104 площадью 5878150кв.м, общей площадью 58431255 кв.м для заготовки древесины
	дата государственной регистрации:	12.07.2010
	номер государственной регистрации:	47-78-01/009/2010-363
	срок, на который установлено ограничение прав и обременение объекта недвижимости:	с 12.07.2010 по 11.07.2059
	лицо, в пользу которого установлено ограничение прав и обременение объекта недвижимости:	Общество с ограниченной ответственностью "ПЕТРОВЛЕС-ПОДПОРОЖЬЕ", ИНН: 4711002010
	основание государственной регистрации:	Договор аренды лесного участка от 14.05.2010 №67/3-2010-05, дата регистрации 12.07.2010, №47-78-01/009/2010-363
3.1.76.	вид:	Аренда, Часть лесного участка Подпорожского лесничества :Лукинское участковое лесничество кварталы: №№29-182 для заготовки древесины
	дата государственной регистрации:	19.07.2010
	номер государственной регистрации:	47-78-01/009/2010-411
	срок, на который установлено ограничение прав и обременение объекта недвижимости:	с 19.07.2010 на 49 лет
	лицо, в пользу которого установлено ограничение прав и обременение объекта недвижимости:	Общество с ограниченной ответственностью "ВИНЛЕС", ИНН: 4711010885
	основание государственной регистрации:	Договор аренды лесного участка от 14.05.2010 №66/3-2010-05, дата регистрации 19.07.2010, №47-78-01/009/2010-411
3.1.77.	вид:	Аренда, Часть лесного участка Подпорожского лесничества :Курбинское участковое лесничество кварталы: №№ 1-12, 22-47, 55-71, 79-286 для заготовки древесины
	дата государственной регистрации:	19.07.2010
	номер государственной регистрации:	47-78-01/009/2010-411
	срок, на который установлено ограничение прав и обременение объекта недвижимости:	с 19.07.2010 на 49 лет
	лицо, в пользу которого установлено ограничение прав и обременение объекта недвижимости:	Общество с ограниченной ответственностью "ВИНЛЕС", ИНН: 4711010885
	основание государственной регистрации:	Договор аренды лесного участка от 14.05.2010 №66/3-2010-05, дата регистрации 19.07.2010, №47-78-01/009/2010-411

Государственный регистратор		ФГИС ЕГРН
полное наименование должности	подпись	инициалы, фамилия

М.П.

<b>Земельный участок</b>			
(вид объекта недвижимости)			
Лист № ____ Раздела <b>2</b>	Всего листов раздела <b>2</b> : ____	Всего разделов: ____	Всего листов выписки: ____
<b>16.01.2019 № 99/2019/239258114</b>			
Кадастровый номер:		<b>47:05:0000000:93</b>	
3.1.78.	вид:	Аренда, Часть лесного участка Подпорожского лесничества: Немжинское участковое лесничество кварталы: №№91-93, 161, 162 для заготовки древесины	
	дата государственной регистрации:	19.07.2010	
	номер государственной регистрации:	47-78-01/009/2010-411	
	срок, на который установлено ограничение прав и обременение объекта недвижимости:	с 19.07.2010 на 49 лет	
	лицо, в пользу которого установлено ограничение прав и обременение объекта недвижимости:	Общество с ограниченной ответственностью "ВИНЛЕС", ИНН: 4711010885	
	основание государственной регистрации:	Договор аренды лесного участка от 14.05.2010 №66/3-2010-05, дата регистрации 19.07.2010, №47-78-01/009/2010-411	



3.1.79.	вид:	Аренда, Часть лесного участка Подпорожского лесничества: Пригородное участково лесничество квартал №158 (выделы 5, 11, 13), площадью 20000кв.м., для разработки месторождения песка "126 квартал" в Подпорожском районе Ленинградской области.
	дата государственной регистрации:	13.05.2009
	номер государственной регистрации:	47-78-01/002/2009-199
	срок, на который установлено ограничение прав и обременение объекта недвижимости:	с 13.05.2009 до 30.06.2022
	лицо, в пользу которого установлено ограничение прав и обременение объекта недвижимости:	Ленинградское областное государственное предприятие "Лодейнополюское дорожное ремонтно-строительное управление", ИНН: 4709001851
основание государственной регистрации:	Договор аренды лесного участка №13/К-2008-11 от 12.11.2008г., дата регистрации 13.05.2009г., №47-78-01/002/2009-199	
3.1.80.	вид:	Аренда, Часть лесного участка Подпорожского лесничества: Пригородное участковое лесничество, кв. 73 ч.в.27, 40; кв. 94 ч.в. 38; кв. 122 ч.в.39, 40; кв. 144 ч.в. 43; кв. 173 ч.в. 41; кв. 200 ч.в. 43; кв. 206 ч.в. 47, 48; кв. 207 ч.в. 50, 54; кв. 174 ч.в. 40, площадью 86 500 кв.м. для эксплуатации линейного объекта - дороги в муниципальном образовании Подпорожский муниципальный район Ленинградской области.
	дата государственной регистрации:	09.10.2013
	номер государственной регистрации:	47-47-01/009/2013-222
	срок, на который установлено ограничение прав и обременение объекта недвижимости:	с 09.10.2013 по 08.10.2038
	лицо, в пользу которого установлено ограничение прав и обременение объекта недвижимости:	Общество с ограниченной ответственностью "Мандрог", ИНН: 4711006769
основание государственной регистрации:	Договор аренды лесного участка от 29.07.2013 №582/ДС-2013-07, дата регистрации 09.10.2013, №47-47-01/009/2013-222	

Государственный регистратор		ФГИС ЕГРН
полное наименование должности	подпись	инициалы, фамилия

М.П.

<b>Земельный участок</b>			
(вид объекта недвижимости)			
Лист № ____ Раздела <b>2</b>	Всего листов раздела <b>2</b> : ____	Всего разделов: ____	Всего листов выписки: ____
<b>16.01.2019 № 99/2019/239258114</b>			
Кадастровый номер:		<b>47:05:0000000:93</b>	
3.1.81.	вид:	Аренда, Участок лесного фонда Подпорожского лесхоза Свирского лесничества 120 квартал, выделы:5, 8 для проведения изыскательских работ на месторождении "Аэродром-2". Леса 2 группы	
	дата государственной регистрации:	29.12.2003	
	номер государственной регистрации:	47-01/00-12/2003-230	
	срок, на который установлено ограничение прав и обременение объекта недвижимости:	с 29.12.2003 на 1, 0 год	
	лицо, в пользу которого установлено ограничение прав и обременение объекта недвижимости:	Ленинградское областное государственное предприятие "Подпорожское дорожное ремонтно-строительное управление", ИНН: 4711000260	
основание государственной регистрации:	Договор аренды участков лесного фонда от 03.10.2003. Зарегистрирован Учреждением юстиции-Ленинградской областной регистрационной палатой 29.12.2003, номер регистрации 47-01/00-12/2003-230.		
3.1.82.	вид:	Аренда, Часть лесного участка Подпорожского лесничества: Южковское участковое лесничество кв.№№ 77, 84, 111, для заготовки древесины	
	дата государственной регистрации:	09.08.2010	
	номер государственной регистрации:	47-47-01/009/2010-341	
	срок, на который установлено ограничение прав и обременение объекта недвижимости:	с 09.08.2010 на 49 лет	
	лицо, в пользу которого установлено ограничение прав и обременение объекта недвижимости:	Общество с ограниченной ответственностью "Северо-Западный Лесокомбинат", ИНН: 4711006215	
основание государственной регистрации:	Договор аренды лесного участка от 14.05.2010 №68/З-2010-05, дата регистрации 09.08.2010, №47-47-01/009/2010-341		
3.1.83.	вид:	Безвозмездное пользование участком лесного фонда, Побочное лесопользование	
	дата государственной регистрации:	30.04.1999	

номер государственной регистрации:	47-01/00-1/1998-8241-3
срок, на который установлено ограничение прав и обременение объекта недвижимости:	на 5, 0 года
лицо, в пользу которого установлено ограничение прав и обременение объекта недвижимости:	Закрытое акционерное общество "Винницкое", ИНН: 4711001129
основание государственной регистрации:	Договор безвозмездного пользования участками лесного фонда от 15.03.1999.

Государственный регистратор		ФГИС ЕГРН
полное наименование должности	подпись	инициалы, фамилия

М.П.

**Земельный участок**

(вид объекта недвижимости)			
Лист № ____ Раздела <b>2</b>	Всего листов раздела <b>2</b> : ____	Всего разделов: ____	Всего листов выписки: ____

**16.01.2019 № 99/2019/239258114**

Кадастровый номер: **47:05:0000000:93**

3.1.84.	вид:	Безвозмездное пользование участком лесного фонда, Заготовка древесины, побочное лесопользование
	дата государственной регистрации:	19.04.1999
	номер государственной регистрации:	47-01/00-1/1998-8723-5
	срок, на который установлено ограничение прав и обременение объекта недвижимости:	до 31.12.2006
	лицо, в пользу которого установлено ограничение прав и обременение объекта недвижимости:	Закрытое акционерное общество "Подпорожское", ИНН: 4711000277
	основание государственной регистрации:	Дополнительное соглашение от 15.02.2002 года к договору безвозмездного пользования участками лесного фонда от 12.03.1999.; Договор безвозмездного пользования участками лесного фонда от 12.03.1999.
3.1.85.	вид:	Аренда, Лесной участок Подпорожского лесничества Винницкого сельского участкового лесничества в квартале № 13 (выделы 7, 11, 14) площадью 3900 кв.м для строительства и эксплуатации воздушной линии электропередачи напряжением 15 кВ в муниципальном образовании Подпорожский муниципальный район Ленинградской области
	дата государственной регистрации:	22.06.2010
	номер государственной регистрации:	47-78-01/001/2010-499
	срок, на который установлено ограничение прав и обременение объекта недвижимости:	с 22.06.2010 на 49 лет
	лицо, в пользу которого установлено ограничение прав и обременение объекта недвижимости:	Общество с ограниченной ответственностью "Балтик Трейд", ИНН: 7810323250
	основание государственной регистрации:	Договор аренды лесного участка от 19.04.2010 №173/ДС-2010-04, дата регистрации 22.06.2010, №47-78-01/001/2010-499
3.1.86.	вид:	Аренда, Часть лесного участка Подпорожского лесничества: Важинское сельское участковое лесничество квартал № 100 (части выделов 12, 18) площадью 39000 кв.м для разработки месторождения песчано-гравийного материала "Граждановское" в муниципальном образовании Подпорожский муниципальный район Ленинградской области
	дата государственной регистрации:	21.04.2011
	номер государственной регистрации:	47-47-01/002/2011-229
	срок, на который установлено ограничение прав и обременение объекта недвижимости:	с 21.04.2011 по 31.12.2021
	лицо, в пользу которого установлено ограничение прав и обременение объекта недвижимости:	Закрытое акционерное общество "Важинский гравийно-щебеночный завод", ИНН: 4711000100
	основание государственной регистрации:	Договор аренды лесного участка от 21.10.2010 №88/К-2010-10, дата регистрации 21.04.2011, №47-47-01/002/2011-229

Государственный регистратор		ФГИС ЕГРН
полное наименование должности	подпись	инициалы, фамилия

М.П.

**Земельный участок**



(вид объекта недвижимости)			
Лист №	Раздела <b>2</b>	Всего листов раздела <b>2</b> : _____	Всего разделов: _____
<b>16.01.2019 № 99/2019/239258114</b>			
Кадастровый номер:		<b>47:05:0000000:93</b>	
3.1.87.	вид:	Аренда, Части лесного участка Подпорожского лесничества Пертозерское участковое лесничество : участок №1 в кварталах №№ 88 (часть), 89 (часть), 105, 106, 109 (часть), 110, 129 (часть), с кадастровым номером 47:05:0000000:93/1, площадью 9177457 кв.м.; участок №2 в кварталах № 1-14, 16-28, 31-48, 53-65, 66 (часть), 68-72, 73 (часть), 77 (часть), 78 (часть), 79 (часть), с кадастровым номером 47:05:0000000:92/2, площадью 106013508 кв.м.; участок №3 в кварталах №49 (часть), 50-52, 66 (часть), 67, 75, 76, 88 (часть), 89 (часть), с кадастровым номером 47:05:0000000:93/3, площадью 17072655 кв.м.; участок №4 в квартале №15 с кадастровым номером 47:05:0000000:93/4, площадью 869862 кв.м.; участок № 5 в кварталах №29, 30 с кадастровым номером 47:05:0000000:93/5, площадью 4350651 кв.м., участок №6 в квартале №74 (часть) с кадастровым номером 47:05:0000000:93/6, площадью 125595 кв.м., участок №7 в квартале №49 (часть) с кадастровым номером 47:05:0000000:93/7, площадью 406663 кв.м.; участок №8 в кварталах 73 (часть), 74 (часть), 77 (часть), 78 (часть), 79 (часть), 80-84, 85 (часть), 86 (часть), 87, 88 (часть), 90-104, 107, 108, 109 (часть), 111-128, 129 (часть), 130-155 с кадастровым номером 47:05:0000000:93/8, площадью 176438006 кв.м.; участок №9 в кварталах 85 (часть), 86 (часть) с кадастровым номером 47:05:0000000:93/9, площадью 105602 кв.м. для заготовки древесины (общая площадь - 314560000 кв.м)	
	дата государственной регистрации:	29.12.2016	
	номер государственной регистрации:	47-47/001-47/024/002/2016-94/4	
	срок, на который установлено ограничение прав и обременение объекта недвижимости:	с 29.01.2009 по 31.12.2055	
	лицо, в пользу которого установлено ограничение прав и обременение объекта недвижимости:	Общество с ограниченной ответственностью "СВИРЬЛЕС", ИНН: 4711004916	
основание государственной регистрации:	Договор аренды лесного участка №2-2008-12-132-3 от 16.12.2008, дата регистрации 29.01.2009 №47-78-01/026/2008-255; Дополнительное соглашение от 16.12.2016 года к Договору аренды лесного участка №2-2008-12-132-3 от 16.12.2008 г.		
3.1.88.	вид:	Аренда, Части лесного участка Подпорожского лесничества с кадастровым номером 47:05:0000000:93 Красноборское участковое лесничество, квартал №18 (часть выдела 4), общей площадью 26800 кв.м для разработки Щелейкинского месторождения строительного камня (габбро-долеритов) в муниципальном образовании Подпорожский муниципальный район Ленинградской области	
	дата государственной регистрации:	26.12.2016	
	номер государственной регистрации:	47-47/001-47/024/002/2016-92/2	
	срок, на который установлено ограничение прав и обременение объекта недвижимости:	с 26.12.2016 по 31.12.2019	
	лицо, в пользу которого установлено ограничение прав и обременение объекта недвижимости:	Общество с ограниченной ответственностью "Карьер-Щелейки", ИНН: 4711004338	
основание государственной регистрации:	Договор аренды лесного участка от 17.10.2016 №261/К-2016-10, выдавший орган: Общество с ограниченной ответственностью "Карьер-Щелейки"		
3.1.89.	вид:	Аренда, Часть лесного участка Подпорожского лесничества: Юксовское участковое лесничество, кварталы №№ 85 (части выделов 15.1, 16, 16.2, 18, 19, выделы 19.1, 20.1), № 86 (части выделов 18, 19, 22, 22.1, 33) площадью 224000 кв.м для разработки месторождения кварцито-песчаников на участке недр "Центральный" в муниципальном образовании Подпорожский муниципальный район Ленинградской области	
	дата государственной регистрации:	23.01.2012	
	номер государственной регистрации:	47-47-01/011/2011-144	
	срок, на который установлено ограничение прав и обременение объекта недвижимости:	с 23.01.2012 по 29.11.2026	
	лицо, в пользу которого установлено ограничение прав и обременение объекта недвижимости:	Общество с ограниченной ответственностью "ПОДПОРОЖСКИЕ КВАРЦИТЫ", ИНН: 4711006046	
основание государственной регистрации:	Договор аренды лесного участка от 05.10.2011 №107/К-2011-10, дата регистрации 23.01.2012, №47-47-01/011/2011-144		

Государственный регистратор		ФГИС ЕГРН
полное наименование должности	подпись	инициалы, фамилия

М.П.

Земельный участок			
(вид объекта недвижимости)			
Лист №	Раздела <b>2</b>	Всего листов раздела <b>2</b> : _____	Всего разделов: _____
<b>16.01.2019 № 99/2019/239258114</b>			

Кадастровый номер:		47:05:0000000:93
3.1.90.	вид:	Аренда, Участок лесного фонда Подпорожского сельского лесхоза Винницкого лесничества
	дата государственной регистрации:	14.10.2003
	номер государственной регистрации:	47-01/00-6/2003-287
	срок, на который установлено ограничение прав и обременение объекта недвижимости:	с 14.10.2003 до 01.01.2008
	лицо, в пользу которого установлено ограничение прав и обременение объекта недвижимости:	Общество с ограниченной ответственностью "ПЁЛЕ", ИНН: 4711003849
	основание государственной регистрации:	
3.1.91.	вид:	Аренда, Участок лесного фонда Вознесенского лесхоза Онежского лесничества 69-72, 81-85, 96-101, 110-137 кварталы. Леса 1 и 2 группы для осуществления заготовки древесины, защитные полосы
	дата государственной регистрации:	21.10.2003
	номер государственной регистрации:	47-01/00-6/2003-268
	срок, на который установлено ограничение прав и обременение объекта недвижимости:	с 21.10.2003 до 31.12.2007
	лицо, в пользу которого установлено ограничение прав и обременение объекта недвижимости:	Общество с ограниченной ответственностью "Свирь", ИНН: 4711003711
	основание государственной регистрации:	Договор аренды участков лесного фонда №48 от 11.08.2003. Зарегистрирован Учреждением юстиции-Ленинградской областной регистрационной палатой 21.10.2003, номер регистрации 47-01/00-6/2003-268.
3.1.92.	вид:	Аренда, Лесной участок Подпорожского лесничества Свирского участкового лесничества в кварталах №№ 117, 134, 145 площадью 0, 84545 для эксплуатации линии питающих фидеров контактной сети на станции Свирь в муниципальном образовании Подпорожский муниципальный район Ленинградской области
	дата государственной регистрации:	13.05.2009
	номер государственной регистрации:	47-78-01/023/2008-089
	срок, на который установлено ограничение прав и обременение объекта недвижимости:	с 13.05.2009 на 49 лет
	лицо, в пользу которого установлено ограничение прав и обременение объекта недвижимости:	Открытое акционерное общество "Российские железные дороги", ИНН: 7708503727
	основание государственной регистрации:	Договор аренды лесного участка №75-2008-08 от 21.08.2008г., дата регистрации 13.05.2009г., №47-78-01/023/2008-089

Государственный регистратор		ФГИС ЕГРН
полное наименование должности	подпись	инициалы, фамилия

М.П.

<b>Земельный участок</b>			
(вид объекта недвижимости)			
Лист № <u>   </u> Раздела <u>2</u>	Всего листов раздела <u>2</u> : <u>   </u>	Всего разделов: <u>   </u>	Всего листов выписки: <u>   </u>
<b>16.01.2019 № 99/2019/239258114</b>			
Кадастровый номер:		47:05:0000000:93	
3.1.93.	вид:	Аренда, Лесной участок Подпорожского лесничества Пригородного участкового лесничества в квартале №5 выдел 4 (часть), площадью 50000 кв.м., для разработки месторождения песка и песчано-гравийного материала "Толстое" в муниципальном образовании Подпорожский муниципальный район Ленинградской области	
	дата государственной регистрации:	01.03.2010	
	номер государственной регистрации:	47-78-01/001/2010-124	
	срок, на который установлено ограничение прав и обременение объекта недвижимости:	с 01.03.2010 до 31.12.2012	
	лицо, в пользу которого установлено ограничение прав и обременение объекта недвижимости:	Закрытое акционерное общество "Погранское объединение карьеров", ИНН: 4711000333	
	основание государственной регистрации:	Договор аренды лесного участка от 25.12.2009 №63/К-2009-12, дата регистрации 01.03.2010, №47-78-01/001/2010-124	
3.1.94.	вид:	Аренда, Лесной участок Подпорожского лесничества Токарского участкового лесничества квартал №61(выдел 6), площадью 500кв.м., для строительства и эксплуатации линии связи в Подпорожском районе Ленинградской области.	
	дата государственной регистрации:	07.08.2009	



	номер государственной регистрации:	47-78-01/014/2009-371
	срок, на который установлено ограничение прав и обременение объекта недвижимости:	с 07.08.2009 на 49 лет.
	лицо, в пользу которого установлено ограничение прав и обременение объекта недвижимости:	Публичное акционерное общество "Мобильные ТелеСистемы ", ИНН: 7740000076
	основание государственной регистрации:	Договор аренды лесного участка от 12.11.2008 №96-2008-11, дата регистрации 07.08.2009, №47-78-01/014/2009-371
3.1.95.	вид:	Аренда, Лесной участок Подпорожского лесничества Важинского сельского участкового лесничества кварталы №№ 1-12, 21-31, 40-42, 49-51, 59, 69, 70, 176-180, площадью 7378000кв.м., для заготовки древесины.
	дата государственной регистрации:	16.04.2009
	номер государственной регистрации:	47-78-01/026/2008-025
	срок, на который установлено ограничение прав и обременение объекта недвижимости:	с 16.04.2009 до 31.12.2055
	лицо, в пользу которого установлено ограничение прав и обременение объекта недвижимости:	Общество с ограниченной ответственностью "Древпром", ИНН: 4711004659
	основание государственной регистрации:	Договор аренды лесного участка №2-2008-12-48-3 от 08.12.2008г., дата регистрации 16.04.2009г., №47-78-01/026/2008-025

Государственный регистратор		ФГИС ЕГРН
полное наименование должности	подпись	инициалы, фамилия

М.П.

<b>Земельный участок</b>			
(вид объекта недвижимости)			
Лист № ____ Раздела <b>2</b>	Всего листов раздела <b>2</b> : ____	Всего разделов: ____	Всего листов выписки: ____
<b>16.01.2019 № 99/2019/239258114</b>			
Кадастровый номер:		<b>47:05:0000000:93</b>	
3.1.96.	вид:	Аренда, Участок лесного фонда Подпорожского сельского лесхоза Винницкого лесничества в кварталах: 247-251, 253-259, 261-270, 273-276. Для осуществления заготовки древесины по главному пользованию. Леса 1 и 2 группы	
	дата государственной регистрации:	13.10.2003	
	номер государственной регистрации:	47-01/00-6/2003-286	
	срок, на который установлено ограничение прав и обременение объекта недвижимости:	с 13.10.2003 до 01.01.2008	
	лицо, в пользу которого установлено ограничение прав и обременение объекта недвижимости:	Общество с ограниченной ответственностью "Древпром", ИНН: 4711004659	
	основание государственной регистрации:	Договор аренды участков лесного фонда №38 от 03.06.2003. Зарегистрирован Учреждением юстиции-Ленинградской областной регистрационной палатой 13.10.2003, номер регистрации 47-01/00-6/2003-286.	
3.1.97.	вид:	Аренда, Участок лесного фонда Подпорожского сельского лесхоза Винницкого лесничества 184-246, 284-286, 295-297 кварталы	
	дата государственной регистрации:	01.07.2002	
	номер государственной регистрации:	47-01/00-5/2002-248	
	срок, на который установлено ограничение прав и обременение объекта недвижимости:	с 01.07.2002 до 31.12.2006	
	лицо, в пользу которого установлено ограничение прав и обременение объекта недвижимости:	Акционерное общество закрытого типа "Петровлес-Подпорожье"	
	основание государственной регистрации:	Договор аренды участков лесного фонда №31 от 21.03.2002.	
3.1.98.	вид:	Аренда, Часть лесного участка Подпорожского лесничества: Важинское сельское участковое лесничество квартал № 80 (выдел 48) площадью 18000 кв.м для осуществления рекреационной деятельности	
	дата государственной регистрации:	01.10.2010	
	номер государственной регистрации:	47-47-01/011/2010-178	
	срок, на который установлено ограничение прав и обременение объекта недвижимости:	с 01.10.2010 на 49 лет	
	лицо, в пользу которого установлено ограничение прав и обременение объекта недвижимости:	Общество с ограниченной ответственностью "СТОРа", ИНН: 4711009015	











12	4043710	Иные ограничения (обременения) прав, Временные. Дата истечения срока действия временного характера - 15.09.2017
13	52936613	Иные ограничения (обременения) прав, Временные. Дата истечения срока действия временного характера - 15.09.2017
14	15501	Иные ограничения (обременения) прав, Временные. Дата истечения срока действия временного характера - 15.09.2017
15	319762098	Иные ограничения (обременения) прав, Временные. Дата истечения срока действия временного характера - 15.09.2017

Государственный регистратор		ФГИС ЕГРН
полное наименование должности	подпись	инициалы, фамилия

М.П.

Раздел 4.1

**Выписка из Единого государственного реестра недвижимости об объекте недвижимости  
Сведения о частях земельного участка**

<b>Земельный участок</b>			
(вид объекта недвижимости)			
Лист № ____ Раздела <b>4.1</b>	Всего листов раздела <b>4.1</b> : ____	Всего разделов: ____	Всего листов выписки: ____
<b>16.01.2019 № 99/2019/239258114</b>			
Кадастровый номер:		<b>47:05:0000000:93</b>	

Учетный номер части	Площадь (м <sup>2</sup> )	Содержание ограничения в использовании или ограничения права на объект недвижимости или обременения объекта недвижимости
1	2	3
16	11348932	Аренда (в том числе, субаренда), Временные. Дата истечения срока действия временного характера - 15.09.2017
17	213741154	Аренда (в том числе, субаренда), ООО "Метя Форест Подпорожье"
18	133785383	Аренда (в том числе, субаренда), ООО "Метя Форест Подпорожье"
19	4337936	Аренда (в том числе, субаренда), ООО "Метя Форест Подпорожье"
20	23166595	Аренда (в том числе, субаренда), ООО "Метя Форест Подпорожье"
21	564570	Аренда (в том числе, субаренда), ООО "Метя Форест Подпорожье"
22	56646	Аренда (в том числе, субаренда), ООО "Метя Форест Подпорожье"
23	33073409	Аренда (в том числе, субаренда), ООО "Метя Форест Подпорожье"
24	49772712	Аренда (в том числе, субаренда), ООО "Метя Форест Подпорожье"
25	124992201	Аренда (в том числе, субаренда), ООО "Метя Форест Подпорожье"
26	146530	Аренда (в том числе, субаренда), ООО "Метя Форест Подпорожье"
27	4365818	Аренда (в том числе, субаренда), ООО "Метя Форест Подпорожье"
28	224083414	Аренда (в том числе, субаренда), ООО "Метя Форест Подпорожье"
29	8301306	Аренда (в том числе, субаренда), ООО "Метя Форест Подпорожье"
30	22555365	Аренда (в том числе, субаренда), ООО "Метя Форест Подпорожье"

Государственный регистратор		ФГИС ЕГРН
полное наименование должности	подпись	инициалы, фамилия

М.П.

Раздел 4.1

**Выписка из Единого государственного реестра недвижимости об объекте недвижимости  
Сведения о частях земельного участка**

<b>Земельный участок</b>
(вид объекта недвижимости)

Лист № ____ Раздела <b>4.1</b>	Всего листов раздела <b>4.1</b> : ____	Всего разделов: ____	Всего листов выписки: ____
<b>16.01.2019 № 99/2019/239258114</b>			
Кадастровый номер:		<b>47:05:0000000:93</b>	

Учетный номер части	Площадь (м <sup>2</sup> )	Содержание ограничения в использовании или ограничения права на объект недвижимости или обременения объекта недвижимости
1	2	3
31	30375358	Аренда (в том числе, субаренда), ООО "Метя Форест Подпорожье"
32	119312180	Аренда (в том числе, субаренда), ООО "Метя Форест Подпорожье"
33	458942	Аренда (в том числе, субаренда), ООО "Метя Форест Подпорожье"
34	17299	Аренда (в том числе, субаренда), ООО "Метя Форест Подпорожье"
35	38161338	Аренда (в том числе, субаренда), ООО "Метя Форест Подпорожье"
36	24953016	Аренда (в том числе, субаренда), ООО "Метя Форест Подпорожье"
37	17773746	Аренда (в том числе, субаренда), ООО "Метя Форест Подпорожье"
38	32686743	Аренда (в том числе, субаренда), ООО "Метя Форест Подпорожье"
39	134272102	Аренда (в том числе, субаренда), ООО "Метя Форест Подпорожье"
40	203513271	Аренда (в том числе, субаренда), ООО "Метя Форест Подпорожье"
41	27723055	Аренда (в том числе, субаренда), ООО "Метя Форест Подпорожье"
42	56975	Аренда (в том числе, субаренда), ООО "Метя Форест Подпорожье"
43	835688	Аренда (в том числе, субаренда), ООО "Метя Форест Подпорожье"
44	7295683	Аренда (в том числе, субаренда), ООО "Метя Форест Подпорожье"
45	30507336	Аренда (в том числе, субаренда), ООО "Метя Форест Подпорожье"

Государственный регистратор		ФГИС ЕГРН
полное наименование должности	подпись	инициалы, фамилия

М.П.

Раздел 4.1

**Выписка из Единого государственного реестра недвижимости об объекте недвижимости  
Сведения о частях земельного участка**

<b>Земельный участок</b>			
(вид объекта недвижимости)			
Лист № ____ Раздела <b>4.1</b>	Всего листов раздела <b>4.1</b> : ____	Всего разделов: ____	Всего листов выписки: ____
<b>16.01.2019 № 99/2019/239258114</b>			
Кадастровый номер:		<b>47:05:0000000:93</b>	

Учетный номер части	Площадь (м <sup>2</sup> )	Содержание ограничения в использовании или ограничения права на объект недвижимости или обременения объекта недвижимости
1	2	3
46	1110795	Аренда (в том числе, субаренда), ООО "Метя Форест Подпорожье"
47	122278556	Аренда (в том числе, субаренда), ООО "Метя Форест Подпорожье"
48	28078688	Аренда (в том числе, субаренда), ООО "Метя Форест Подпорожье"
49	12909352	Аренда (в том числе, субаренда), ООО "Метя Форест Подпорожье"
50	54981465	Аренда (в том числе, субаренда), ООО "Метя Форест Подпорожье"
51	43770579	Аренда (в том числе, субаренда), ООО "Метя Форест Подпорожье"
52	30777	Иные ограничения (обременения) прав, Временные. Дата истечения срока действия временного характера - 20.06.2018
53	28262	Иные ограничения (обременения) прав, Временные. Дата истечения срока действия временного характера - 20.06.2018



54	42419	Иные ограничения (обременения) прав, Временные. Дата истечения срока действия временного характера - 20.06.2018
55	50248	Иные ограничения (обременения) прав, Временные. Дата истечения срока действия временного характера - 20.06.2018
56	53836	Иные ограничения (обременения) прав, Временные. Дата истечения срока действия временного характера - 20.06.2018
57	54586	Иные ограничения (обременения) прав, Временные. Дата истечения срока действия временного характера - 20.06.2018
58	67886	Иные ограничения (обременения) прав, Временные. Дата истечения срока действия временного характера - 20.06.2018
59	85377	Иные ограничения (обременения) прав, Временные. Дата истечения срока действия временного характера - 20.06.2018
60	106353	Иные ограничения (обременения) прав, Временные. Дата истечения срока действия временного характера - 20.06.2018

Государственный регистратор		ФГИС ЕГРН
полное наименование должности	подпись	инициалы, фамилия

М.П.

Раздел 4.1

**Выписка из Единого государственного реестра недвижимости об объекте недвижимости  
Сведения о частях земельного участка**

<b>Земельный участок</b>			
(вид объекта недвижимости)			
Лист № ____ Раздела <b>4.1</b>	Всего листов раздела <b>4.1</b> : ____	Всего разделов: ____	Всего листов выписки: ____
<b>16.01.2019 № 99/2019/239258114</b>			
Кадастровый номер:		<b>47:05:0000000:93</b>	

Учетный номер части	Площадь (м <sup>2</sup> )	Содержание ограничения в использовании или ограничения права на объект недвижимости или обременения объекта недвижимости
1	2	3
61	117005	Иные ограничения (обременения) прав, Временные. Дата истечения срока действия временного характера - 20.06.2018
62	6230740	Иные ограничения (обременения) прав, Временные. Дата истечения срока действия временного характера - 20.06.2018
63	184863	Иные ограничения (обременения) прав, Временные. Дата истечения срока действия временного характера - 20.06.2018
64	123051	Иные ограничения (обременения) прав, Временные. Дата истечения срока действия временного характера - 20.06.2018
65	280597	Иные ограничения (обременения) прав, Временные. Дата истечения срока действия временного характера - 20.06.2018
66	448738	Иные ограничения (обременения) прав, Временные. Дата истечения срока действия временного характера - 20.06.2018
67	196235	Иные ограничения (обременения) прав, Временные. Дата истечения срока действия временного характера - 20.06.2018
68	554346	Иные ограничения (обременения) прав, Временные. Дата истечения срока действия временного характера - 20.06.2018
69	610145	Иные ограничения (обременения) прав, Временные. Дата истечения срока действия временного характера - 20.06.2018
70	665460	Иные ограничения (обременения) прав, Временные. Дата истечения срока действия временного характера - 20.06.2018
71	786671	Иные ограничения (обременения) прав, Временные. Дата истечения срока действия временного характера - 20.06.2018
72	852310	Иные ограничения (обременения) прав, Временные. Дата истечения срока действия временного характера - 20.06.2018
73	1295	Иные ограничения (обременения) прав, Временные. Дата истечения срока действия временного характера - 20.06.2018
74	973236	Иные ограничения (обременения) прав, Временные. Дата истечения срока действия временного характера - 20.06.2018
75	1534464	Иные ограничения (обременения) прав, Временные. Дата истечения срока действия временного характера - 20.06.2018

Государственный регистратор		ФГИС ЕГРН
полное наименование должности	подпись	инициалы, фамилия

М.П.

Раздел 4.1

**Выписка из Единого государственного реестра недвижимости об объекте недвижимости**

### Сведения о частях земельного участка

<b>Земельный участок</b>			
(вид объекта недвижимости)			
Лист № <u>    </u> Раздела <b>4.1</b>	Всего листов раздела <b>4.1</b> : <u>    </u>	Всего разделов: <u>    </u>	Всего листов выписки: <u>    </u>
<b>16.01.2019 № 99/2019/239258114</b>			
Кадастровый номер:		<b>47:05:0000000:93</b>	

Учетный номер части	Площадь (м <sup>2</sup> )	Содержание ограничения в использовании или ограничения права на объект недвижимости или обременения объекта недвижимости
1	2	3
76	1566040	Иные ограничения (обременения) прав, Временные. Дата истечения срока действия временного характера - 20.06.2018
77	2105477	Иные ограничения (обременения) прав, Временные. Дата истечения срока действия временного характера - 20.06.2018
78	2205243	Иные ограничения (обременения) прав, Временные. Дата истечения срока действия временного характера - 20.06.2018
79	186794	Иные ограничения (обременения) прав, Временные. Дата истечения срока действия временного характера - 20.06.2018
80	2871612	Иные ограничения (обременения) прав, Временные. Дата истечения срока действия временного характера - 20.06.2018
81	2926163	Иные ограничения (обременения) прав, Временные. Дата истечения срока действия временного характера - 20.06.2018
82	3798026	Иные ограничения (обременения) прав, Временные. Дата истечения срока действия временного характера - 20.06.2018
83	4466903	Иные ограничения (обременения) прав, Временные. Дата истечения срока действия временного характера - 20.06.2018
84	4006	Иные ограничения (обременения) прав, Временные. Дата истечения срока действия временного характера - 20.06.2018
85	4073711	Иные ограничения (обременения) прав, Временные. Дата истечения срока действия временного характера - 20.06.2018
86	5544452	Иные ограничения (обременения) прав, Временные. Дата истечения срока действия временного характера - 20.06.2018
87	5671377	Иные ограничения (обременения) прав, Временные. Дата истечения срока действия временного характера - 20.06.2018
88	91277	Иные ограничения (обременения) прав, Временные. Дата истечения срока действия временного характера - 20.06.2018
89	312266	Иные ограничения (обременения) прав, Временные. Дата истечения срока действия временного характера - 20.06.2018
90	381	Иные ограничения (обременения) прав, Временные. Дата истечения срока действия временного характера - 20.06.2018

Государственный регистратор		ФГИС ЕГРН
полное наименование должности	подпись	инициалы, фамилия

М.П.

Раздел 4.1

### Выписка из Единого государственного реестра недвижимости об объекте недвижимости Сведения о частях земельного участка

<b>Земельный участок</b>			
(вид объекта недвижимости)			
Лист № <u>    </u> Раздела <b>4.1</b>	Всего листов раздела <b>4.1</b> : <u>    </u>	Всего разделов: <u>    </u>	Всего листов выписки: <u>    </u>
<b>16.01.2019 № 99/2019/239258114</b>			
Кадастровый номер:		<b>47:05:0000000:93</b>	

Учетный номер части	Площадь (м <sup>2</sup> )	Содержание ограничения в использовании или ограничения права на объект недвижимости или обременения объекта недвижимости
1	2	3
91	30585	Иные ограничения (обременения) прав, Временные. Дата истечения срока действия временного характера - 20.06.2018
92	3003	Иные ограничения (обременения) прав, Временные. Дата истечения срока действия временного характера - 20.06.2018
93	1454968	Иные ограничения (обременения) прав, Временные. Дата истечения срока действия временного характера - 20.06.2018
94	554201	Иные ограничения (обременения) прав, Временные. Дата истечения срока действия временного характера - 20.06.2018



95	5685	Иные ограничения (обременения) прав, Временные. Дата истечения срока действия временного характера - 20.06.2018
96	133693	Иные ограничения (обременения) прав, Временные. Дата истечения срока действия временного характера - 20.06.2018
97	293320	Иные ограничения (обременения) прав, Временные. Дата истечения срока действия временного характера - 20.06.2018
98	51951	Иные ограничения (обременения) прав, Временные. Дата истечения срока действия временного характера - 20.06.2018
99	56674	Иные ограничения (обременения) прав, Временные. Дата истечения срока действия временного характера - 20.06.2018
100	6186	Иные ограничения (обременения) прав, Временные. Дата истечения срока действия временного характера - 20.06.2018
101	15051	Иные ограничения (обременения) прав, Временные. Дата истечения срока действия временного характера - 20.06.2018
102	20544	Иные ограничения (обременения) прав, Временные. Дата истечения срока действия временного характера - 20.06.2018
103	24616	Иные ограничения (обременения) прав, Временные. Дата истечения срока действия временного характера - 20.06.2018
104	5878150	Иные ограничения (обременения) прав, Временные. Дата истечения срока действия временного характера - 20.06.2018
105	951593	Иные ограничения (обременения) прав, Временные. Дата истечения срока действия временного характера - 11.10.2019

Государственный регистратор		ФГИС ЕГРН
полное наименование должности	подпись	инициалы, фамилия

М.П.

Раздел 4.1

**Выписка из Единого государственного реестра недвижимости об объекте недвижимости  
Сведения о частях земельного участка**

<b>Земельный участок</b>			
(вид объекта недвижимости)			
Лист №	Раздела <b>4.1</b>	Всего листов раздела <b>4.1</b> : _____	Всего разделов: _____
<b>16.01.2019 № 99/2019/239258114</b>			
Кадастровый номер:		<b>47:05:0000000:93</b>	

Учетный номер части	Площадь (м <sup>2</sup> )	Содержание ограничения в использовании или ограничения права на объект недвижимости или обременения объекта недвижимости
1	2	3
106	1765868	Иные ограничения (обременения) прав, Временные. Дата истечения срока действия временного характера - 11.10.2019
107	20668029	Иные ограничения (обременения) прав, Временные. Дата истечения срока действия временного характера - 11.10.2019
108	16037015	Иные ограничения (обременения) прав, Временные. Дата истечения срока действия временного характера - 11.10.2019
109	655605	Иные ограничения (обременения) прав, Временные. Дата истечения срока действия временного характера - 11.10.2019
110	26188	Иные ограничения (обременения) прав, Временные. Дата истечения срока действия временного характера - 11.10.2019
111	96611	Иные ограничения (обременения) прав, Временные. Дата истечения срока действия временного характера - 11.10.2019
112	584310	Иные ограничения (обременения) прав, Временные. Дата истечения срока действия временного характера - 11.10.2019
113	201014	Иные ограничения (обременения) прав, Временные. Дата истечения срока действия временного характера - 11.10.2019
114	89004	Иные ограничения (обременения) прав, Временные. Дата истечения срока действия временного характера - 11.10.2019
115	2025	Иные ограничения (обременения) прав, Временные. Дата истечения срока действия временного характера - 11.10.2019
116	556190	Иные ограничения (обременения) прав, Временные. Дата истечения срока действия временного характера - 11.10.2019
117	6447	Иные ограничения (обременения) прав, Временные. Дата истечения срока действия временного характера - 11.10.2019
118	4668	Иные ограничения (обременения) прав, Временные. Дата истечения срока действия временного характера - 11.10.2019
119	9790	Иные ограничения (обременения) прав, Временные. Дата истечения срока действия временного характера - 11.10.2019
120	67402	Иные ограничения (обременения) прав, Временные. Дата истечения срока действия временного характера - 11.10.2019

Государственный регистратор		ФГИС ЕГРН
полное наименование должности	подпись	инициалы, фамилия

М.П.

Раздел 4.1

Выписка из Единого государственного реестра недвижимости об объекте недвижимости  
Сведения о частях земельного участка

<b>Земельный участок</b>			
(вид объекта недвижимости)			
Лист № _____ Раздела <b>4.1</b>	Всего листов раздела <b>4.1</b> : _____	Всего разделов: _____	Всего листов выписки: _____
<b>16.01.2019 № 99/2019/239258114</b>			
Кадастровый номер:		<b>47:05:0000000:93</b>	

Учетный номер части	Площадь (м <sup>2</sup> )	Содержание ограничения в использовании или ограничения права на объект недвижимости или обременения объекта недвижимости
1	2	3
121	122201	Иные ограничения (обременения) прав, Временные. Дата истечения срока действия временного характера - 11.10.2019
122	25449	Иные ограничения (обременения) прав, Временные. Дата истечения срока действия временного характера - 11.10.2019
123	3472759	Иные ограничения (обременения) прав, Временные. Дата истечения срока действия временного характера - 11.10.2019
124	1841005	Иные ограничения (обременения) прав, Временные. Дата истечения срока действия временного характера - 11.10.2019
125	190289505	Иные ограничения (обременения) прав, Временные. Дата истечения срока действия временного характера - 11.10.2019
126	2145834	Иные ограничения (обременения) прав, Временные. Дата истечения срока действия временного характера - 11.10.2019
127	78484	Иные ограничения (обременения) прав, Временные. Дата истечения срока действия временного характера - 11.10.2019
128	5710	Иные ограничения (обременения) прав, Временные. Дата истечения срока действия временного характера - 11.10.2019
129	35325	Иные ограничения (обременения) прав, Временные. Дата истечения срока действия временного характера - 11.10.2019
130	5143	Иные ограничения (обременения) прав, Временные. Дата истечения срока действия временного характера - 11.10.2019
131	20071	Иные ограничения (обременения) прав, Временные. Дата истечения срока действия временного характера - 11.10.2019
132	2596960	Иные ограничения (обременения) прав, Временные. Дата истечения срока действия временного характера - 11.10.2019
133	18096	Иные ограничения (обременения) прав, Временные. Дата истечения срока действия временного характера - 11.10.2019
134	27786	Иные ограничения (обременения) прав, Временные. Дата истечения срока действия временного характера - 11.10.2019
135	1692145	Иные ограничения (обременения) прав, Временные. Дата истечения срока действия временного характера - 11.10.2019

Государственный регистратор		ФГИС ЕГРН
полное наименование должности	подпись	инициалы, фамилия

М.П.

Раздел 4.1

Выписка из Единого государственного реестра недвижимости об объекте недвижимости  
Сведения о частях земельного участка

<b>Земельный участок</b>			
(вид объекта недвижимости)			
Лист № _____ Раздела <b>4.1</b>	Всего листов раздела <b>4.1</b> : _____	Всего разделов: _____	Всего листов выписки: _____
<b>16.01.2019 № 99/2019/239258114</b>			
Кадастровый номер:		<b>47:05:0000000:93</b>	

Учетный номер части	Площадь (м <sup>2</sup> )	Содержание ограничения в использовании или ограничения права на объект недвижимости или обременения объекта недвижимости
1	2	3
136	255697	Иные ограничения (обременения) прав, Временные. Дата истечения срока действия временного характера - 11.10.2019



137	2019504	Иные ограничения (обременения) прав, Временные. Дата истечения срока действия временного характера - 11.10.2019
138	1330763	Иные ограничения (обременения) прав, Временные. Дата истечения срока действия временного характера - 11.10.2019
139	396028	Иные ограничения (обременения) прав, Временные. Дата истечения срока действия временного характера - 11.10.2019
140	1070628	Иные ограничения (обременения) прав, Временные. Дата истечения срока действия временного характера - 11.10.2019
141	194608	Иные ограничения (обременения) прав, Временные. Дата истечения срока действия временного характера - 11.10.2019
142	14973	Иные ограничения (обременения) прав, Временные. Дата истечения срока действия временного характера - 11.10.2019
143	822396	Иные ограничения (обременения) прав, Временные. Дата истечения срока действия временного характера - 11.10.2019
144	362077	Иные ограничения (обременения) прав, Временные. Дата истечения срока действия временного характера - 11.10.2019
145	171626	Иные ограничения (обременения) прав, Временные. Дата истечения срока действия временного характера - 11.10.2019
146	1819806	Иные ограничения (обременения) прав, Временные. Дата истечения срока действия временного характера - 11.10.2019
147	1120037	Иные ограничения (обременения) прав, Временные. Дата истечения срока действия временного характера - 11.10.2019
148	1587720	Иные ограничения (обременения) прав, Временные. Дата истечения срока действия временного характера - 11.10.2019
149	220970	Иные ограничения (обременения) прав, Временные. Дата истечения срока действия временного характера - 11.10.2019
150	151801	Иные ограничения (обременения) прав, Временные. Дата истечения срока действия временного характера - 11.10.2019

Государственный регистратор		ФГИС ЕГРН
полное наименование должности	подпись	инициалы, фамилия

М.П.

Раздел 4.1

**Выписка из Единого государственного реестра недвижимости об объекте недвижимости  
Сведения о частях земельного участка**

<b>Земельный участок</b>			
(вид объекта недвижимости)			
Лист № ____ Раздела <b>4.1</b>	Всего листов раздела <b>4.1</b> : ____	Всего разделов: ____	Всего листов выписки: ____
<b>16.01.2019 № 99/2019/239258114</b>			
Кадастровый номер:		<b>47:05:0000000:93</b>	

Учетный номер части	Площадь (м <sup>2</sup> )	Содержание ограничения в использовании или ограничения права на объект недвижимости или обременения объекта недвижимости
1	2	3
151	700475	Иные ограничения (обременения) прав, Временные. Дата истечения срока действия временного характера - 11.10.2019
152	340005	Иные ограничения (обременения) прав, Временные. Дата истечения срока действия временного характера - 11.10.2019
153	1189919	Иные ограничения (обременения) прав, Временные. Дата истечения срока действия временного характера - 11.10.2019
154	23015	Иные ограничения (обременения) прав, Временные. Дата истечения срока действия временного характера - 11.10.2019
155	3659	Иные ограничения (обременения) прав, Временные. Дата истечения срока действия временного характера - 11.10.2019
156	220601	Иные ограничения (обременения) прав, Временные. Дата истечения срока действия временного характера - 11.10.2019
157	47117	Иные ограничения (обременения) прав, Временные. Дата истечения срока действия временного характера - 11.10.2019
158	2077016	Иные ограничения (обременения) прав, Временные. Дата истечения срока действия временного характера - 11.10.2019
159	40738	Иные ограничения (обременения) прав, Временные. Дата истечения срока действия временного характера - 11.10.2019
160	453318	Иные ограничения (обременения) прав, Временные. Дата истечения срока действия временного характера - 11.10.2019
161	1426171	Иные ограничения (обременения) прав, Временные. Дата истечения срока действия временного характера - 11.10.2019
162	15926	Иные ограничения (обременения) прав, Временные. Дата истечения срока действия временного характера - 11.10.2019
163	83523	Иные ограничения (обременения) прав, Временные. Дата истечения срока действия временного характера - 11.10.2019
164	678836	Иные ограничения (обременения) прав, Временные. Дата истечения срока действия временного характера - 11.10.2019
165	162205	Иные ограничения (обременения) прав, Временные. Дата истечения срока действия временного характера - 11.10.2019

Государственный регистратор		ФГИС ЕГРН
полное наименование должности	подпись	инициалы, фамилия

М.П.

Раздел 4.1

**Выписка из Единого государственного реестра недвижимости об объекте недвижимости  
Сведения о частях земельного участка**

<b>Земельный участок</b>			
(вид объекта недвижимости)			
Лист № <u>    </u> Раздела <b>4.1</b>	Всего листов раздела <b>4.1</b> : <u>    </u>	Всего разделов: <u>    </u>	Всего листов выписки: <u>    </u>
<b>16.01.2019 № 99/2019/239258114</b>			
Кадастровый номер:		<b>47:05:0000000:93</b>	

Учетный номер части	Площадь (м <sup>2</sup> )	Содержание ограничения в использовании или ограничения права на объект недвижимости или обременения объекта недвижимости
1	2	3
166	27537	Иные ограничения (обременения) прав, Временные. Дата истечения срока действия временного характера - 11.10.2019
167	15226	Иные ограничения (обременения) прав, Временные. Дата истечения срока действия временного характера - 11.10.2019
168	161487	Иные ограничения (обременения) прав, Временные. Дата истечения срока действия временного характера - 11.10.2019
169	37593	Иные ограничения (обременения) прав, Временные. Дата истечения срока действия временного характера - 11.10.2019
170	22434	Иные ограничения (обременения) прав, Временные. Дата истечения срока действия временного характера - 11.10.2019
171	7390	Иные ограничения (обременения) прав, Временные. Дата истечения срока действия временного характера - 11.10.2019
172	54781	Иные ограничения (обременения) прав, Временные. Дата истечения срока действия временного характера - 11.10.2019
173	7216	Иные ограничения (обременения) прав, Временные. Дата истечения срока действия временного характера - 11.10.2019
174	10326	Иные ограничения (обременения) прав, Временные. Дата истечения срока действия временного характера - 11.10.2019
175	25736	Иные ограничения (обременения) прав, Временные. Дата истечения срока действия временного характера - 11.10.2019
176	37621	Иные ограничения (обременения) прав, Временные. Дата истечения срока действия временного характера - 11.10.2019
177	50091	Иные ограничения (обременения) прав, Временные. Дата истечения срока действия временного характера - 11.10.2019
178	18464	Иные ограничения (обременения) прав, Временные. Дата истечения срока действия временного характера - 11.10.2019
179	771958	Иные ограничения (обременения) прав, Временные. Дата истечения срока действия временного характера - 11.10.2019
180	15430	Иные ограничения (обременения) прав, Временные. Дата истечения срока действия временного характера - 11.10.2019

Государственный регистратор		ФГИС ЕГРН
полное наименование должности	подпись	инициалы, фамилия

М.П.

Раздел 4.1

**Выписка из Единого государственного реестра недвижимости об объекте недвижимости  
Сведения о частях земельного участка**

<b>Земельный участок</b>			
(вид объекта недвижимости)			
Лист № <u>    </u> Раздела <b>4.1</b>	Всего листов раздела <b>4.1</b> : <u>    </u>	Всего разделов: <u>    </u>	Всего листов выписки: <u>    </u>
<b>16.01.2019 № 99/2019/239258114</b>			
Кадастровый номер:		<b>47:05:0000000:93</b>	



Учетный номер части	Площадь (м <sup>2</sup> )	Содержание ограничения в использовании или ограничения права на объект недвижимости или обременения объекта недвижимости
1	2	3
181	9098	Иные ограничения (обременения) прав, Временные. Дата истечения срока действия временного характера - 11.10.2019
182	22242	Иные ограничения (обременения) прав, Временные. Дата истечения срока действия временного характера - 11.10.2019
183	43111	Иные ограничения (обременения) прав, Временные. Дата истечения срока действия временного характера - 11.10.2019
184	30971	Иные ограничения (обременения) прав, Временные. Дата истечения срока действия временного характера - 11.10.2019
185	1137487	Иные ограничения (обременения) прав, Временные. Дата истечения срока действия временного характера - 11.10.2019
186	1591318	Иные ограничения (обременения) прав, Временные. Дата истечения срока действия временного характера - 11.10.2019
187	314052	Иные ограничения (обременения) прав, Временные. Дата истечения срока действия временного характера - 11.10.2019
188	38254	Иные ограничения (обременения) прав, Временные. Дата истечения срока действия временного характера - 11.10.2019
189	32619	Иные ограничения (обременения) прав, Временные. Дата истечения срока действия временного характера - 11.10.2019
190	2947997	Иные ограничения (обременения) прав, Временные. Дата истечения срока действия временного характера - 11.10.2019
191	31564	Иные ограничения (обременения) прав, Временные. Дата истечения срока действия временного характера - 11.10.2019
192	74742	Иные ограничения (обременения) прав, Временные. Дата истечения срока действия временного характера - 11.10.2019
193	127401	Иные ограничения (обременения) прав, Временные. Дата истечения срока действия временного характера - 11.10.2019
194	63880	Иные ограничения (обременения) прав, Временные. Дата истечения срока действия временного характера - 11.10.2019
195	67743	Иные ограничения (обременения) прав, Временные. Дата истечения срока действия временного характера - 11.10.2019

Государственный регистратор		ФГИС ЕГРН
полное наименование должности	подпись	инициалы, фамилия

М.П.

Раздел 4.1

**Выписка из Единого государственного реестра недвижимости об объекте недвижимости  
Сведения о частях земельного участка**

<b>Земельный участок</b>			
(вид объекта недвижимости)			
Лист № <u>    </u> Раздела <b>4.1</b>	Всего листов раздела <b>4.1</b> : <u>    </u>	Всего разделов: <u>    </u>	Всего листов выписки: <u>    </u>
<b>16.01.2019 № 99/2019/239258114</b>			
Кадастровый номер:		<b>47:05:0000000-93</b>	

Учетный номер части	Площадь (м <sup>2</sup> )	Содержание ограничения в использовании или ограничения права на объект недвижимости или обременения объекта недвижимости
1	2	3
196	1452	Иные ограничения (обременения) прав, Временные. Дата истечения срока действия временного характера - 11.10.2019
197	65165	Иные ограничения (обременения) прав, Временные. Дата истечения срока действия временного характера - 11.10.2019
198	17247	Иные ограничения (обременения) прав, Временные. Дата истечения срока действия временного характера - 11.10.2019
199	20076	Иные ограничения (обременения) прав, Временные. Дата истечения срока действия временного характера - 11.10.2019
200	50155	Иные ограничения (обременения) прав, Временные. Дата истечения срока действия временного характера - 11.10.2019
201	9326423	Иные ограничения (обременения) прав, Временные. Дата истечения срока действия временного характера - 11.10.2019
202	35839	Иные ограничения (обременения) прав, Временные. Дата истечения срока действия временного характера - 11.10.2019
203	655686	Иные ограничения (обременения) прав, Временные. Дата истечения срока действия временного характера - 11.10.2019
204	696336	Иные ограничения (обременения) прав, Временные. Дата истечения срока действия временного характера - 11.10.2019
205	85470	Иные ограничения (обременения) прав, Временные. Дата истечения срока действия временного характера - 11.10.2019
206	1566295	Иные ограничения (обременения) прав, Временные. Дата истечения срока действия временного характера - 11.10.2019
207	749606	Иные ограничения (обременения) прав, Временные. Дата истечения срока действия временного характера - 11.10.2019

208	8214902	Иные ограничения (обременения) прав, Временные. Дата истечения срока действия временного характера - 11.10.2019
209	6661479	Иные ограничения (обременения) прав, Временные. Дата истечения срока действия временного характера - 11.10.2019
210	2954237	Иные ограничения (обременения) прав, Временные. Дата истечения срока действия временного характера - 11.10.2019

Государственный регистратор		ФГИС ЕГРН
полное наименование должности	подпись	инициалы, фамилия

М.П.

Раздел 4.1

**Выписка из Единого государственного реестра недвижимости об объекте недвижимости  
Сведения о частях земельного участка**

<b>Земельный участок</b>			
(вид объекта недвижимости)			
Лист № ____ Раздела <b>4.1</b>	Всего листов раздела <b>4.1</b> : ____	Всего разделов: ____	Всего листов выписки: ____
<b>16.01.2019 № 99/2019/239258114</b>			
Кадастровый номер:		<b>47:05:0000000:93</b>	

Учетный номер части	Площадь (м <sup>2</sup> )	Содержание ограничения в использовании или ограничения права на объект недвижимости или обременения объекта недвижимости
1	2	3
211	2888935	Иные ограничения (обременения) прав, Временные. Дата истечения срока действия временного характера - 11.10.2019
212	679443	Иные ограничения (обременения) прав, Временные. Дата истечения срока действия временного характера - 11.10.2019
213	11336695	Иные ограничения (обременения) прав, Временные. Дата истечения срока действия временного характера - 11.10.2019
214	2747125	Иные ограничения (обременения) прав, Временные. Дата истечения срока действия временного характера - 11.10.2019
215	8045437	Иные ограничения (обременения) прав, Временные. Дата истечения срока действия временного характера - 11.10.2019
216	30447	Иные ограничения (обременения) прав, Временные. Дата истечения срока действия временного характера - 11.10.2019
217	4673238	Иные ограничения (обременения) прав, Временные. Дата истечения срока действия временного характера - 11.10.2019
218	2035312	Иные ограничения (обременения) прав, Временные. Дата истечения срока действия временного характера - 11.10.2019
219	4342539	Иные ограничения (обременения) прав, Временные. Дата истечения срока действия временного характера - 11.10.2019
220	1105212	Иные ограничения (обременения) прав, Временные. Дата истечения срока действия временного характера - 11.10.2019
221	1701995	Иные ограничения (обременения) прав, Временные. Дата истечения срока действия временного характера - 11.10.2019
222	37707642	Иные ограничения (обременения) прав, Временные. Дата истечения срока действия временного характера - 11.10.2019
223	17000	Иные ограничения (обременения) прав, Проектная документация № б/н, Временные. Дата истечения срока действия временного характера - 20.03.2020
224	200	Аренда (в том числе, субаренда), Временные. Дата истечения срока действия временного характера - 15.04.2020
225	75300	Иные ограничения (обременения) прав, Проектная документация № б/н, Временные. Дата истечения срока действия временного характера - 16.04.2020

Государственный регистратор		ФГИС ЕГРН
полное наименование должности	подпись	инициалы, фамилия

М.П.

Раздел 4.1

**Выписка из Единого государственного реестра недвижимости об объекте недвижимости  
Сведения о частях земельного участка**

<b>Земельный участок</b>
--------------------------



(вид объекта недвижимости)			
Лист № _____ Раздела <b>4.1</b>	Всего листов раздела <b>4.1</b> : _____	Всего разделов: _____	Всего листов выписки: _____
<b>16.01.2019 № 99/2019/239258114</b>			
Кадастровый номер:		<b>47:05:0000000:93</b>	

Учетный номер части	Площадь (м <sup>2</sup> )	Содержание ограничения в использовании или ограничения права на объект недвижимости или обременения объекта недвижимости
1	2	3
226	9800	Иные ограничения (обременения) прав, Временные. Дата истечения срока действия временного характера - 01.09.2020
227	7016226	Иные ограничения (обременения) прав, Временные. Дата истечения срока действия временного характера - 18.09.2020
228	3185271	Иные ограничения (обременения) прав, Временные. Дата истечения срока действия временного характера - 18.09.2020
229	2093535	Иные ограничения (обременения) прав, Временные. Дата истечения срока действия временного характера - 18.09.2020
230	1312919	Иные ограничения (обременения) прав, Временные. Дата истечения срока действия временного характера - 18.09.2020
231	434941	Иные ограничения (обременения) прав, Временные. Дата истечения срока действия временного характера - 18.09.2020
232	126713	Иные ограничения (обременения) прав, Временные. Дата истечения срока действия временного характера - 18.09.2020
233	75248	Иные ограничения (обременения) прав, Временные. Дата истечения срока действия временного характера - 18.09.2020
234	7512	Иные ограничения (обременения) прав, Временные. Дата истечения срока действия временного характера - 18.09.2020
235	1958150	Иные ограничения (обременения) прав, Временные. Дата истечения срока действия временного характера - 18.09.2020
236	129002	Иные ограничения (обременения) прав, Временные. Дата истечения срока действия временного характера - 18.09.2020
237	764092	Иные ограничения (обременения) прав, Временные. Дата истечения срока действия временного характера - 18.09.2020
238	513749	Иные ограничения (обременения) прав, Временные. Дата истечения срока действия временного характера - 18.09.2020
239	281406	Иные ограничения (обременения) прав, Временные. Дата истечения срока действия временного характера - 18.09.2020
240	92173	Иные ограничения (обременения) прав, Временные. Дата истечения срока действия временного характера - 18.09.2020

Государственный регистратор		ФГИС ЕГРН
полное наименование должности	подпись	инициалы, фамилия

М.П.

Раздел 4.1

**Выписка из Единого государственного реестра недвижимости об объекте недвижимости  
Сведения о частях земельного участка**

<b>Земельный участок</b>			
(вид объекта недвижимости)			
Лист № _____ Раздела <b>4.1</b>	Всего листов раздела <b>4.1</b> : _____	Всего разделов: _____	Всего листов выписки: _____
<b>16.01.2019 № 99/2019/239258114</b>			
Кадастровый номер:		<b>47:05:0000000:93</b>	

Учетный номер части	Площадь (м <sup>2</sup> )	Содержание ограничения в использовании или ограничения права на объект недвижимости или обременения объекта недвижимости
1	2	3
241	30408	Иные ограничения (обременения) прав, Временные. Дата истечения срока действия временного характера - 18.09.2020
242	4995	Иные ограничения (обременения) прав, Временные. Дата истечения срока действия временного характера - 18.09.2020
243	57873	Иные ограничения (обременения) прав, Временные. Дата истечения срока действия временного характера - 18.09.2020
244	19973	Иные ограничения (обременения) прав, Временные. Дата истечения срока действия временного характера - 18.09.2020
245	28277	Иные ограничения (обременения) прав, Временные. Дата истечения срока действия временного характера - 18.09.2020
246	1256	Иные ограничения (обременения) прав, Временные. Дата истечения срока действия временного характера - 18.09.2020
247	11046	Иные ограничения (обременения) прав, Временные. Дата истечения срока действия временного характера - 18.09.2020

248	16572	Иные ограничения (обременения) прав, Временные. Дата истечения срока действия временного характера - 18.09.2020
249	291260	Иные ограничения (обременения) прав, Временные. Дата истечения срока действия временного характера - 18.09.2020
250	130859	Иные ограничения (обременения) прав, Временные. Дата истечения срока действия временного характера - 18.09.2020
251	6356181	Иные ограничения (обременения) прав, Временные. Дата истечения срока действия временного характера - 18.09.2020
252	887818	Иные ограничения (обременения) прав, Временные. Дата истечения срока действия временного характера - 18.09.2020
253	211654	Иные ограничения (обременения) прав, Временные. Дата истечения срока действия временного характера - 18.09.2020
254	1610971	Иные ограничения (обременения) прав, Временные. Дата истечения срока действия временного характера - 18.09.2020
255	4757913	Иные ограничения (обременения) прав, Временные. Дата истечения срока действия временного характера - 18.09.2020

Государственный регистратор		ФГИС ЕГРН
полное наименование должности	подпись	инициалы, фамилия

М.П.

Раздел 4.1

**Выписка из Единого государственного реестра недвижимости об объекте недвижимости  
Сведения о частях земельного участка**

<b>Земельный участок</b>			
(вид объекта недвижимости)			
Лист № <u>    </u> Раздела <b>4.1</b>	Всего листов раздела <b>4.1</b> : <u>    </u>	Всего разделов: <u>    </u>	Всего листов выписки: <u>    </u>
<b>16.01.2019 № 99/2019/239258114</b>			
Кадастровый номер:		<b>47:05:0000000:93</b>	

Учетный номер части	Площадь (м <sup>2</sup> )	Содержание ограничения в использовании или ограничения права на объект недвижимости или обременения объекта недвижимости
1	2	3
256	230104	Иные ограничения (обременения) прав, Временные. Дата истечения срока действия временного характера - 18.09.2020
257	8704	Иные ограничения (обременения) прав, Временные. Дата истечения срока действия временного характера - 18.09.2020
258	14463	Иные ограничения (обременения) прав, Временные. Дата истечения срока действия временного характера - 18.09.2020
259	316402	Иные ограничения (обременения) прав, Временные. Дата истечения срока действия временного характера - 18.09.2020
260	15336	Иные ограничения (обременения) прав, Временные. Дата истечения срока действия временного характера - 18.09.2020
261	89061	Иные ограничения (обременения) прав, Временные. Дата истечения срока действия временного характера - 18.09.2020
262	336214	Иные ограничения (обременения) прав, Временные. Дата истечения срока действия временного характера - 18.09.2020
263	62980	Иные ограничения (обременения) прав, Временные. Дата истечения срока действия временного характера - 18.09.2020
264	66874	Иные ограничения (обременения) прав, Временные. Дата истечения срока действия временного характера - 18.09.2020
265	16671	Иные ограничения (обременения) прав, Временные. Дата истечения срока действия временного характера - 18.09.2020
266	272164	Иные ограничения (обременения) прав, Временные. Дата истечения срока действия временного характера - 18.09.2020
267	97512	Иные ограничения (обременения) прав, Временные. Дата истечения срока действия временного характера - 18.09.2020
268	22160	Иные ограничения (обременения) прав, Временные. Дата истечения срока действия временного характера - 18.09.2020
269	378698	Иные ограничения (обременения) прав, Временные. Дата истечения срока действия временного характера - 18.09.2020
270	23633	Иные ограничения (обременения) прав, Временные. Дата истечения срока действия временного характера - 18.09.2020

Государственный регистратор		ФГИС ЕГРН
полное наименование должности	подпись	инициалы, фамилия

М.П.

Раздел 4.1



**Выписка из Единого государственного реестра недвижимости об объекте недвижимости  
Сведения о частях земельного участка**

<b>Земельный участок</b>			
(вид объекта недвижимости)			
Лист № <u>    </u> Раздела <b>4.1</b>	Всего листов раздела <b>4.1</b> : <u>    </u>	Всего разделов: <u>    </u>	Всего листов выписки: <u>    </u>
<b>16.01.2019№ 99/2019/239258114</b>			
Кадастровый номер:		<b>47:05:0000000:93</b>	

Учетный номер части	Площадь (м <sup>2</sup> )	Содержание ограничения в использовании или ограничения права на объект недвижимости или обременения объекта недвижимости
1	2	3
271	20992	Иные ограничения (обременения) прав, Временные. Дата истечения срока действия временного характера - 18.09.2020
272	4801	Иные ограничения (обременения) прав, Временные. Дата истечения срока действия временного характера - 18.09.2020
273	435096	Иные ограничения (обременения) прав, Временные. Дата истечения срока действия временного характера - 18.09.2020
274	27598	Иные ограничения (обременения) прав, Временные. Дата истечения срока действия временного характера - 18.09.2020
275	223976	Иные ограничения (обременения) прав, Временные. Дата истечения срока действия временного характера - 18.09.2020
276	152206	Иные ограничения (обременения) прав, Временные. Дата истечения срока действия временного характера - 18.09.2020
277	11339	Иные ограничения (обременения) прав, Временные. Дата истечения срока действия временного характера - 18.09.2020
278	51428	Иные ограничения (обременения) прав, Временные. Дата истечения срока действия временного характера - 18.09.2020
279	16744	Иные ограничения (обременения) прав, Временные. Дата истечения срока действия временного характера - 18.09.2020
280	32673	Иные ограничения (обременения) прав, Временные. Дата истечения срока действия временного характера - 18.09.2020
281	7143	Иные ограничения (обременения) прав, Временные. Дата истечения срока действия временного характера - 18.09.2020
282	2498	Иные ограничения (обременения) прав, Временные. Дата истечения срока действия временного характера - 18.09.2020
283	58201	Иные ограничения (обременения) прав, Временные. Дата истечения срока действия временного характера - 18.09.2020
284	93756	Иные ограничения (обременения) прав, Временные. Дата истечения срока действия временного характера - 18.09.2020
285	1069121	Иные ограничения (обременения) прав, Временные. Дата истечения срока действия временного характера - 18.09.2020

Государственный регистратор		ФГИС ЕГРН
полное наименование должности	подпись	инициалы, фамилия

М.П.

Раздел 4.1

**Выписка из Единого государственного реестра недвижимости об объекте недвижимости  
Сведения о частях земельного участка**

<b>Земельный участок</b>			
(вид объекта недвижимости)			
Лист № <u>    </u> Раздела <b>4.1</b>	Всего листов раздела <b>4.1</b> : <u>    </u>	Всего разделов: <u>    </u>	Всего листов выписки: <u>    </u>
<b>16.01.2019№ 99/2019/239258114</b>			
Кадастровый номер:		<b>47:05:0000000:93</b>	

Учетный номер части	Площадь (м <sup>2</sup> )	Содержание ограничения в использовании или ограничения права на объект недвижимости или обременения объекта недвижимости
1	2	3
286	317610	Иные ограничения (обременения) прав, Временные. Дата истечения срока действия временного характера - 18.09.2020
287	450564	Иные ограничения (обременения) прав, Временные. Дата истечения срока действия временного характера - 18.09.2020
288	154600	Иные ограничения (обременения) прав, Временные. Дата истечения срока действия временного характера - 18.09.2020

289	1118813	Иные ограничения (обременения) прав, Временные. Дата истечения срока действия временного характера - 18.09.2020
290	2772139	Иные ограничения (обременения) прав, Временные. Дата истечения срока действия временного характера - 18.09.2020
291	711478	Иные ограничения (обременения) прав, Временные. Дата истечения срока действия временного характера - 18.09.2020
292	4053922	Иные ограничения (обременения) прав, Временные. Дата истечения срока действия временного характера - 18.09.2020
293	341346	Иные ограничения (обременения) прав, Временные. Дата истечения срока действия временного характера - 18.09.2020
294	935718	Иные ограничения (обременения) прав, Временные. Дата истечения срока действия временного характера - 18.09.2020
295	1056335	Иные ограничения (обременения) прав, Временные. Дата истечения срока действия временного характера - 18.09.2020
296	1492200	Иные ограничения (обременения) прав, Временные. Дата истечения срока действия временного характера - 18.09.2020
297	367921	Иные ограничения (обременения) прав, Временные. Дата истечения срока действия временного характера - 18.09.2020
298	2393845	Иные ограничения (обременения) прав, Временные. Дата истечения срока действия временного характера - 18.09.2020
299	1723933	Иные ограничения (обременения) прав, Временные. Дата истечения срока действия временного характера - 18.09.2020
300	162863	Иные ограничения (обременения) прав, Временные. Дата истечения срока действия временного характера - 18.09.2020

Государственный регистратор		ФГИС ЕГРН
полное наименование должности	подпись	инициалы, фамилия

М.П.

Раздел 4.1

**Выписка из Единого государственного реестра недвижимости об объекте недвижимости  
Сведения о частях земельного участка**

<b>Земельный участок</b>			
(вид объекта недвижимости)			
Лист № <u>    </u> Раздела <b>4.1</b>	Всего листов раздела <b>4.1</b> : <u>    </u>	Всего разделов: <u>    </u>	Всего листов выписки: <u>    </u>
<b>16.01.2019 № 99/2019/239258114</b>			
Кадастровый номер:		<b>47:05:0000000:93</b>	

Учетный номер части	Площадь (м <sup>2</sup> )	Содержание ограничения в использовании или ограничения права на объект недвижимости или обременения объекта недвижимости
1	2	3
301	1143949	Иные ограничения (обременения) прав, Временные. Дата истечения срока действия временного характера - 18.09.2020
302	31370	Иные ограничения (обременения) прав, Временные. Дата истечения срока действия временного характера - 18.09.2020
303	1467594	Иные ограничения (обременения) прав, Временные. Дата истечения срока действия временного характера - 18.09.2020
304	45759	Иные ограничения (обременения) прав, Временные. Дата истечения срока действия временного характера - 18.09.2020
305	10486320	Иные ограничения (обременения) прав, Временные. Дата истечения срока действия временного характера - 25.09.2020
306	1228330	Иные ограничения (обременения) прав, Временные. Дата истечения срока действия временного характера - 02.10.2020
307	1155759	Иные ограничения (обременения) прав, Временные. Дата истечения срока действия временного характера - 02.10.2020
308	1053680	Иные ограничения (обременения) прав, Временные. Дата истечения срока действия временного характера - 02.10.2020
309	904017	Иные ограничения (обременения) прав, Временные. Дата истечения срока действия временного характера - 02.10.2020
310	547382	Иные ограничения (обременения) прав, Временные. Дата истечения срока действия временного характера - 02.10.2020
311	517824	Иные ограничения (обременения) прав, Временные. Дата истечения срока действия временного характера - 02.10.2020
312	486675	Иные ограничения (обременения) прав, Временные. Дата истечения срока действия временного характера - 02.10.2020
313	428400	Иные ограничения (обременения) прав, Временные. Дата истечения срока действия временного характера - 02.10.2020
314	421034	Иные ограничения (обременения) прав, Временные. Дата истечения срока действия временного характера - 02.10.2020
315	272929	Иные ограничения (обременения) прав, Временные. Дата истечения срока действия временного характера - 02.10.2020

Государственный регистратор		ФГИС ЕГРН
-----------------------------	--	-----------



полное наименование должности	подпись	инициалы, фамилия
-------------------------------	---------	-------------------

М.П.

Раздел 4.1

**Выписка из Единого государственного реестра недвижимости об объекте недвижимости  
Сведения о частях земельного участка**

<b>Земельный участок</b>			
(вид объекта недвижимости)			
Лист № <u>    </u> Раздела <b>4.1</b>	Всего листов раздела <b>4.1</b> : <u>    </u>	Всего разделов: <u>    </u>	Всего листов выписки: <u>    </u>
<b>16.01.2019 № 99/2019/239258114</b>			
Кадастровый номер:		<b>47:05:0000000:93</b>	

Учетный номер части	Площадь (м <sup>2</sup> )	Содержание ограничения в использовании или ограничения права на объект недвижимости или обременения объекта недвижимости
1	2	3
316	138854	Иные ограничения (обременения) прав, Временные. Дата истечения срока действия временного характера - 02.10.2020
317	104748	Иные ограничения (обременения) прав, Временные. Дата истечения срока действия временного характера - 02.10.2020
318	102466	Иные ограничения (обременения) прав, Временные. Дата истечения срока действия временного характера - 02.10.2020
319	80795	Иные ограничения (обременения) прав, Временные. Дата истечения срока действия временного характера - 02.10.2020
320	75834	Иные ограничения (обременения) прав, Временные. Дата истечения срока действия временного характера - 02.10.2020
321	69657	Иные ограничения (обременения) прав, Временные. Дата истечения срока действия временного характера - 02.10.2020
322	65281	Иные ограничения (обременения) прав, Временные. Дата истечения срока действия временного характера - 02.10.2020
323	56846	Иные ограничения (обременения) прав, Временные. Дата истечения срока действия временного характера - 02.10.2020
324	51756	Иные ограничения (обременения) прав, Временные. Дата истечения срока действия временного характера - 02.10.2020
325	50957	Иные ограничения (обременения) прав, Временные. Дата истечения срока действия временного характера - 02.10.2020
326	34927	Иные ограничения (обременения) прав, Временные. Дата истечения срока действия временного характера - 02.10.2020
327	26558	Иные ограничения (обременения) прав, Временные. Дата истечения срока действия временного характера - 02.10.2020
328	22133	Иные ограничения (обременения) прав, Временные. Дата истечения срока действия временного характера - 02.10.2020
329	20573	Иные ограничения (обременения) прав, Временные. Дата истечения срока действия временного характера - 02.10.2020
330	13376	Иные ограничения (обременения) прав, Временные. Дата истечения срока действия временного характера - 02.10.2020

Государственный регистратор		ФГИС ЕГРН
полное наименование должности	подпись	инициалы, фамилия

М.П.

Раздел 4.1

**Выписка из Единого государственного реестра недвижимости об объекте недвижимости  
Сведения о частях земельного участка**

<b>Земельный участок</b>			
(вид объекта недвижимости)			
Лист № <u>    </u> Раздела <b>4.1</b>	Всего листов раздела <b>4.1</b> : <u>    </u>	Всего разделов: <u>    </u>	Всего листов выписки: <u>    </u>
<b>16.01.2019 № 99/2019/239258114</b>			
Кадастровый номер:		<b>47:05:0000000:93</b>	

Учетный номер части	Площадь (м <sup>2</sup> )	Содержание ограничения в использовании или ограничения права на объект недвижимости или обременения объекта недвижимости
---------------------	---------------------------	--

1	2	3
331	13121	Иные ограничения (обременения) прав, Временные. Дата истечения срока действия временного характера - 02.10.2020
332	11527	Иные ограничения (обременения) прав, Временные. Дата истечения срока действия временного характера - 02.10.2020
333	9780	Иные ограничения (обременения) прав, Временные. Дата истечения срока действия временного характера - 02.10.2020
334	7358	Иные ограничения (обременения) прав, Временные. Дата истечения срока действия временного характера - 02.10.2020
335	4320	Иные ограничения (обременения) прав, Временные. Дата истечения срока действия временного характера - 02.10.2020
336	2424	Иные ограничения (обременения) прав, Временные. Дата истечения срока действия временного характера - 02.10.2020
337	2244	Иные ограничения (обременения) прав, Временные. Дата истечения срока действия временного характера - 02.10.2020
338	5163599	Иные ограничения (обременения) прав, Временные. Дата истечения срока действия временного характера - 02.10.2020
339	8415	Иные ограничения (обременения) прав, Временные. Дата истечения срока действия временного характера - 02.10.2020
340	3308	Иные ограничения (обременения) прав, Временные. Дата истечения срока действия временного характера - 02.10.2020
341	45387	Иные ограничения (обременения) прав, Временные. Дата истечения срока действия временного характера - 02.10.2020
342	71214	Иные ограничения (обременения) прав, Временные. Дата истечения срока действия временного характера - 02.10.2020
343	6340	Иные ограничения (обременения) прав, Временные. Дата истечения срока действия временного характера - 02.10.2020
344	13484	Иные ограничения (обременения) прав, Временные. Дата истечения срока действия временного характера - 02.10.2020
345	115921	Иные ограничения (обременения) прав, Временные. Дата истечения срока действия временного характера - 02.10.2020

Государственный регистратор		ФГИС ЕГРН
полное наименование должности	подпись	инициалы, фамилия

М.П.

Раздел 4.1

**Выписка из Единого государственного реестра недвижимости об объекте недвижимости  
Сведения о частях земельного участка**

<b>Земельный участок</b>			
(вид объекта недвижимости)			
Лист № <u>4.1</u> Раздела <u>4.1</u>	Всего листов раздела <u>4.1</u> : _____	Всего разделов: _____	Всего листов выписки: _____
<b>16.01.2019 № 99/2019/239258114</b>			
Кадастровый номер:		<b>47:05:0000000:93</b>	

Учетный номер части	Площадь (м <sup>2</sup> )	Содержание ограничения в использовании или ограничения права на объект недвижимости или обременения объекта недвижимости
1	2	3
346	88589	Иные ограничения (обременения) прав, Временные. Дата истечения срока действия временного характера - 02.10.2020
347	6891802	Иные ограничения (обременения) прав, Временные. Дата истечения срока действия временного характера - 02.10.2020
348	6136268	Иные ограничения (обременения) прав, Временные. Дата истечения срока действия временного характера - 02.10.2020
349	54048	Иные ограничения (обременения) прав, Временные. Дата истечения срока действия временного характера - 02.10.2020
350	36962	Иные ограничения (обременения) прав, Временные. Дата истечения срока действия временного характера - 02.10.2020
351	4875	Иные ограничения (обременения) прав, Временные. Дата истечения срока действия временного характера - 02.10.2020
352	31448	Иные ограничения (обременения) прав, Временные. Дата истечения срока действия временного характера - 02.10.2020
353	34675	Иные ограничения (обременения) прав, Временные. Дата истечения срока действия временного характера - 02.10.2020
354	3518	Иные ограничения (обременения) прав, Временные. Дата истечения срока действия временного характера - 02.10.2020
355	44943	Иные ограничения (обременения) прав, Временные. Дата истечения срока действия временного характера - 02.10.2020
356	59426	Иные ограничения (обременения) прав, Временные. Дата истечения срока действия временного характера - 02.10.2020
357	46446	Иные ограничения (обременения) прав, Временные. Дата истечения срока действия временного характера - 02.10.2020
358	134233	Иные ограничения (обременения) прав, Временные. Дата истечения срока действия временного характера - 02.10.2020



359	10294	Иные ограничения (обременения) прав, Временные. Дата истечения срока действия временного характера - 02.10.2020
360	854494	Иные ограничения (обременения) прав, Временные. Дата истечения срока действия временного характера - 02.10.2020

Государственный регистратор		ФГИС ЕГРН
полное наименование должности	подпись	инициалы, фамилия

М.П.

Раздел 4.1

**Выписка из Единого государственного реестра недвижимости об объекте недвижимости  
Сведения о частях земельного участка**

<b>Земельный участок</b>			
(вид объекта недвижимости)			
Лист № ____ Раздела <b>4.1</b>	Всего листов раздела <b>4.1</b> : ____	Всего разделов: ____	Всего листов выписки: ____
<b>16.01.2019 № 99/2019/239258114</b>			
Кадастровый номер:		<b>47:05:0000000:93</b>	

Учетный номер части	Площадь (м <sup>2</sup> )	Содержание ограничения в использовании или ограничения права на объект недвижимости или обременения объекта недвижимости
1	2	3
361	165028	Иные ограничения (обременения) прав, Временные. Дата истечения срока действия временного характера - 02.10.2020
362	16532	Иные ограничения (обременения) прав, Временные. Дата истечения срока действия временного характера - 02.10.2020
363	846448	Иные ограничения (обременения) прав, Временные. Дата истечения срока действия временного характера - 02.10.2020
364	263641	Иные ограничения (обременения) прав, Временные. Дата истечения срока действия временного характера - 02.10.2020
365	396588	Иные ограничения (обременения) прав, Временные. Дата истечения срока действия временного характера - 02.10.2020
366	72745	Иные ограничения (обременения) прав, Временные. Дата истечения срока действия временного характера - 02.10.2020
367	39620	Иные ограничения (обременения) прав, Временные. Дата истечения срока действия временного характера - 02.10.2020
368	497521	Иные ограничения (обременения) прав, Временные. Дата истечения срока действия временного характера - 02.10.2020
369	1304814	Иные ограничения (обременения) прав, Временные. Дата истечения срока действия временного характера - 02.10.2020
370	67883	Иные ограничения (обременения) прав, Временные. Дата истечения срока действия временного характера - 02.10.2020
371	2759491	Иные ограничения (обременения) прав, Временные. Дата истечения срока действия временного характера - 02.10.2020
372	924935	Иные ограничения (обременения) прав, Временные. Дата истечения срока действия временного характера - 02.10.2020
373	126931	Иные ограничения (обременения) прав, Временные. Дата истечения срока действия временного характера - 02.10.2020
374	51235	Иные ограничения (обременения) прав, Временные. Дата истечения срока действия временного характера - 02.10.2020
375	317536	Иные ограничения (обременения) прав, Временные. Дата истечения срока действия временного характера - 02.10.2020

Государственный регистратор		ФГИС ЕГРН
полное наименование должности	подпись	инициалы, фамилия

М.П.

Раздел 4.1

**Выписка из Единого государственного реестра недвижимости об объекте недвижимости  
Сведения о частях земельного участка**

<b>Земельный участок</b>			
(вид объекта недвижимости)			
Лист № ____ Раздела <b>4.1</b>	Всего листов раздела <b>4.1</b> : ____	Всего разделов: ____	Всего листов выписки: ____
<b>16.01.2019 № 99/2019/239258114</b>			

Кадастровый номер:	47:05:0000000:93
--------------------	------------------

Учетный номер части	Площадь (м <sup>2</sup> )	Содержание ограничения в использовании или ограничения права на объект недвижимости или обременения объекта недвижимости
1	2	3
376	51593	Иные ограничения (обременения) прав, Временные. Дата истечения срока действия временного характера - 02.10.2020
377	60696	Иные ограничения (обременения) прав, Временные. Дата истечения срока действия временного характера - 02.10.2020
378	46822	Иные ограничения (обременения) прав, Временные. Дата истечения срока действия временного характера - 02.10.2020
379	13767	Иные ограничения (обременения) прав, Временные. Дата истечения срока действия временного характера - 02.10.2020
380	4100	Иные ограничения (обременения) прав, Временные. Дата истечения срока действия временного характера - 02.10.2020
381	221987	Иные ограничения (обременения) прав, Временные. Дата истечения срока действия временного характера - 02.10.2020
382	2075170	Иные ограничения (обременения) прав, Временные. Дата истечения срока действия временного характера - 02.10.2020
383	569894	Иные ограничения (обременения) прав, Временные. Дата истечения срока действия временного характера - 02.10.2020
384	12218418	Иные ограничения (обременения) прав, Временные. Дата истечения срока действия временного характера - 02.10.2020
385	13199419	Иные ограничения (обременения) прав, Временные. Дата истечения срока действия временного характера - 02.10.2020
386	12625	Иные ограничения (обременения) прав, Временные. Дата истечения срока действия временного характера - 02.10.2020
387	3280966	Иные ограничения (обременения) прав, Временные. Дата истечения срока действия временного характера - 02.10.2020
388	12203	Иные ограничения (обременения) прав, Временные. Дата истечения срока действия временного характера - 02.10.2020
389	556651	Иные ограничения (обременения) прав, Временные. Дата истечения срока действия временного характера - 02.10.2020
390	3012964	Иные ограничения (обременения) прав, Временные. Дата истечения срока действия временного характера - 02.10.2020

Государственный регистратор		ФГИС ЕГРН
полное наименование должности	подпись	инициалы, фамилия

М.П.

Раздел 4.1

**Выписка из Единого государственного реестра недвижимости об объекте недвижимости  
Сведения о частях земельного участка**

<b>Земельный участок</b>			
(вид объекта недвижимости)			
Лист № ____ Раздела <b>4.1</b>	Всего листов раздела <b>4.1</b> : ____	Всего разделов: ____	Всего листов выписки: ____
<b>16.01.2019 № 99/2019/239258114</b>			
Кадастровый номер:	47:05:0000000:93		

Учетный номер части	Площадь (м <sup>2</sup> )	Содержание ограничения в использовании или ограничения права на объект недвижимости или обременения объекта недвижимости
1	2	3
391	1015636	Иные ограничения (обременения) прав, Временные. Дата истечения срока действия временного характера - 02.10.2020
392	299182	Иные ограничения (обременения) прав, Временные. Дата истечения срока действия временного характера - 02.10.2020
393	193877	Иные ограничения (обременения) прав, Временные. Дата истечения срока действия временного характера - 02.10.2020
394	88642	Иные ограничения (обременения) прав, Временные. Дата истечения срока действия временного характера - 02.10.2020
395	11564	Иные ограничения (обременения) прав, Временные. Дата истечения срока действия временного характера - 02.10.2020
396	466657	Иные ограничения (обременения) прав, Временные. Дата истечения срока действия временного характера - 02.10.2020
397	74490	Иные ограничения (обременения) прав, Временные. Дата истечения срока действия временного характера - 02.10.2020
398	269638	Иные ограничения (обременения) прав, Временные. Дата истечения срока действия временного характера - 02.10.2020
399	122501	Иные ограничения (обременения) прав, Временные. Дата истечения срока действия временного характера - 02.10.2020
400	248292	Иные ограничения (обременения) прав, Временные. Дата истечения срока действия временного характера - 02.10.2020



401	45513	Иные ограничения (обременения) прав, Временные. Дата истечения срока действия временного характера - 02.10.2020
402	56843	Иные ограничения (обременения) прав, Временные. Дата истечения срока действия временного характера - 02.10.2020
403	673051	Иные ограничения (обременения) прав, Временные. Дата истечения срока действия временного характера - 02.10.2020
404	136491	Иные ограничения (обременения) прав, Временные. Дата истечения срока действия временного характера - 02.10.2020
405	3049608	Иные ограничения (обременения) прав, Временные. Дата истечения срока действия временного характера - 02.10.2020

Государственный регистратор		ФГИС ЕГРН
полное наименование должности	подпись	инициалы, фамилия

М.П.

Раздел 4.1

**Выписка из Единого государственного реестра недвижимости об объекте недвижимости  
Сведения о частях земельного участка**

<b>Земельный участок</b>			
(вид объекта недвижимости)			
Лист № __ Раздела <b>4.1</b>	Всего листов раздела <b>4.1</b> : __	Всего разделов: __	Всего листов выписки: __
<b>16.01.2019 № 99/2019/239258114</b>			
Кадастровый номер:		<b>47:05:0000000:93</b>	

Учетный номер части	Площадь (м <sup>2</sup> )	Содержание ограничения в использовании или ограничения права на объект недвижимости или обременения объекта недвижимости
1	2	3
406	8976196	Иные ограничения (обременения) прав, Временные. Дата истечения срока действия временного характера - 02.10.2020
407	50645	Иные ограничения (обременения) прав, Временные. Дата истечения срока действия временного характера - 02.10.2020
408	3198794	Иные ограничения (обременения) прав, Временные. Дата истечения срока действия временного характера - 02.10.2020
409	3075971	Иные ограничения (обременения) прав, Временные. Дата истечения срока действия временного характера - 02.10.2020
410	1071161	Иные ограничения (обременения) прав, Временные. Дата истечения срока действия временного характера - 02.10.2020
411	16432	Иные ограничения (обременения) прав, Временные. Дата истечения срока действия временного характера - 02.10.2020
412	928	Иные ограничения (обременения) прав, Временные. Дата истечения срока действия временного характера - 02.10.2020
413	6676	Иные ограничения (обременения) прав, Временные. Дата истечения срока действия временного характера - 02.10.2020
414	8977390	Иные ограничения (обременения) прав, Временные. Дата истечения срока действия временного характера - 03.10.2020
415	7812694	Иные ограничения (обременения) прав, Временные. Дата истечения срока действия временного характера - 03.10.2020
416	3278765	Иные ограничения (обременения) прав, Временные. Дата истечения срока действия временного характера - 03.10.2020
417	3112342	Иные ограничения (обременения) прав, Временные. Дата истечения срока действия временного характера - 03.10.2020
418	2901160	Иные ограничения (обременения) прав, Временные. Дата истечения срока действия временного характера - 03.10.2020
419	2694879	Иные ограничения (обременения) прав, Временные. Дата истечения срока действия временного характера - 03.10.2020
420	2178441	Иные ограничения (обременения) прав, Временные. Дата истечения срока действия временного характера - 03.10.2020

Государственный регистратор		ФГИС ЕГРН
полное наименование должности	подпись	инициалы, фамилия

М.П.

Раздел 4.1

**Выписка из Единого государственного реестра недвижимости об объекте недвижимости  
Сведения о частях земельного участка**

<b>Земельный участок</b>
--------------------------

(вид объекта недвижимости)			
Лист № _____ Раздела <b>4.1</b>	Всего листов раздела <b>4.1</b> : _____	Всего разделов: _____	Всего листов выписки: _____
<b>16.01.2019 № 99/2019/239258114</b>			
Кадастровый номер:		<b>47:05:0000000:93</b>	

Учетный номер части	Площадь (м <sup>2</sup> )	Содержание ограничения в использовании или ограничения права на объект недвижимости или обременения объекта недвижимости
1	2	3
421	1107320	Иные ограничения (обременения) прав, Временные. Дата истечения срока действия временного характера - 03.10.2020
422	882221	Иные ограничения (обременения) прав, Временные. Дата истечения срока действия временного характера - 03.10.2020
423	707820	Иные ограничения (обременения) прав, Временные. Дата истечения срока действия временного характера - 03.10.2020
424	640165	Иные ограничения (обременения) прав, Временные. Дата истечения срока действия временного характера - 03.10.2020
425	578741	Иные ограничения (обременения) прав, Временные. Дата истечения срока действия временного характера - 03.10.2020
426	573424	Иные ограничения (обременения) прав, Временные. Дата истечения срока действия временного характера - 03.10.2020
427	431930	Иные ограничения (обременения) прав, Временные. Дата истечения срока действия временного характера - 03.10.2020
428	431594	Иные ограничения (обременения) прав, Временные. Дата истечения срока действия временного характера - 03.10.2020
429	377126	Иные ограничения (обременения) прав, Временные. Дата истечения срока действия временного характера - 03.10.2020
430	270506	Иные ограничения (обременения) прав, Временные. Дата истечения срока действия временного характера - 03.10.2020
431	214683	Иные ограничения (обременения) прав, Временные. Дата истечения срока действия временного характера - 03.10.2020
432	128175	Иные ограничения (обременения) прав, Временные. Дата истечения срока действия временного характера - 03.10.2020
433	113618	Иные ограничения (обременения) прав, Временные. Дата истечения срока действия временного характера - 03.10.2020
434	109739	Иные ограничения (обременения) прав, Временные. Дата истечения срока действия временного характера - 03.10.2020
435	103067	Иные ограничения (обременения) прав, Временные. Дата истечения срока действия временного характера - 03.10.2020

Государственный регистратор		ФГИС ЕГРН
полное наименование должности	подпись	инициалы, фамилия

М.П.

Раздел 4.1

**Выписка из Единого государственного реестра недвижимости об объекте недвижимости  
Сведения о частях земельного участка**

<b>Земельный участок</b>			
(вид объекта недвижимости)			
Лист № _____ Раздела <b>4.1</b>	Всего листов раздела <b>4.1</b> : _____	Всего разделов: _____	Всего листов выписки: _____
<b>16.01.2019 № 99/2019/239258114</b>			
Кадастровый номер:		<b>47:05:0000000:93</b>	

Учетный номер части	Площадь (м <sup>2</sup> )	Содержание ограничения в использовании или ограничения права на объект недвижимости или обременения объекта недвижимости
1	2	3
436	101706	Иные ограничения (обременения) прав, Временные. Дата истечения срока действия временного характера - 03.10.2020
437	91494	Иные ограничения (обременения) прав, Временные. Дата истечения срока действия временного характера - 03.10.2020
438	89890	Иные ограничения (обременения) прав, Временные. Дата истечения срока действия временного характера - 03.10.2020
439	89200	Иные ограничения (обременения) прав, Временные. Дата истечения срока действия временного характера - 03.10.2020
440	76510	Иные ограничения (обременения) прав, Временные. Дата истечения срока действия временного характера - 03.10.2020
441	72927	Иные ограничения (обременения) прав, Временные. Дата истечения срока действия временного характера - 03.10.2020
442	73520	Иные ограничения (обременения) прав, Временные. Дата истечения срока действия временного характера - 03.10.2020



443	71411	Иные ограничения (обременения) прав, Временные. Дата истечения срока действия временного характера - 03.10.2020
444	61698	Иные ограничения (обременения) прав, Временные. Дата истечения срока действия временного характера - 03.10.2020
445	65790	Иные ограничения (обременения) прав, Временные. Дата истечения срока действия временного характера - 03.10.2020
446	52039	Иные ограничения (обременения) прав, Временные. Дата истечения срока действия временного характера - 03.10.2020
447	47040	Иные ограничения (обременения) прав, Временные. Дата истечения срока действия временного характера - 03.10.2020
448	46804	Иные ограничения (обременения) прав, Временные. Дата истечения срока действия временного характера - 03.10.2020
449	38787	Иные ограничения (обременения) прав, Временные. Дата истечения срока действия временного характера - 03.10.2020
450	37570	Иные ограничения (обременения) прав, Временные. Дата истечения срока действия временного характера - 03.10.2020

Государственный регистратор		ФГИС ЕГРН
полное наименование должности	подпись	инициалы, фамилия

М.П.

Раздел 4.1

**Выписка из Единого государственного реестра недвижимости об объекте недвижимости  
Сведения о частях земельного участка**

<b>Земельный участок</b>			
(вид объекта недвижимости)			
Лист № <u>    </u> Раздела <b>4.1</b>	Всего листов раздела <b>4.1</b> : <u>    </u>	Всего разделов: <u>    </u>	Всего листов выписки: <u>    </u>
<b>16.01.2019 № 99/2019/239258114</b>			
Кадастровый номер:		<b>47:05:0000000:93</b>	

Учетный номер части	Площадь (м <sup>2</sup> )	Содержание ограничения в использовании или ограничения права на объект недвижимости или обременения объекта недвижимости
1	2	3
451	36186	Иные ограничения (обременения) прав, Временные. Дата истечения срока действия временного характера - 03.10.2020
452	33647	Иные ограничения (обременения) прав, Временные. Дата истечения срока действия временного характера - 03.10.2020
453	29882	Иные ограничения (обременения) прав, Временные. Дата истечения срока действия временного характера - 03.10.2020
454	29581	Иные ограничения (обременения) прав, Временные. Дата истечения срока действия временного характера - 03.10.2020
455	29176	Иные ограничения (обременения) прав, Временные. Дата истечения срока действия временного характера - 03.10.2020
456	26900	Иные ограничения (обременения) прав, Временные. Дата истечения срока действия временного характера - 03.10.2020
457	25594	Иные ограничения (обременения) прав, Временные. Дата истечения срока действия временного характера - 03.10.2020
458	20923	Иные ограничения (обременения) прав, Временные. Дата истечения срока действия временного характера - 03.10.2020
459	20413	Иные ограничения (обременения) прав, Временные. Дата истечения срока действия временного характера - 03.10.2020
460	18768	Иные ограничения (обременения) прав, Временные. Дата истечения срока действия временного характера - 03.10.2020
461	15364	Иные ограничения (обременения) прав, Временные. Дата истечения срока действия временного характера - 03.10.2020
462	15308	Иные ограничения (обременения) прав, Временные. Дата истечения срока действия временного характера - 03.10.2020
463	13188	Иные ограничения (обременения) прав, Временные. Дата истечения срока действия временного характера - 03.10.2020
464	12133	Иные ограничения (обременения) прав, Временные. Дата истечения срока действия временного характера - 03.10.2020
465	11913	Иные ограничения (обременения) прав, Временные. Дата истечения срока действия временного характера - 03.10.2020

Государственный регистратор		ФГИС ЕГРН
полное наименование должности	подпись	инициалы, фамилия

М.П.

Раздел 4.1

**Выписка из Единого государственного реестра недвижимости об объекте недвижимости  
Сведения о частях земельного участка**

<b>Земельный участок</b>			
(вид объекта недвижимости)			
Лист № <u>    </u> Раздела <b>4.1</b>	Всего листов раздела <b>4.1</b> : <u>    </u>	Всего разделов: <u>    </u>	Всего листов выписки: <u>    </u>
<b>16.01.2019 № 99/2019/239258114</b>			
Кадастровый номер:		<b>47:05:0000000:93</b>	

Учетный номер части	Площадь (м <sup>2</sup> )	Содержание ограничения в использовании или ограничения права на объект недвижимости или обременения объекта недвижимости
1	2	3
466	11858	Иные ограничения (обременения) прав, Временные. Дата истечения срока действия временного характера - 03.10.2020
467	10879	Иные ограничения (обременения) прав, Временные. Дата истечения срока действия временного характера - 03.10.2020
468	10131	Иные ограничения (обременения) прав, Временные. Дата истечения срока действия временного характера - 03.10.2020
469	4116	Иные ограничения (обременения) прав, Временные. Дата истечения срока действия временного характера - 03.10.2020
470	21511	Иные ограничения (обременения) прав, Временные. Дата истечения срока действия временного характера - 03.10.2020
471	53111	Иные ограничения (обременения) прав, Временные. Дата истечения срока действия временного характера - 03.10.2020
472	7950	Иные ограничения (обременения) прав, Временные. Дата истечения срока действия временного характера - 03.10.2020
473	3080	Иные ограничения (обременения) прав, Временные. Дата истечения срока действия временного характера - 03.10.2020
474	78768	Иные ограничения (обременения) прав, Временные. Дата истечения срока действия временного характера - 03.10.2020
475	2968806	Иные ограничения (обременения) прав, Временные. Дата истечения срока действия временного характера - 03.10.2020
476	549439	Иные ограничения (обременения) прав, Временные. Дата истечения срока действия временного характера - 03.10.2020
477	6612910	Иные ограничения (обременения) прав, Временные. Дата истечения срока действия временного характера - 03.10.2020
478	2696261	Иные ограничения (обременения) прав, Временные. Дата истечения срока действия временного характера - 03.10.2020
479	29011	Иные ограничения (обременения) прав, Временные. Дата истечения срока действия временного характера - 03.10.2020
480	120043	Иные ограничения (обременения) прав, Временные. Дата истечения срока действия временного характера - 03.10.2020

Государственный регистратор		ФГИС ЕГРН
полное наименование должности	подпись	инициалы, фамилия

М.П.

Раздел 4.1

**Выписка из Единого государственного реестра недвижимости об объекте недвижимости  
Сведения о частях земельного участка**

<b>Земельный участок</b>			
(вид объекта недвижимости)			
Лист № <u>    </u> Раздела <b>4.1</b>	Всего листов раздела <b>4.1</b> : <u>    </u>	Всего разделов: <u>    </u>	Всего листов выписки: <u>    </u>
<b>16.01.2019 № 99/2019/239258114</b>			
Кадастровый номер:		<b>47:05:0000000:93</b>	

Учетный номер части	Площадь (м <sup>2</sup> )	Содержание ограничения в использовании или ограничения права на объект недвижимости или обременения объекта недвижимости
1	2	3
481	4410753	Иные ограничения (обременения) прав, Временные. Дата истечения срока действия временного характера - 03.10.2020
482	4325570	Иные ограничения (обременения) прав, Временные. Дата истечения срока действия временного характера - 03.10.2020
483	3108682	Иные ограничения (обременения) прав, Временные. Дата истечения срока действия временного характера - 03.10.2020



484	1908502	Иные ограничения (обременения) прав, Временные. Дата истечения срока действия временного характера - 03.10.2020
485	1102357	Иные ограничения (обременения) прав, Временные. Дата истечения срока действия временного характера - 03.10.2020
486	606712	Иные ограничения (обременения) прав, Временные. Дата истечения срока действия временного характера - 03.10.2020
487	502662	Иные ограничения (обременения) прав, Временные. Дата истечения срока действия временного характера - 03.10.2020
488	511411	Иные ограничения (обременения) прав, Временные. Дата истечения срока действия временного характера - 03.10.2020
489	485595	Иные ограничения (обременения) прав, Временные. Дата истечения срока действия временного характера - 03.10.2020
490	331274	Иные ограничения (обременения) прав, Временные. Дата истечения срока действия временного характера - 03.10.2020
491	221583	Иные ограничения (обременения) прав, Временные. Дата истечения срока действия временного характера - 03.10.2020
492	212855	Иные ограничения (обременения) прав, Временные. Дата истечения срока действия временного характера - 03.10.2020
493	171671	Иные ограничения (обременения) прав, Временные. Дата истечения срока действия временного характера - 03.10.2020
494	168480	Иные ограничения (обременения) прав, Временные. Дата истечения срока действия временного характера - 03.10.2020
495	121605	Иные ограничения (обременения) прав, Временные. Дата истечения срока действия временного характера - 03.10.2020

Государственный регистратор		ФГИС ЕГРН
полное наименование должности	подпись	инициалы, фамилия

М.П.

Раздел 4.1

**Выписка из Единого государственного реестра недвижимости об объекте недвижимости  
Сведения о частях земельного участка**

<b>Земельный участок</b>			
(вид объекта недвижимости)			
Лист № <u>    </u> Раздела <b>4.1</b>	Всего листов раздела <b>4.1</b> : <u>    </u>	Всего разделов: <u>    </u>	Всего листов выписки: <u>    </u>
<b>16.01.2019 № 99/2019/239258114</b>			
Кадастровый номер:		<b>47:05:0000000:93</b>	

Учетный номер части	Площадь (м <sup>2</sup> )	Содержание ограничения в использовании или ограничения права на объект недвижимости или обременения объекта недвижимости
1	2	3
496	71370	Иные ограничения (обременения) прав, Временные. Дата истечения срока действия временного характера - 03.10.2020
497	57027	Иные ограничения (обременения) прав, Временные. Дата истечения срока действия временного характера - 03.10.2020
498	48848	Иные ограничения (обременения) прав, Временные. Дата истечения срока действия временного характера - 03.10.2020
499	31847	Иные ограничения (обременения) прав, Временные. Дата истечения срока действия временного характера - 03.10.2020
500	23033	Иные ограничения (обременения) прав, Временные. Дата истечения срока действия временного характера - 03.10.2020
501	16846	Иные ограничения (обременения) прав, Временные. Дата истечения срока действия временного характера - 03.10.2020
502	12101	Иные ограничения (обременения) прав, Временные. Дата истечения срока действия временного характера - 03.10.2020
503	93443	Иные ограничения (обременения) прав, Временные. Дата истечения срока действия временного характера - 03.10.2020
504	382471	Иные ограничения (обременения) прав, Временные. Дата истечения срока действия временного характера - 03.10.2020
505	166743	Иные ограничения (обременения) прав, Временные. Дата истечения срока действия временного характера - 03.10.2020
506	20037	Иные ограничения (обременения) прав, Временные. Дата истечения срока действия временного характера - 03.10.2020
507	206998	Иные ограничения (обременения) прав, Временные. Дата истечения срока действия временного характера - 03.10.2020
508	8932	Иные ограничения (обременения) прав, Временные. Дата истечения срока действия временного характера - 03.10.2020
509	37167	Иные ограничения (обременения) прав, Временные. Дата истечения срока действия временного характера - 03.10.2020
510	458281	Иные ограничения (обременения) прав, Временные. Дата истечения срока действия временного характера - 03.10.2020

Государственный регистратор		ФГИС ЕГРН
-----------------------------	--	-----------

полное наименование должности	подпись	инициалы, фамилия
-------------------------------	---------	-------------------

М.П.

Раздел 4.1

**Выписка из Единого государственного реестра недвижимости об объекте недвижимости  
Сведения о частях земельного участка**

<b>Земельный участок</b>			
(вид объекта недвижимости)			
Лист № ____ Раздела <b>4.1</b>	Всего листов раздела <b>4.1</b> : ____	Всего разделов: ____	Всего листов выписки: ____
<b>16.01.2019 № 99/2019/239258114</b>			
Кадастровый номер:		<b>47:05:0000000:93</b>	

Учетный номер части	Площадь (м <sup>2</sup> )	Содержание ограничения в использовании или ограничения права на объект недвижимости или обременения объекта недвижимости
1	2	3
511	19699	Иные ограничения (обременения) прав, Временные. Дата истечения срока действия временного характера - 03.10.2020
512	41911	Иные ограничения (обременения) прав, Временные. Дата истечения срока действия временного характера - 03.10.2020
513	30732	Иные ограничения (обременения) прав, Временные. Дата истечения срока действия временного характера - 03.10.2020
514	13335	Иные ограничения (обременения) прав, Временные. Дата истечения срока действия временного характера - 03.10.2020
515	992991	Иные ограничения (обременения) прав, Временные. Дата истечения срока действия временного характера - 03.10.2020
516	197497	Иные ограничения (обременения) прав, Временные. Дата истечения срока действия временного характера - 03.10.2020
517	71200	Иные ограничения (обременения) прав, Временные. Дата истечения срока действия временного характера - 03.10.2020
518	248276	Иные ограничения (обременения) прав, Временные. Дата истечения срока действия временного характера - 03.10.2020
519	15014	Иные ограничения (обременения) прав, Временные. Дата истечения срока действия временного характера - 03.10.2020
520	222668	Иные ограничения (обременения) прав, Временные. Дата истечения срока действия временного характера - 03.10.2020
521	673543	Иные ограничения (обременения) прав, Временные. Дата истечения срока действия временного характера - 03.10.2020
522	155558	Иные ограничения (обременения) прав, Временные. Дата истечения срока действия временного характера - 03.10.2020
523	3434737	Иные ограничения (обременения) прав, Временные. Дата истечения срока действия временного характера - 03.10.2020
524	1301495	Иные ограничения (обременения) прав, Временные. Дата истечения срока действия временного характера - 03.10.2020
525	71455	Иные ограничения (обременения) прав, Временные. Дата истечения срока действия временного характера - 03.10.2020

Государственный регистратор		ФГИС ЕГРН
полное наименование должности	подпись	инициалы, фамилия

М.П.

Раздел 4.1

**Выписка из Единого государственного реестра недвижимости об объекте недвижимости  
Сведения о частях земельного участка**

<b>Земельный участок</b>			
(вид объекта недвижимости)			
Лист № ____ Раздела <b>4.1</b>	Всего листов раздела <b>4.1</b> : ____	Всего разделов: ____	Всего листов выписки: ____
<b>16.01.2019 № 99/2019/239258114</b>			
Кадастровый номер:		<b>47:05:0000000:93</b>	

Учетный номер части	Площадь (м <sup>2</sup> )	Содержание ограничения в использовании или ограничения права на объект недвижимости или обременения объекта недвижимости
---------------------	---------------------------	--



1	2	3
526	141562	Иные ограничения (обременения) прав, Временные. Дата истечения срока действия временного характера - 03.10.2020
527	306283	Иные ограничения (обременения) прав, Временные. Дата истечения срока действия временного характера - 03.10.2020
528	163920	Иные ограничения (обременения) прав, Временные. Дата истечения срока действия временного характера - 03.10.2020
529	58527	Иные ограничения (обременения) прав, Временные. Дата истечения срока действия временного характера - 03.10.2020
530	4718923	Иные ограничения (обременения) прав, Временные. Дата истечения срока действия временного характера - 03.10.2020
531	492740	Иные ограничения (обременения) прав, Временные. Дата истечения срока действия временного характера - 24.10.2020
532	31889170	Иные ограничения (обременения) прав, Временные. Дата истечения срока действия временного характера - 24.10.2020
533	1080299	Иные ограничения (обременения) прав, Временные. Дата истечения срока действия временного характера - 24.10.2020
534	12487960	Иные ограничения (обременения) прав, Временные. Дата истечения срока действия временного характера - 24.10.2020
535	11614435	Иные ограничения (обременения) прав, Временные. Дата истечения срока действия временного характера - 24.10.2020
536	1050550	Иные ограничения (обременения) прав, Временные. Дата истечения срока действия временного характера - 24.10.2020
537	21297632	Иные ограничения (обременения) прав, Временные. Дата истечения срока действия временного характера - 24.10.2020
538	3990069	Иные ограничения (обременения) прав, Временные. Дата истечения срока действия временного характера - 24.10.2020
539	9148	Иные ограничения (обременения) прав, Временные. Дата истечения срока действия временного характера - 24.10.2020
540	23167997	Иные ограничения (обременения) прав, Временные. Дата истечения срока действия временного характера - 24.10.2020

Государственный регистратор		ФГИС ЕГРН
полное наименование должности	подпись	инициалы, фамилия

М.П.

Раздел 4.1

**Выписка из Единого государственного реестра недвижимости об объекте недвижимости  
Сведения о частях земельного участка**

<b>Земельный участок</b>			
(вид объекта недвижимости)			
Лист № <u>    </u> Раздела <b>4.1</b>	Всего листов раздела <b>4.1</b> : <u>    </u>	Всего разделов: <u>    </u>	Всего листов выписки: <u>    </u>
<b>16.01.2019 № 99/2019/239258114</b>			
Кадастровый номер:		<b>47:05:0000000:93</b>	

Учетный номер части	Площадь (м <sup>2</sup> )	Содержание ограничения в использовании или ограничения права на объект недвижимости или обременения объекта недвижимости
1	2	3
541	7099	Иные ограничения (обременения) прав, Временные. Дата истечения срока действия временного характера - 27.10.2020
542	140110	Иные ограничения (обременения) прав, Временные. Дата истечения срока действия временного характера - 27.10.2020
543	233549481	Иные ограничения (обременения) прав, Временные. Дата истечения срока действия временного характера - 27.10.2020
544	32168479	Иные ограничения (обременения) прав, Временные. Дата истечения срока действия временного характера - 27.10.2020
545	1312721	Иные ограничения (обременения) прав, Временные. Дата истечения срока действия временного характера - 27.10.2020
546	1725367	Иные ограничения (обременения) прав, Временные. Дата истечения срока действия временного характера - 27.10.2020
547	812071	Иные ограничения (обременения) прав, Временные. Дата истечения срока действия временного характера - 27.10.2020
548	144618	Иные ограничения (обременения) прав, Временные. Дата истечения срока действия временного характера - 27.10.2020
549	23192	Иные ограничения (обременения) прав, Временные. Дата истечения срока действия временного характера - 27.10.2020
550	292053	Иные ограничения (обременения) прав, Временные. Дата истечения срока действия временного характера - 27.10.2020
551	520563	Иные ограничения (обременения) прав, Временные. Дата истечения срока действия временного характера - 27.10.2020
552	119089	Иные ограничения (обременения) прав, Временные. Дата истечения срока действия временного характера - 27.10.2020
553	515035	Иные ограничения (обременения) прав, Временные. Дата истечения срока действия временного характера - 27.10.2020

554	630039	Иные ограничения (обременения) прав, Временные. Дата истечения срока действия временного характера - 27.10.2020
555	1075045	Иные ограничения (обременения) прав, Временные. Дата истечения срока действия временного характера - 27.10.2020

Государственный регистратор		ФГИС ЕГРН
полное наименование должности	подпись	инициалы, фамилия

М.П.

Раздел 4.1

**Выписка из Единого государственного реестра недвижимости об объекте недвижимости  
Сведения о частях земельного участка**

<b>Земельный участок</b>			
(вид объекта недвижимости)			
Лист № ____ Раздела <b>4.1</b>	Всего листов раздела <b>4.1</b> : ____	Всего разделов: ____	Всего листов выписки: ____
<b>16.01.2019 № 99/2019/239258114</b>			
Кадастровый номер:		<b>47:05:0000000:93</b>	

Учетный номер части	Площадь (м <sup>2</sup> )	Содержание ограничения в использовании или ограничения права на объект недвижимости или обременения объекта недвижимости
1	2	3
556	484490	Иные ограничения (обременения) прав, Временные. Дата истечения срока действия временного характера - 27.10.2020
557	211069	Иные ограничения (обременения) прав, Временные. Дата истечения срока действия временного характера - 27.10.2020
558	12004	Иные ограничения (обременения) прав, Временные. Дата истечения срока действия временного характера - 27.10.2020
559	12311	Иные ограничения (обременения) прав, Временные. Дата истечения срока действия временного характера - 27.10.2020
560	2580	Иные ограничения (обременения) прав, Временные. Дата истечения срока действия временного характера - 27.10.2020
561	2109453	Иные ограничения (обременения) прав, Временные. Дата истечения срока действия временного характера - 27.10.2020
562	94222	Иные ограничения (обременения) прав, Временные. Дата истечения срока действия временного характера - 27.10.2020
563	2827	Иные ограничения (обременения) прав, Временные. Дата истечения срока действия временного характера - 27.10.2020
564	1046	Иные ограничения (обременения) прав, Временные. Дата истечения срока действия временного характера - 27.10.2020
565	7539434	Иные ограничения (обременения) прав, Временные. Дата истечения срока действия временного характера - 27.10.2020
566	1446802	Иные ограничения (обременения) прав, Временные. Дата истечения срока действия временного характера - 27.10.2020
567	834437	Иные ограничения (обременения) прав, Временные. Дата истечения срока действия временного характера - 27.10.2020
568	18286634	Иные ограничения (обременения) прав, Временные. Дата истечения срока действия временного характера - 27.10.2020
569	695013	Иные ограничения (обременения) прав, Временные. Дата истечения срока действия временного характера - 27.10.2020
570	4070870	Иные ограничения (обременения) прав, Временные. Дата истечения срока действия временного характера - 27.10.2020

Государственный регистратор		ФГИС ЕГРН
полное наименование должности	подпись	инициалы, фамилия

М.П.

Раздел 4.1

**Выписка из Единого государственного реестра недвижимости об объекте недвижимости  
Сведения о частях земельного участка**

<b>Земельный участок</b>			
(вид объекта недвижимости)			
Лист № ____ Раздела <b>4.1</b>	Всего листов раздела <b>4.1</b> : ____	Всего разделов: ____	Всего листов выписки: ____
<b>16.01.2019 № 99/2019/239258114</b>			



Кадастровый номер:	47:05:0000000:93
--------------------	------------------

Учетный номер части	Площадь (м <sup>2</sup> )	Содержание ограничения в использовании или ограничения права на объект недвижимости или обременения объекта недвижимости
1	2	3
571	983730	Иные ограничения (обременения) прав, Временные. Дата истечения срока действия временного характера - 27.10.2020
572	1919826	Иные ограничения (обременения) прав, Временные. Дата истечения срока действия временного характера - 27.10.2020
573	182313854	Иные ограничения (обременения) прав, Временные. Дата истечения срока действия временного характера - 27.10.2020
574	103974570	Иные ограничения (обременения) прав, Временные. Дата истечения срока действия временного характера - 27.10.2020
575	1155346	Иные ограничения (обременения) прав, Временные. Дата истечения срока действия временного характера - 27.10.2020
576	2807557	Иные ограничения (обременения) прав, Временные. Дата истечения срока действия временного характера - 27.10.2020
577	1466233	Иные ограничения (обременения) прав, Временные. Дата истечения срока действия временного характера - 27.10.2020
578	27371	Иные ограничения (обременения) прав, Временные. Дата истечения срока действия временного характера - 27.10.2020
579	160065	Иные ограничения (обременения) прав, Временные. Дата истечения срока действия временного характера - 27.10.2020
580	125442	Иные ограничения (обременения) прав, Временные. Дата истечения срока действия временного характера - 27.10.2020
581	32253	Иные ограничения (обременения) прав, Временные. Дата истечения срока действия временного характера - 27.10.2020
582	97263996	Иные ограничения (обременения) прав, Временные. Дата истечения срока действия временного характера - 27.10.2020
583	17228633	Иные ограничения (обременения) прав, Временные. Дата истечения срока действия временного характера - 27.10.2020
584	58038	Иные ограничения (обременения) прав, Временные. Дата истечения срока действия временного характера - 27.10.2020
585	77725	Иные ограничения (обременения) прав, Временные. Дата истечения срока действия временного характера - 27.10.2020

Государственный регистратор		ФГИС ЕГРН
полное наименование должности	подпись	инициалы, фамилия

М.П.

Раздел 4.1

**Выписка из Единого государственного реестра недвижимости об объекте недвижимости  
Сведения о частях земельного участка**

<b>Земельный участок</b>			
(вид объекта недвижимости)			
Лист № ____ Раздела <b>4.1</b>	Всего листов раздела <b>4.1</b> : ____	Всего разделов: ____	Всего листов выписки: ____
<b>16.01.2019 № 99/2019/239258114</b>			
Кадастровый номер:	47:05:0000000:93		

Учетный номер части	Площадь (м <sup>2</sup> )	Содержание ограничения в использовании или ограничения права на объект недвижимости или обременения объекта недвижимости
1	2	3
586	4966588	Иные ограничения (обременения) прав, Временные. Дата истечения срока действия временного характера - 14.11.2020
587	232942597	Иные ограничения (обременения) прав, Временные. Дата истечения срока действия временного характера - 14.11.2020
588	760815	Иные ограничения (обременения) прав, Временные. Дата истечения срока действия временного характера - 14.11.2020
589	150700	Иные ограничения (обременения) прав, Проектная документация лесного участка № 5 от 24.08.2015, Временные. Дата истечения срока действия временного характера - 24.11.2020
590	158299	Иные ограничения (обременения) прав, Проектная документация лесного участка № 4 от 21.01.2016, Временные. Дата истечения срока действия временного характера - 25.05.2021
591	587701	Иные ограничения (обременения) прав, Проектная документация лесного участка № 4 от 21.01.2016, Временные. Дата истечения срока действия временного характера - 25.05.2021
592	19000	Иные ограничения (обременения) прав, Проектная документация лесного участка № 8 от 17.05.2016, Временные. Дата истечения срока действия временного характера - 21.07.2021

593	54503	Аренда (в том числе, субаренда), Проектная документация лесного участка № 2 от 21.01.2016, Временные. Дата истечения срока действия временного характера - 21.01.2022
594	768000	Аренда (в том числе, субаренда), Проектная документация лесного участка № 33 от 24.07.2018, Временные. Дата истечения срока действия временного характера - 20.12.2023
595	2615	Иные ограничения (обременения) прав, Распоряжение об утверждении проектной документации № 3030 от 16.11.2018, Временные. Дата истечения срока действия временного характера - 25.12.2023
данные отсутствуют	весь	Аренда (в том числе, субаренда), Общество с ограниченной ответственностью "Светоч"
данные отсутствуют	весь	Аренда (в том числе, субаренда), Общество с ограниченной ответственностью "Меся Форест Подпорожье"
данные отсутствуют	весь	Аренда (в том числе, субаренда), Общество с ограниченной ответственностью "Конди"
данные отсутствуют	весь	Безвозмездное (срочное) пользование земельным/лесным участком, Сельскохозяйственный производственный кооператив "Кондуши"
данные отсутствуют	весь	Аренда (в том числе, субаренда), Общество с ограниченной ответственностью "Аквилон"

Государственный регистратор		ФГИС ЕГРН
полное наименование должности	подпись	инициалы, фамилия

М.П.



Выписка из Единого государственного реестра недвижимости об основных характеристиках и зарегистрированных правах на объект недвижимости  
**Сведения об основных характеристиках объекта недвижимости**

На основании запроса от 06.03.2019 г., поступившего на рассмотрение 06.03.2019 г., сообщаем, что согласно записям Единого государственного реестра недвижимости:

<b>Сооружение</b>			
(вид объекта недвижимости)			
Лист № __ Раздела <b>1</b>	Всего листов раздела <b>1</b> : __	Всего разделов: __	Всего листов выписки: __
<b>06.03.2019 № 99/2019/249179983</b>			
Кадастровый номер:		<b>47:05:0000000:4639</b>	

Номер кадастрового квартала:	47:05:0000000		
Дата присвоения кадастрового номера:	06.02.2014		
Ранее присвоенный государственный учетный номер:	Условный номер: 47-47-24/021/2012-133, Инвентарный номер: 712		
Адрес:	Ленинградская область, Подпорожский муниципальный район, Подпорожское городское поселение, д.Верхние Мандроги, река Свирь 1074,0 км (ВБВП) левый берег		
Основная характеристика (для сооружения):	площадь	170	кв.м
	(тип)	(значение)	(единица измерения)
	протяженность	86	м
	(тип)	(значение)	(единица измерения)
Назначение:	Гидротехническое		
Наименование:	Причал №1		
Количество этажей, в том числе подземных этажей:	данные отсутствуют		
Год ввода в эксплуатацию по завершении строительства:	1997		
Год завершения строительства:	1997		
Кадастровая стоимость, руб.:	данные отсутствуют		
Кадастровые номера иных объектов недвижимости, в пределах которых расположен объект недвижимости:	данные отсутствуют		
Кадастровые номера помещений, машино-мест, расположенных в здании или сооружении:	данные отсутствуют		
Виды разрешенного использования:	данные отсутствуют		
Статус записи об объекте недвижимости:	Сведения об объекте недвижимости имеют статус "актуальные, ранее учтенные"		

	<p>имущества с кадастровым номером 47:05:0000000:286 являются одним объектом. В этой связи в сведениях кадастра недвижимости исправлена техническая ошибка в части изменения статуса кадастровых сведений об объекте недвижимости с кадастровым номером 47:05:0000000:286 с "ранее учтенного" на "архивный".</p> <p>Сведения необходимые для заполнения раздела 4 отсутствуют.</p>
Получатель выписки:	Администрация МО "Подпорожский муниципальный район"

Государственный регистратор		ФГИС ЕГРН
<small>(полное наименование должности)</small>	<small>(подпись)</small>	<small>(инициалы, фамилия)</small>

М.П.



**Сведения о зарегистрированных правах**

<b>Сооружение</b>			
(вид объекта недвижимости)			
Лист № ___ Раздела <b>2</b>	Всего листов раздела <b>2</b> : ___	Всего разделов: ___	Всего листов выписки: ___
<b>06.03.2019 № 99/2019/249179983</b>			
Кадастровый номер:		<b>47:05:0000000:4639</b>	

1. Правообладатель (правообладатели):	1.1. Общество с ограниченной ответственностью " Мандроги", ИНН: 4711006769
2. Вид, номер и дата государственной регистрации права:	2.1. Собственность, № 47:05:0000000:4639-47/024/2017-2 от 14.04.2017
3. Документы-основания:	3.1. сведения не предоставляются
4. Ограничение прав и обременение объекта недвижимости:	не зарегистрировано
5. Сведения о наличии решения об изъятии объекта недвижимости для государственных и муниципальных нужд:	данные отсутствуют
6. Сведения об осуществлении государственной регистрации прав без необходимого в силу закона согласия третьего лица, органа:	данные отсутствуют

Государственный регистратор		ФГИС ЕГРН
(полное наименование должности)	(подпись)	(инициалы, фамилия)

М.П.

Выписка из Единого государственного реестра недвижимости об основных характеристиках и зарегистрированных правах на объект недвижимости  
**Сведения об основных характеристиках объекта недвижимости**

На основании запроса от 06.03.2019 г., поступившего на рассмотрение 06.03.2019 г., сообщаем, что согласно записям Единого государственного реестра недвижимости:

<b>Сооружение</b>			
(вид объекта недвижимости)			
Лист № __ Раздела <u>1</u>	Всего листов раздела <u>1</u> : __	Всего разделов: __	Всего листов выписки: __
<b>06.03.2019 № 99/2019/249179604</b>			
Кадастровый номер:		<b>47:05:0000000:893</b>	

Номер кадастрового квартала:	47:05:0000000		
Дата присвоения кадастрового номера:	08.07.2012		
Ранее присвоенный государственный учетный номер:	Инвентарный номер: 761		
Адрес:	Ленинградская область, Подпорожский район, д.б/н, лит. А, д.Верхние Мандроги		
Основная характеристика (для сооружения):	протяженность	66	м
	(тип)	(значение)	(единица измерения)
Назначение:	Причал №2		
Наименование:	Причал №2		
Количество этажей, в том числе подземных этажей:	данные отсутствуют		
Год ввода в эксплуатацию по завершении строительства:	2003		
Год завершения строительства:	2003		
Кадастровая стоимость, руб.:	1480258.5		
Кадастровые номера иных объектов недвижимости, в пределах которых расположен объект недвижимости:	данные отсутствуют		
Кадастровые номера помещений, машино-мест, расположенных в здании или сооружении:	данные отсутствуют		
Виды разрешенного использования:	данные отсутствуют		
Статус записи об объекте недвижимости:	Сведения об объекте недвижимости имеют статус "актуальные, ранее учтенные"		
Особые отметки:	Сведения необходимые для заполнения раздела 4 отсутствуют.		
Получатель выписки:	Администрация МО "Подпорожский муниципальный район"		



## Сведения о зарегистрированных правах

<b>Сооружение</b>			
(вид объекта недвижимости)			
Лист № ___	Раздела <b>2</b>	Всего листов раздела <b>2</b> : ___	Всего разделов: ___
<b>06.03.2019 № 99/2019/249179604</b>			
Кадастровый номер:		<b>47:05:0000000:893</b>	

1.	Правообладатель (правообладатели):	1.1.	Общество с ограниченной ответственностью " Мандроги", ИНН: 4711006769
2.	Вид, номер и дата государственной регистрации права:	2.1.	Собственность, № 47:05:0000000:893-47/024/2017-2 от 14.04.2017
3.	Документы-основания:	3.1.	сведения не предоставляются
4.	Ограничение прав и обременение объекта недвижимости:	не зарегистрировано	
5.	Сведения о наличии решения об изъятии объекта недвижимости для государственных и муниципальных нужд:	данные отсутствуют	
6.	Сведения об осуществлении государственной регистрации прав без необходимого в силу закона согласия третьего лица, органа:	данные отсутствуют	

Государственный регистратор		ФГИС ЕГРН
(полное наименование должности)	(подпись)	(инициалы, фамилия)

М.П.

Выписка из Единого государственного реестра недвижимости об основных характеристиках и зарегистрированных правах на объект недвижимости  
**Сведения об основных характеристиках объекта недвижимости**

На основании запроса от 06.03.2019 г., поступившего на рассмотрение 06.03.2019 г., сообщаем, что согласно записям Единого государственного реестра недвижимости:

<b>Сооружение</b>			
(вид объекта недвижимости)			
Лист № ___ Раздела <b>1</b>	Всего листов раздела <b>1</b> : ___	Всего разделов: ___	Всего листов выписки: ___
<b>06.03.2019 № 99/2019/249180070</b>			
Кадастровый номер:		<b>47:05:0000000:1096</b>	

Номер кадастрового квартала:	47:05:0000000		
Дата присвоения кадастрового номера:	08.07.2012		
Ранее присвоенный государственный учетный номер:	Инвентарный номер: 792		
Адрес:	Ленинградская область, Подпорожский р-н, г Подпорожье, тер река Свирь 1073,25 км (ВБВП) левый берег, тер Верхние Мандрюги		
Основная характеристика (для сооружения):	протяженность	14	м
	(тип)	(значение)	(единица измерения)
Назначение:	Причал №3		
Наименование:	Причал №3		
Количество этажей, в том числе подземных этажей:	1, в том числе подземных 1		
Год ввода в эксплуатацию по завершении строительства:	2005		
Год завершения строительства:	2005		
Кадастровая стоимость, руб.:	355077.59		
Кадастровые номера иных объектов недвижимости, в пределах которых расположен объект недвижимости:	данные отсутствуют		
Кадастровые номера помещений, машино-мест, расположенных в здании или сооружении:	данные отсутствуют		
Виды разрешенного использования:	данные отсутствуют		
Статус записи об объекте недвижимости:	Сведения об объекте недвижимости имеют статус "актуальные, ранее учтенные"		
Особые отметки:	Сведения необходимые для заполнения раздела 2 отсутствуют. Сведения необходимые для заполнения раздела 4 отсутствуют.		



Государственный регистратор		ФГИС ЕГРН
(полное наименование должности)	(подпись)	(инициалы, фамилия)

М.П.



**АДМИНИСТРАЦИЯ  
МУНИЦИПАЛЬНОГО ОБРАЗОВАНИЯ  
"ПОДПОРОЖСКИЙ МУНИЦИПАЛЬНЫЙ  
РАЙОН ЛЕНИНГРАДСКОЙ ОБЛАСТИ**

*187780, Ленинградская область,  
г.Подпорожье, пр.Ленина, д.3  
Телефон: (813-65) 210-41,  
телефакс: (813-65) 210-28  
E-mail: reception@podadm.ru*

06.03.2019 № ИСХ-1510/2019

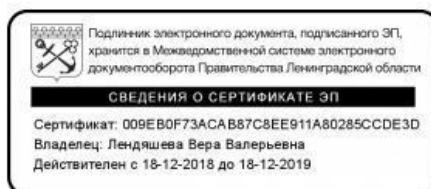
Начальнику отдела по  
Лодейнопольскому и  
Подпорожскому районам  
Управления по вопросам  
миграции ГУ МВД РФ по  
Санкт-Петербургу и  
Ленинградской области

Степановой В.П.

Уважаемая Вита Павловна!

Администрация муниципального образования Подпорожский муниципальный район Ленинградской области просит предоставить сведения обо всех зарегистрированных по месту жительства и месту пребывания граждан на территории дер. Верхние Мандроги Подпорожского района Ленинградской области.

Исполняющий обязанности  
Главы Администрации



В.В. Лендяшева

Исп. Косцова А.В.  
8-813-65-2-15-67





МВД России

ГЛАВНОЕ УПРАВЛЕНИЕ  
МИНИСТЕРСТВА ВНУТРЕННИХ ДЕЛ  
РОССИЙСКОЙ ФЕДЕРАЦИИ  
по г. САНКТ-ПЕТЕРБУРГУ и  
ЛЕНИНГРАДСКОЙ ОБЛАСТИ  
(ГУ МВД России по г. Санкт-Петербургу  
и Ленинградской области)

Управление по вопросам миграции

Отдела по Лодейнопольскому и Подпорожскому  
районам Ленинградской области

ул. Исакова, д.19 г. Подпорожье, 187780  
тел: (81365)30190, факс (81365) 23751

02.04.2019 № 1942-387

на № исх-1510/2019 от 06.03.2019

*Косцовой АВ*  
*для работы*  
*05.04.19* *JK*

Исполняющему обязанности  
Главы Администрации МО  
«Подпорожский  
муниципальный район  
Ленинградской области»

В.В. Лендяшевой

ул. Ленина, д.3  
г. Подпорожье,  
Ленинградская обл.,  
187780

На Ваш запрос сообщаем, что предоставить сведения о зарегистрированных лицах по адресу: Ленинградская область, Подпорожский район, д. Верхние Мандроги, не представляется возможным, так как в Отделе по Лодейнопольскому и Подпорожскому районам Ленинградской области Управления по вопросам миграции ГУ МВД по г. Санкт-Петербургу и Ленинградской области имеется по фамильная картотека, по адресная картотека находится в управляющей компании.

Начальник Отдела  
подполковник полиции

*В.П. Степанова*  
В.П. Степанова

Исп.: Ю.Г. Никифорова  
8(813) 65 30 190







**ОБЩЕСТВО С ОГРАНИЧЕННОЙ ОТВЕТСТВЕННОСТЬЮ  
«ПОДПОРОЖСКАЯ РЕМОНТНО-ЭКСПЛУАТАЦИОННАЯ СЛУЖБА»  
(ООО «Подпорожская РЭС»)**

Юр. адрес: 187780 г. Подпорожье, ул. Исакова, д. 3А, тел. 2-01-39  
Отдел по работе с населением: 187780 г. Подпорожье, пр. Кирова, д. 5,  
тел. (81365) 2-07-21, факс 2-11-74  
[www.ooo-pres.ru](http://www.ooo-pres.ru) e-mail: [ooo.pres@yandex.ru](mailto:ooo.pres@yandex.ru)

Исх. № 118 от 13.03.2019 г.

По месту требования

**СПРАВКА**

Сообщаем, что в управлении ООО «Подпорожская РЭС» частных домов деревни Верхние Мандроги нет. В имеющейся картотеке паспортного стола ООО «Подпорожская РЭС» сведения по адресу: Ленинградская область, Подпорожский район, дер. Верхние Мандроги отсутствуют.

Генеральный директор



Д.А.Хоросанов

Ларичева Ирина Владимировна  
☎ (81365) 20721



Общество с ограниченной ответственностью

**«Жилищная Компания»**

---

ул. Конституции д.3, помещение 1-Н г. Подпорожье Ленинградская область 187780  
тел. генерального директора 81365-2-05-04 тел./факс 81365-2-05-04  
Р/счет № 40702810355430000288 Северо-Западный Банк Сбербанка РФ г. Санкт-Петербург  
Кор/счет № 30101810500000000653 БИК – 044030653 ИНН - 4711012321 КПП- 471101001

---

13 MAR 2019 №87

По месту требования.

Сообщаем Вам , что дома, расположенные в деревне Верхние Мандроги , не находятся в управлении и обслуживании ООО «Жилищная Компания».

Ген. директор ООО «ЖК»



Качанова С.А.

Исп. Брахалева Е.Ю., т. 2-24-31.

**СОВЕТ ДЕПУТАТОВ**  
МУНИЦИПАЛЬНОГО ОБРАЗОВАНИЯ "ПОДПОРОЖСКОЕ ГОРОДСКОЕ  
ПОСЕЛЕНИЕ ПОДПОРОЖСКОГО МУНИЦИПАЛЬНОГО РАЙОНА  
ЛЕНИНГРАДСКОЙ ОБЛАСТИ" (третий созыв)

**Постоянная комиссия по бюджету и экономическому развитию  
Постоянная комиссия по вопросам жилищно-коммунального хозяйства  
и благоустройству**

**Выписка из ПРОТОКОЛА**

г. Подпорожье  
14.30 час.

10 апреля 2019 год

**Председатель: Мосихин В.В.**

**Присутствовали** депутаты:

Корньшева Л.В., Беседина Л.В., Гусева Е.А., Асавкин С.П., Ганжинов А.В., Сергеева М.К.

**Приглашены:**

Саврюк С.В.

Гречин А.В.

Воронова И.Ю.

Попова Е.Л.

Армеева Е.В.

Косцова А.В.

Щукин В.В.

**ПОВЕСТКА ДНЯ:**

1. Рассмотрение обращения граждан Вороновой И.Ю. и Поповой Е.Л. о создании муниципального приюта для безнадзорных животных.
2. Рассмотрение обращения в ЗАКС с ходатайством об упразднении населенного пункта Верхние Мандроги.
3. Рассмотрение обращения директора УФПС г. Санкт-Петербурга и Ленинградской области-филиала ФРУП «Почта России» Д.М.Серебренникова о передаче в федеральную собственность нежилого помещения по ул.Комсомольская, 2а, пом.1Н площадью 50,4 кв.м.



**По следующему вопросу слушали** информацию Косцовой А.В. об обращении в ЗАКС с ходатайством об упразднении населенного пункта Верхние Мандроги.

Выслушали мнение Щукина В.В., представителя туристического комплекса Верхние Мандроги, который пояснил, что ООО «Верхние Мандроги» осуществляет деятельность на основании лесных регламентов в соответствии с Лесным кодексом РФ и заключенным договором аренды лесного участка. Не возражает против исключения населенного пункта деревня Верхние Мандроги из областного закона об административно-территориальном устройстве Ленинградской области.

**В обсуждении приняли участие:** Мосихин В.В., Корнышева Л.В., Беседина Л.В., Сергеева М.К., Гречин А.В., Гусева Е.А.

**Поручили** Администрации Подпорожского муниципального района подготовить информацию о законности организации подвоза учащихся из д.Верхние Мандроги в учебные заведения г.Подпорожья, в связи с отсутствием зарегистрированных жителей в данном населенном пункте.

**Решили:** Рекомендовать принять проект

Председатель комиссии



В.В. Мосихин

Лист согласования к документу № ИСХ-3912/2019 от 11.06.2019

Инициатор согласования: Кудинова Ольга Владимировна

Согласование инициировано: 10.06.2019 16:11

**ЛИСТ СОГЛАСОВАНИЯ**

Тип согласования: **последовательное**

№	ФИО	Срок согласования	Результат согласования	Замечания/Комментарии
1	Афонин Андрей Алексеевич		Подписано 10.06.2019 17:41	-