

**ГУБЕРНАТОР  
ЛЕНИНГРАДСКОЙ ОБЛАСТИ**

191311, Санкт-Петербург, Суворовский пр., 67  
Для телеграмм Санкт-Петербург, 191311  
Тел (812) 611-46-56, факс (812) 271-56-27

09.08.19 № 8-4559/2019

На № \_\_\_\_\_ от \_\_\_\_\_

Председателю  
Законодательного собрания  
Ленинградской области

**С.М.Бибенину**

Законодательное собрание  
Ленинградской области  
Канцелярия

12 АВГ 2019

№ 4377-1/19-15-0

**Уважаемый Сергей Михайлович!**

В соответствии со статьей 20 Устава Ленинградской области и частью 5 статьи 4 областного закона от 15 июня 2010 года № 32-оз "Об административно-территориальном устройстве Ленинградской области и порядке его изменения" направляю на рассмотрение Законодательного собрания Ленинградской области проект областного закона "Об упразднении населенного пункта – деревни Верхние Мандроги Подпорожского городского поселения Подпорожского муниципального района Ленинградской области и о внесении изменения в областной закон "Об административно-территориальном устройстве Ленинградской области и порядке его изменения".

Приложения:

1. Проект областного закона "Об упразднении населенного пункта – деревни Верхние Мандроги Подпорожского городского поселения Подпорожского муниципального района Ленинградской области и о внесении изменения в областной закон "Об административно-территориальном устройстве Ленинградской области и порядке его изменения" на 1 л.
2. Обоснование необходимости принятия областного закона на 110 л.
3. Справка о состоянии законодательства в данной сфере правового регулирования на 1 л.
4. Перечень областных законов и иных действующих нормативных правовых актов Ленинградской области, отмены, изменения или дополнения которых потребует принятие областного закона, на 1 л.
5. Предложения о разработке нормативных правовых актов Ленинградской области, принятие которых необходимо для реализации областного закона, на 1 л.
6. Финансово-экономическое обоснование на 1 л.

Губернатор области  А. Дрозденко

1 2

1 с.р.  
Г. 2013. 0/4/11

Бурак Л.В.  
611 52 33

2623

+ гурел

Вносится Губернатором  
Ленинградской области

Проект

## **ЛЕНИНГРАДСКАЯ ОБЛАСТЬ**

### **ОБЛАСТНОЙ ЗАКОН**

**Об упразднении населённого пункта – деревни Верхние Мандроги  
Подпорожского городского поселения Подпорожского муниципального района  
Ленинградской области и о внесении изменения в областной закон «Об  
административно-территориальном устройстве Ленинградской области и  
порядке его изменения»**

#### **Статья 1**

Упразднить населённый пункт – деревню Верхние Мандроги Подпорожского городского поселения Подпорожского муниципального района Ленинградской области в соответствии с частью 1 статьи 5<sup>1</sup> областного закона от 15 июня 2010 года № 32-оз «Об административно-территориальном устройстве Ленинградской области и порядке его изменения».

#### **Статья 2**

Внести в областной закон от 15 июня 2010 года № 32-оз «Об административно-территориальном устройстве Ленинградской области и порядке его изменения» (с последующими изменениями) изменение, исключив в графе 2 подраздела «Подпорожское городское поселение» раздела «Подпорожский муниципальный район» приложения 2 слова «Верхние Мандроги, деревня».

#### **Статья 3**

Настоящий областной закон вступает в силу через 10 дней после его официального опубликования.

Губернатор  
Ленинградской области

А. Дрозденко

Boaf

Boas

## ОБОСНОВАНИЕ

необходимости принятия областного закона

### **«Об упразднении населённого пункта – деревни Верхние Мандроги Подпорожского городского поселения Подпорожского муниципального района и о внесении изменения в областной закон «Об административно-территориальном устройстве Ленинградской области и порядке его изменения»**

Настоящий законопроект разработан комитетом по местному самоуправлению, межнациональным и межконфессиональным отношениям Ленинградской области совместно с ГКУЛО «Государственный экспертный институт регионального законодательства» на основании ходатайства совета депутатов Подпорожского городского поселения от 24 апреля 2019 года № 85 (с решением совета депутатов от 23 апреля 2016 года № 414). Ходатайство поступило Губернатору Ленинградской области письмом администрации Подпорожского муниципального района от 11 июня 2019 года № ИСХ-3912/2019 (прилагается).

Населённый пункт Верхние Мандроги образован в 1999 году, наименование деревне присвоено постановлением Правительства Российской Федерации от 21 декабря 1999 года № 1416. За прошедшее время граница населённого пункта не установлена, туристический комплекс на территории, предназначенной для населённого пункта, расположен на землях лесного фонда.

Населённый пункт не имеет границ, зарегистрированных в Государственном кадастре недвижимости, не имеет земель населённых пунктов, учтённых в кадастре. В связи с тем, что территория туристического комплекса «Верхние Мандроги» расположена на землях лесного фонда, у населённого пункта Верхние Мандроги не предполагается появление границ и земель населённых пунктов. Собственник туристического комплекса не возражает против нахождения комплекса на землях лесного фонда и упразднения населённого пункта. Наличие двух причалов, зарегистрированных в Государственном кадастре недвижимости с адресами в деревне Верхние Мандроги, при отсутствии зарегистрированных в кадастре границ и земель населённых пунктов, по-видимому, следует считать внутренним противоречием кадастра. Наличие наименования – учтённого в Государственном каталоге географических названий, но отсутствие границ – учтённых в Государственном кадастре недвижимости, создали противоречивый статус населённого пункта, что является проблемой для органов местного самоуправления при разработке документов территориального планирования, требующих отображения границ этих.

Отмеченный в приложенном протоколе постоянной комиссии совета депутатов от 10 апреля 2019 года подвоз учащихся из деревни Верхние Мандроги (организованный местной администрацией), распространяется на учащихся, временно пребывающих на территории туристического комплекса.

Порядок упразднения населённого пункта предусмотрен статьёй 5<sup>1</sup> областного закона от 15 июня 2010 года № 32-оз «Об административно-территориальном устройстве Ленинградской области и порядке его изменения». Представленные органами местного самоуправления сведения содержат обоснование необходимости упразднения населённого

пункта и мотивированный вывод об отсутствии оснований для его восстановления. К ходатайству приложены графические материалы, показывающие место нахождения объекта. К ходатайству приложены сведения об отсутствии частных домов и граждан, зарегистрированных в них по месту пребывания и жительства. К ходатайству приложены сведения об отсутствии принадлежащего физическим и (или) юридическим лицам на праве собственности недвижимого имущества на территории упраздняемого населённого пункта (при наличии сведений о противоречии в регистрации двух причалов на территории населённого пункта, у которого территория не определена).

В отношении настоящего проекта областного закона не требуется проведение оценки регулирующего воздействия.

Законопроект состоит из трёх статей:

В первой статье упраздняется населённый пункт – деревня Верхние Мандрюги.

Во второй статье вносятся изменения в областной закон от 15 июня 2010 года № 32-оз «Об административно-территориальном устройстве Ленинградской области и порядке его изменения», приводящие областной закон в соответствие с производимым преобразованием.

Статья 3 устанавливает срок вступления в силу областного закона.

Приложение: письмо администрации Подпорожского муниципального района от 11 июня 2019 года № ИСХ-3912/2019 – на 108 л.

Председатель  
комитета по местному самоуправлению,  
межнациональным и межконфессиональным  
отношениям Ленинградской области



Л. Бурак



**АДМИНИСТРАЦИЯ  
МУНИЦИПАЛЬНОГО ОБРАЗОВАНИЯ  
«ПОДПОРОЖСКИЙ МУНИЦИПАЛЬНЫЙ  
РАЙОН ЛЕНИНГРАДСКОЙ ОБЛАСТИ»**

Губернатору Ленинградской  
области  
А.Ю. Дрозденко

187780, Ленинградская область,  
г. Подпорожье, пр. Ленина, д. 3  
телефон: (81365) 210-41,  
телефакс: (81365) 210-28  
E-mail: [reserpcen@prolad.ru](mailto:reserpcen@prolad.ru)

11.06.2019 № ИСХ-3912/2019

№ №

от

Сопроводительное письмо

Уважаемый Александр Юрьевич!

Администрация муниципального образования «Подпорожский муниципальный район Ленинградской области» направляет документы для рассмотрения и принятия решения об упразднении населенного пункта Верхние Мандроги.

Приложение на 106 листах в 1 экз.:

1. Ходатайство Совета депутатов МО «Подпорожское городское поселение Подпорожского муниципального района Ленинградской области от 24.04.2019 № 85 – на 5 л. в 1 экз.

2. Решение Совета депутатов МО «Подпорожское городское поселение» от 23.04.2019 № 414 «Об обращении в Законодательное собрание Ленинградской области с ходатайством об упразднении населенного пункта дер. Верхние Мандроги» - на 1 л. в 1 экз.

3. Договор аренды лесного участка №2-2008-07-1-Р от 16.07.2008 – на 12 л. в 1 экз.

4. Кадастровый паспорт земельного участка от 29.07.2009 – на 5 л. в 1 экз.

5. Заключение №7 экспертной комиссии по проведению государственной экспертизы Проекта освоения лесов на лесном участке площадью 74,6 Га в кварталах 73 и 93 Пригородного участкового лесничества Подпорожского лесничества, предоставленного в аренду ООО «Мандроги» для осуществления рекреационной деятельности, утвержденное Приказом

Комитета по природным ресурсам и охране окружающей среды Ленинградской области от 08.08.2008 №89 (копия) – на 9 л. в 1 экз.

6. Схемы расположения земельного участка с заключением кадастрового инженера – на 2 л. в 1 экз.

7. Выписка из Единого государственного реестра недвижимости об объекте недвижимости от 16.01.2019 № 99/2019/239258114 – на 59 л. в 1 экз.

8. Выписки из ЕГРН об объектах недвижимости (Причалы) – на 7 л. в 1 экз.


9. Запрос Администрации МО «Подпорожский муниципальный район» в управление по вопросам миграции отдела по Лодейнопольскому и Подпорожскому районам ГУ МВД России по г. Санкт-Петербургу и Ленинградской области – на 1 л. в 1 экз.

10. Информация отдела по Лодейнопольскому и Подпорожскому районам Управления по вопросам миграции ГУ МВД РФ по Санкт-Петербургу и Ленинградской области. – на 1 л. в 1 экз.

11. Информация управляющих компаний Подпорожского городского поселения – на 2 л. в 1 экз.

12. Выписка из Протокола заседания постоянных комиссий Совета депутатов Подпорожского городского поселения от 10.04.2019. на 2 л. в 1 экз.

**Заместитель Главы Администрации  
по экономике и инвестициям**



**А.А. Афонин**

**Кудинова Ольга Владимировна**  
**8(81365)215-67**





ГЛАВА МУНИЦИПАЛЬНОГО ОБРАЗОВАНИЯ  
ПОДПОРОЖСКОГО ГОРОДСКОГО ПОСЕЛЕНИЯ  
ПОДПОРОЖСКОГО МУНИЦИПАЛЬНОГО РАЙОНА  
ЛЕНИНГРАДСКОЙ ОБЛАСТИ

Губернатору  
Ленинградской области  
А.Ю. Дрозденко

18700, Ленинградская область,  
г. Подпорожье, пр. Ленина, 3  
тел: (81363) 2-59-24, т/ф: (81363) 2-59-97  
e-mail: [obcso@yandex.ru](mailto:obcso@yandex.ru)  
<http://pmsover.ru>

24 апреля 2019 года № 85

Уважаемый Александр Юрьевич,

Совет депутатов муниципального образования "Подпорожское городское поселение Подпорожского муниципального района Ленинградской области" в соответствии с Областным законом Ленинградской области от 15.06.2010 № 32-оз "Об административно-территориальном устройстве Ленинградской области и порядке его изменения", на основании решения Совета депутатов Подпорожского городского поселения от 23.04.2019 № 414 "Об обращении в Законодательное собрание Ленинградской области с ходатайством об упразднении населенного пункта дер. Верхние Мандроги" ходатайствует об исключении населенного пункта дер. Верхние Мандроги из числа населенных пунктов Подпорожского городского поселения Подпорожского муниципального района Ленинградской области.

Деревня «Верхние Мандроги» Подпорожского городского поселения Подпорожского муниципального района Ленинградской области включена в Перечень административно-территориальных единиц Ленинградской области, утвержденный Областным законом Ленинградской области от 15.06.2010 № 32-оз «Об административно-территориальном устройстве Ленинградской области и порядке его изменения».

Генеральным планом МО «Подпорожского городского поселения Подпорожского муниципального района Ленинградской области», утвержденным Решением Совета депутатов МО «Подпорожское городское поселение» от 20.12.012 № 288 Верхние Мандроги отнесены к населенным пунктам и отображаются на картах функционального зонирования территории.

Согласно ст. 7 Земельного кодекса РФ, земли в Российской Федерации по целевому назначению подразделяются на следующие категории:

- 1) земли сельскохозяйственного назначения;
- 2) земли населенных пунктов;
- 3) земли промышленности, энергетики, транспорта, связи, радиовещания, телевидения, информатики, земли для обеспечения

космической деятельности, земли обороны, безопасности и земли иного специального назначения;

- 4) земли особо охраняемых территорий и объектов;
- 5) земли лесного фонда;
- 6) земли водного фонда;
- 7) земли запаса.

Все земли, расположенные на территории Подпорожского района, учтены и имеют определенный статус.

Нахождение земель определенной категории на территории конкретного района субъекта РФ не влечет возникновения прав и обязанностей по пользованию, владению и распоряжению этими землями органами местного самоуправления данного района субъекта.

Всю территорию, обозначенную как дер. «Верхние Мандроги», полностью занимает туристический комплекс «Верхние Мандроги», расположенный на площади 74,6 Га на земельном участке, имеющем местоположение: Ленинградская область, Подпорожский район, Подпорожское лесничество «Пригородное участковое лесничество» в границах 73 и 93 кварталов.

Деревня Верхние Мандроги фактически является не населенным пунктом, а туристическим комплексом, использующим статус населенного пункта в маркетинговых целях.

Согласно сведениям Единого государственного реестра недвижимости, лесные кварталы 73 и 93, на которых располагается туристическая деревня, полностью входят в состав лесного земельного участка с кадастровым номером 47.05.0060000.93, с категорией земель – земля лесного фонда для осуществления рекреационной деятельности.

В соответствии со ст. 6 Лесного Кодекса РФ к землям лесного фонда относятся лесные земли и нелесные земли. Статьей 7 Лесного кодекса РФ определено, что лесным участком является земельный участок, который расположен в границах лесничеств, лесопарков и образован в соответствии с требованиями земельного законодательства и Лесного кодекса РФ.

Согласно статье 8 Лесного кодекса РФ лесные участки в составе земель лесного фонда находятся в федеральной собственности. На лесные земли, занимаемые туристическим комплексом «Верхние Мандроги», зарегистрировано право собственности Российской Федерации № 47/78-01/022/2008-324 от 18.12.2008.

В качестве обременения земельного участка указана аренда лесного участка Обществом с ограниченной ответственностью «Мандроги», ИНН: 4711006769, в соответствии с которым Общество ведет хозяйственную деятельность на всей арендуемой территории.

В соответствии с пунктом 1 статьи 82 Лесного кодекса РФ владение, пользование и распоряжение лесными участками относится к полномочиям органов исполнительной власти субъекта РФ, в частности Комитета по Природным ресурсам Правительства Ленинградской области.

Действуя согласно полномочий, Комитет по природным ресурсам и охране окружающей среды Ленинградской области 16.07.2008 года заключил с ООО «Мандроги» договор аренды лесного участка №2-2008-07-1-Р орденом

до 31.12.2055 года, предметом которого является аренда лесного участка площадью 74,6 Га, имеющим местоположение: Ленинградская область, Подпорожский район, Подпорожское лесничество «Пригородное участковое лесничество» в границах кварталов 73 выделы 1(ч), 2(ч), 3, 4(ч), 11, 12, 13(ч), 14(ч), 20, 21(ч), 22(ч), квартал 93 выделы 1-7, 9, 10, 11(ч), 12(ч), 13(ч).

Посредством наложения сведений Росреестра, карты-схемы расположения и границ лесного участка с использованием растровой подложки ресурса <https://yandex.ru/maps> на карту-схему Подпорожского лесничества Ленинградской области (масштаб 1:100 000, 2018 год) по координатам в системе МСК 47 кадастровым инженером Марковым С.А. подготовлены схемы расположения земельного участка, согласно которым туристический комплекс «Верхние Мандроги» полностью располагается на землях лесного фонда в границах лесных кварталов 73 и 93 Пригородного участкового лесничества Подпорожского района Ленинградской области.

Нахождение объектов на землях лесного фонда исключает их одновременное расположение на землях населенных пунктов, что подтверждается указанной выше статьей 7 Земельного кодекса РФ.

В связи с тем, что территория туристического комплекса «Верхние Мандроги» располагается на землях лесного фонда (собственности Российской Федерации), возможность осуществления полномочия, предусмотренных Федеральным законом от 06.10.2003 № 131-ФЗ «Об общих принципах организации местного самоуправления в Российской Федерации» отсутствует.

Согласно действующему земельному и градостроительному законодательству РФ населенные пункты должны иметь границы и зоны для проживания. Согласно статье 83 Земельного кодекса РФ земли населенных пунктов признаются земли, используемые и предназначенные для застройки и развития населенных пунктов.

В соответствии с частью 6 статьи 36 Градостроительного кодекса РФ градостроительные регламенты для земель лесного фонда не устанавливаются, в связи с чем, градостроительные регламенты и градостроительное зонирование, установленные Правилами землепользования и застройки МО «Подпорожское городское поселение» для территории «Верхние Мандроги» не применяются. Формирование земельных участков в соответствии с Земельным кодексом РФ, в том числе для строительства индивидуальных жилых домов, и предоставление их заинтересованным невозможно.

Кроме того, выполнение показателя «доля населенных пунктов субъекта Российской Федерации, сведения о границах которых внесены в ЕГРН, в общем количестве населенных пунктов субъекта» целевой модели «Постановка на кадастровый учет земельных участков и объектов недвижимого имущества», утвержденной Распоряжением Правительства Российской Федерации от 31.01.2017 № 147-р, не будет выполнена на 100% в виду полного наложения границ населенного пункта дер. «Верхние Мандроги» на земли лесного фонда.

Согласно сведениям единого государственного реестра недвижимости в районе расположения туристического комплекса «Верхние Мандроги»



зарегистрировано право частной собственности ООО «Мандроги» на 3 причала с кадастровыми номерами: 47.05.0000000.4639, 47.05.0000000.893, 47.05.0000000.1096. Определить точное расположение указанных причалов не представляется возможным, поскольку они поставлены на кадастровый учет без координат границ.

Иных объектов капитального строительства и земельных участков на территории туристического комплекса не зарегистрировано.

Утрата статуса населенного пункта не повлечет прекращения права собственности на причалы, тем более часть причалов располагается на территории водного объекта «река Спирь», также находящегося в собственности Российской Федерации.

Отдел по Лодейнопольскому и Подпорожскому районам Управления по вопросам миграции ГУ МВД РФ по Санкт-Петербургу и Ленинградской области сведений о зарегистрированных по месту жительства и по месту пребывания граждан на территории дер. Верхние Мандроги не предоставил, сославшись на адресную картотеку управляющих компаний.

Согласно справкам управляющих компаний жилищного фонда, осуществляющих деятельность на территории Подпорожского городского поселения, частных домов в деревне Верхние Мандроги не имеется, в картотеке паспортных столов сведения по деревне отсутствуют.

На основании изложенного, а также ввиду невозможности использования территории земель лесного фонда в целях освоения и ведения на ней деятельности в соответствии с Федеральным законом от 06.10.2003 № 131-ФЗ «Об общих принципах организации местного самоуправления в Российской Федерации» имеется необходимость исключения деревни Верхние Мандроги как населенного пункта из перечня административно-территориальных единиц Ленинградской области и внесение соответствующих изменений в Областной закон Ленинградской области от 15.06.2010 №32-оз «Об административно-территориальном устройстве Ленинградской области и порядке его изменения».

**Приложение:**

1. Решение Совета депутатов МО «Подпорожское городское поселение» от 23.04.2019 № 4/4 «Об обращении в Законодательное собрание Ленинградской области с ходатайством об упразднении населенного пункта дер. Верхние Мандроги»
2. пояснительная записка к проекту решения «Об обращении в Законодательное собрание Ленинградской области с ходатайством об упразднении населенного пункта дер. Верхние Мандроги»
3. справка о состоянии законодательства в данной сфере правового регулирования
4. финансово-экономическое обоснование проекта решения «Об обращении в Законодательное собрание Ленинградской области с ходатайством об упразднении населенного пункта дер. Верхние Мандроги»
5. заочное юридическое заключение
6. Договор аренды лесного участка №2-2008-07-1-Р от 16.07.2008

7. Кадастровый паспорт земельного участка от 29.07.2009
8. Выписка из Единого государственного реестра недвижимости об объекте недвижимости от 16.01.2019 № 99/2019/239258114
9. Заключение №7 экспертной комиссии по проведению государственной экспертизы Проекта освоения лесов на лесном участке площадью 74,6 Га в кварталах 73 и 93 Пригородного участкового лесничества Подпорожского лесничества, предоставленного в аренду ООО «Мандрого» для осуществления рекреационной деятельности, утвержденное Приказом Комитета по природным ресурсам и охране окружающей среды Ленинградской области от 08.08.2008 №89 (копия)
10. Две схемы расположения земельного участка с заключением кадастрового инженера
11. Выписки из ЕГРН об объектах недвижимости (Причалы)
12. Запрос Администрации МО «Подпорожский муниципальный район» в управление по вопросам миграции отдела по Лодейнопольскому и Подпорожскому районам ГУ МВД России по г. Санкт-Петербургу и Ленинградской области
13. Информация отдела по Лодейнопольскому и Подпорожскому районам Управления по вопросам миграции ГУ МВД РФ по Санкт-Петербургу и Ленинградской области.
14. Информация управляющих компаний Подпорожского городского поселения.
15. Выписка из протокола заседания Совета депутатов Подпорожского городского поселения от 23.04.2019.

С уважением,  
Глава муниципального образования

  
В.В. Мешкин

Волокова Евгения Александровна  
☎ (81365) 35992  
Vetokova.pod.sd@yandex.ru



**СОВЕТ ДЕПУТАТОВ  
МУНИЦИПАЛЬНОГО ОБРАЗОВАНИЯ "ПОДПОРОЖСКОЕ ГОРОДСКОЕ  
ПОСЕЛЕНИЕ ПОДПОРОЖСКОГО МУНИЦИПАЛЬНОГО РАЙОНА  
ЛЕНИНГРАДСКОЙ ОБЛАСТИ"  
(ТРЕТИЙ СОЗЫВ)**

**РЕШЕНИЕ**

23 апреля 2019 года

№ 414


Об обращении в Законодательное собрание  
Ленинградской области с ходатайством  
об упразднении населенного пункта  
дер. Беранье Макдрогн

В соответствии со статьей 5.1 Областного закона Ленинградской области от 15.06.2010 №32-оз «Об административно-территориальном устройстве Ленинградской области и порядке его изменения» Совет депутатов муниципального образования "Подпорозжское городское поселение Подпорозжского муниципального района Ленинградской области",

**РЕШИЛ:**

1. Ходатайствовать перед Законодательным собранием Ленинградской области об упразднении населенного пункта дер. Беранье Макдрогн Подпорозжского городского поселения Подпорозжского муниципального района Ленинградской области и внести изменения в Приложение 1 к областному закону от 15.06.2010 № 32-оз «Перечень административно-территориальных единиц Ленинградской области», в части исключения населенного пункта дер. Беранье Макдрогн из числа населенных пунктов Подпорозжского городского поселения Подпорозжского муниципального района Ленинградской области.
2. Настоящее решение вступает в силу со дня его принятия.

Глава муниципального образования



В. В. Москина

**ДОГОВОР**  
**аренды лесного участка № 2-2008-07-1-Р**

г. Санкт-Петербург

16.07.2008 г.

Комитет по природным ресурсам и охране окружающей среды Ленинградской области, в лице председателя Комитета Дениса Николаевича Александровича, действующего на основании Положения, утвержденного постановлением Правительства Ленинградской области от 06.06.2008 года № 165 (ИНН 7842354956 КСНП 784201001; местонахождение: Россиа 191311, город Санкт-Петербург, улица Смольного дом 3, зарегистрированный межеванием инспекцией Федеральной налоговой службы №15 по Санкт-Петербургу, Свидетельство о государственной регистрации юридического лица серия 78 № 006560647 от 26 марта 2007 года ОГРН 1057842192609), именуемый в дальнейшем Арендодателем, с одной стороны, и общества с ограниченной ответственностью «Мандрюги», зарегистрированное инспекцией Министерства Российской Федерации по налогам и сборам по Подпорожскому району Ленинградской области от 16 ноября 2005 года, Свидетельство о внесении записей в Единый государственный реестр юридических лиц серия 47 № 00399931, сокращенное наименование: ООО «Мандрюги» ОГРН 1054700397718, ИНН/КПП 4711006769/471101001, место нахождения: 187742 Ленинградская область Подпорожский район д. Верхние Мандрюги ул. Подпучка д.2, в лице генерального директора Ольгиной Татьяны Викторовны, действующей на основании Устава, именуемое в дальнейшем Арендатором, с другой стороны, заключили настоящий Договор о нижеследующем:

**I. Предмет Договора**

1. По настоящему Договору Арендодатель, действующий в соответствии со статьей 4 федерального закона от 04.12.2006 года № 201-ФЗ «О внесении в действие Лесного кодекса Российской Федерации», Распоряжением Комитета по природным ресурсам и охране окружающей среды Ленинградской области «О приведении договора аренды участка лесного фонда от 25.12.2006 года № 11 в соответствие с Лесным кодексом Российской Федерации» от 09.06.2008 года № 588 обязуется предоставить, а Арендатор обязуется принять во временное пользование лесной участок, находящийся в государственной собственности, определенный в пункте 2 настоящего Договора (далее - лесной участок).

2. Лесной участок площадью 74,6 га предоставляемый в аренду по настоящему Договору имеет местоположение: в соответствии с приказом Рослесхоза от 14.11.2007 года № 452 Ленинградская область Подпорожский район Подпорожское лесничество Подпорожское участковое лесничество в границах кварталов: 73 выделы 1(а), 2(а), 3, 4(а), 11, 12, 13 (а), 14(а), 17(а), 20, 21(а), 22(а) квартал 93 выделы 1-7, 9, 10, 11(а), 12(а), 13(а), ранее: Ленинградская область Подпорожский район Подпорожский лесхоз, Пригородное лесничество в границах кварталов: 73 выделы 1-4, 11-14, 17, 20-22 квартал 93 выделы 1-7, 9, 13.

Категория земель - земли лесного фонда.

Кадастровый номер лесного участка отсутствует

Номер учетной записи: 174-2008-03

3. Схема расположения лесного участка и его характеристики приводятся в приложениях № 1 и № 2.

4. Арендатору передается лесной участок для использования в целях и объемах согласно приложению № 3.

**II. Арендная плата**

5. Арендная плата по настоящему Договору определяется как произведение ставки платы за единицу площади лесного участка и площади арендуемого лесного участка, с учетом повышающих коэффициентов, установленных Постановлением Правительства Российской Федерации от 22.05.2007 года № 310, а также с учетом довысшего коэффициента 1,2, определенного договорными отклонениями.

6. По расчетам, выполненным при заключении настоящего договора, арендная плата составляет 537374,0 рублей коп. (пятьсот тридцать семь тысяч двести семьдесят четыре рубля 00 копеек) в год (см. Приложение № 7).



7. Арендатор вносит арендную плату согласно приложению № 4 и продолжает в течение 3 банковских дней Арендодателю документы, подтверждающие произведенную оплату. Перечисление арендатором арендной платы должно быть произведено в срок не позднее 15 числа последнего месяца соответствующего квартала.

8. Размер арендной платы подлежит изменению пропорционально изменению ставок платы, устанавливаемых в соответствии со статьей 73 Лесного кодекса Российской Федерации. Наименее арендной платы оформляется в форме дополнительного соглашения, подписанного сторонами и регистрируемого в Управлении Федеральной регистрационной службы по Санкт-Петербургу и Ленинградской области в установленном законодательством порядке.

9. С момента вступления в силу правового акта, изменяющего ставку платы за единицу площади лесного участка, арендная плата, установленная настоящим Договором, подлежит перерасчету (кроме платежей по прошедшим срокам уплаты).

10. При неуплате Арендатором арендных платежей в установленные настоящим договором сроки начисляется пеня в размере одной трехсотой (1/300) действующей ставки рефинансирования центрального банка РФ от неуплаченной суммы за каждый день просрочки платежа. Началом применения данной санкции считается день, следующий за последним днем срока внесения платежа установленного Приложением № 4 к настоящему Договору в действующей на момент наступления срока платежа редакции. Началом применения данной санкции считается день, следующий за последним днем срока внесения платежа установленного Приложением № 4 к настоящему Договору в действующей на момент наступления срока платежа редакции.

11. Арендная плата начисляется с момента подписания сторонами акта приема-передачи лесного участка. Исполнением обязательства по внесению арендной платы является зачисление денежных средств на указанный Администратором платежа счет.

### III. Права и обязанности сторон

12. Арендодатель имеет право:

- а) получать от Арендатора сведения в установленном законодательством Российской Федерации порядке, справочные и другие материалы об использовании, охране и защите лесов, расположенных на лесном участке, и их воспроизводстве;
- б) в установленном законом порядке предъявлять Арендатору иски о возмещении ущерба причиненного им лесному хозяйству и неустойки за нарушение лесохозяйственных требований;
- в) вносить предложения по пересмотру условий договора аренды, а так же предложения по его досрочному расторжению;
- г) осуществлять контроль за состоянием, использованием, охраной и защитой лесов, соблюдением лесного законодательства, норм и правил пользования участком лесного фонда и ведении лесохозяйственных работ;
- д) прилагать арендатора для ликвидации лесных пожаров и других стихийных бедствий на арендованном участке;
- е) пользоваться другими правами, если их реализация не противоречит требованиям лесного законодательства и условиям настоящего Договора.

13. Арендодатель обязан:

- а) обозначить в натуре и указать в планово-картографических материалах границы лесного участка;
- б) передать лесной участок Арендатору по акту приема-передачи лесного участка в аренду согласно приложению № 5;
- в) выполнять другие обязанности, предусмотренные законами и иными нормативными правовыми актами Российской Федерации.

14. Арендатор имеет право:

- а) приступить после государственной регистрации настоящего Договора, подписания сторонами акта приема-передачи лесного участка в аренду, предусмотренного приложением № 5 к настоящему Договору, и предоставления Арендодателю в установленном порядке разработанного Проекта освоения лесов с положительным заключением государственной экспертизы к использованию лесного участка в соответствии с условиями настоящего Договора;

б) осуществлять на лесном участке в установленном порядке создание лесной инфраструктуры (лесные дороги, лесные склады и другие объекты), а также строительство, реконструкцию и эксплуатацию линейных объектов, в соответствии со статьей 21 Лесного кодекса РФ и Проектом освоения лесов. В целях строительства объектов для осуществления рекреационной деятельности в лесах допускается проведение рубок лесных насаждений на основании проекта освоения лесов;

в) в соответствии со статьей 41 Лесного кодекса Российской Федерации, в случае если в Лесном плане Ленинградской области определены зоны приамурского освоенных лесов, в границах которых предусматриваются строительство, реконструкция и эксплуатация объектов для осуществления рекреационной деятельности, на соответствующих лесных участках возводить физкультурно-спортивные, спортивные и спортивно-технические сооружения. Размещение временных построек, физкультурно-оздоровительных, спортивных и спортивно-технических сооружений допускается, помимо всего, на участках, не занятых лесными насаждениями, а при их отсутствии - на участках занятых наименее ценными лесными насаждениями;

г) получать информацию от Арендодателя о лесном участке;

д) пользоваться другими правами, если их реализация не противоречит требованиям лесного законодательства и условиям настоящего Договора.

15. Арендатор обязан:

а) использовать лесной участок по назначению в соответствии с лесным законодательством, иными нормативными правовыми актами Российской Федерации и настоящим Договором;

б) вносить арендную плату в размерах и сроки, которые установлены настоящим Договором;

в) в установленном порядке разработать и представить Арендодателю проект освоения лесов с положительным заключением Государственной экспертизы;

г) в установленном порядке подавать лесную декларацию;

д) представлять Арендодателю информацию, полученную при проведении лесоустроительных работ на лесном участке;

е) в случае возникновения лесного пожара на лесном участке обеспечивать его тушение, а так же осуществлять противопожарное обустройство лесов на лесном участке, в том числе строительство, реконструкцию и содержание дорог противопожарного назначения, прокладку просек, прокладку противопожарных разрывов, обеспечивать создание систем и средств предупреждения и тушения лесных пожаров (пожарная техника, оборудование, снаряжение и другие), содержание этих систем и средств, а также формирование запасов горюче-сырьевых материалов на период высокой пожарной опасности в объемах, определенных Проектом освоения лесов;

ж) в соответствии со статьей 13 Земельного кодекса РФ проводить мероприятия по защите лесного участка от загрязнения радиоактивными и химическими веществами, захлещенными отходами производства и потребления, загрязненными, в том числе биогенного загрязнения, и других негативных (вредных) воздействий;

з) осуществлять санитарно-оздоровительные мероприятия, лесовосстановление и уход за лесом на лесном участке на условиях, в объемах и сроки, которые указаны в Проекте освоения лесов, а так же работы по обеспечению пожарной безопасности арендованного участка, предусмотренные проектом освоения лесов в объемах и по срокам, указанным в приложении № 6;

и) осуществлять на лесном участке замену кварталных столбов и расчистку кварталных просек;

к) приводить лесной участок в прежнее состояние в следующих случаях:

при уничтожении верхнего илеподольного слоя почвы, уничтожении, повреждении или заиливании искусственных или естественных водотоков, рос, ручьев, осушительных каналов, дренажных систем, шлюзов, мостов, других дорожных и гидромелиоративных сооружений, просек, лесохозяйственных и лесоустроительных знаков, дорог;

при сносе возведенных временных построек, сооружений и других объектов;

л) в случае прекращения действия настоящего Договора передать в течение 16 календарных дней лесной участок Арендодателю по акту приема-передачи, форма которого аналогична форме

указанной в приложении № 5 к настоящему Договору, в состоянии, пригодном для ведения лесного хозяйства, с характеристиками лесного участка, установленными проектом освоения лесов на момент завершения Подготовка;

10) после подписания Договора произвести его государственную регистрацию в Управлении Федеральной регистрационной службы по Санкт-Петербургу и Ленинградской области. Расходы по регистрации оплачивает Арендатор.

11) Ежемесячно не позднее 10 числа каждого месяца, следующего за отчетным кварталом предоставлять арендодателю отчеты, предусмотренные статьями 49, 60 и 66 ЛК РФ в сроки, установленные для предоставления отчетов по использованию, охране, защите и воспроизводству лесов. Отчетность предоставляется в соответствии с формами, установленными нормативными актами специально уполномоченным федеральным органом исполнительной власти.

12) выполнять условия, изложенные в протоколе лесного конкурса, если иное не предусмотрено настоящим договором (Приложение №6).

13) выполнять другие обязанности, предусмотренные законами и иными нормативными правовыми актами Российской Федерации, субъекта Российской Федерации.

16. Арендатор не вправе:

- без письменного согласия Арендодателя передавать свои права и обязанности по договору аренды лесного участка третьему лицу, в том числе отдавать арендные права лесного участка в залог и вносить их в качестве вклада в уставный капитал хозяйственного товарищества или общества либо паевого взноса в производственный кооператив;

- без письменного разрешения Арендодателя передавать арендованный лесной участок в субаренду, а также передавать лесной участок или его часть любым другим способом в пользование третьим лицам.

17. При осуществлении рекреационной деятельности в лесах не допускается повреждение лесных насаждений, растительного покрова и почвы, в том числе за пределами предоставленного лесного участка, захоронение отходов, в том числе за пределами предоставленного лесного участка и прилегающей территории за пределами предоставленного лесного участка бытовым мусором, иными видами отходов, проезд транспортных средств и иных механизмов по произвольным, неустановленным маршрутам.

IV. Ответственность сторон

18. За неисполнение или ненадлежащее исполнение своих обязательств, предусмотренных настоящим Договором, сторонами несут ответственность в соответствии с законодательством Российской Федерации и настоящим Договором.

19. За нарушение условий настоящего Договора Арендатор уплачивает Арендодателю неустойки:

за повреждение:

лесных насаждений на лесном участке (не предусмотренные Проектом освоения лесов) и в 50-метровой полосе за пределами лесного участка - 4-кратная стоимость по ставкам платы за единицу объема лесного ресурса;

растительного покрова и почвы на лесном участке (не предусмотренные Проектом освоения лесов) и в 50-метровой полосе за пределами лесного участка - 4-кратная стоимость максимальной ставки платы за 1 кубический кубом. сены по Ленинградской лесотаксовому району за каждый квадратный метр площади;

за захоронение лесного участка и 50-метровой полосы прилегающей к нему территории строительным и бытовым мусором, отходами древесины, иными видами отходов - 4-кратная стоимость ликвидации допущенных нарушений;

за загрязнение площади лесного участка и территории в 50-метровой полосе за его пределами химическими и радиоактивными веществами - 10-кратная стоимость ликвидации допущенных нарушений;

за проезд и стоянку транспортных средств и иных механизмов Арендатора по произвольным, неустановленным маршрутам и в 50-метровой полосе за пределами лесного участка - 1-кратная стоимость максимальной ставки платы за 1 кубический кубом. сены по Ленинградской лесотаксовому району за каждый квадратный метр поврежденной площади;

- за невыполнение регулярного проведения очистки лесного участка в 50-метровой полосе за пределами лесного участка, искусственных и естественных водотоков от захламления срубленными, лесосечными, бревенными и иными отходами, от загрязнения отходами производства, токсичными веществами - 2-кратная стоимость ликвидации допущенных нарушений;

- за заболачивание лесовосаждений за пределами лесного участка, возникшее вследствие строительства и функционирования объектов на арендованном участке - 4-х кратная стоимость по ставкам платы за единицу объема поврежденного лесного ресурса;

- за невыполнение восстановления нарушенных производственной деятельностью дорог, огульных канав, дренажных систем, плесов, мостов, других гидротехнических сооружений, квартальных столбов - 2-кратная стоимость работ по восстановлению нарушенных объектов;

- за не принятие необходимых мер по устранению аварийных ситуаций в лесах, пожарах, а также ликвидации их последствий, возникших по вине Арендатора - 10-кратная стоимость общих затрат на ликвидацию аварийных ситуаций, лесных пожаров и их последствий;

- за не предоставление в установленные сроки отчетности предусмотренной п. 15 (н) - настоящего договора выписывается неустойка в размере 1 МРОТ за каждый день просрочки предоставления отчета. Начисление неустойки производится со дня следующего за днем предоставления отчета и прекращается в день его предоставления. В случае не предоставления более чем одного отчета, начисление неустойки производится по каждому отчету отдельно.

- за другие нарушения лесохозяйственных требований выписывается в соответствии с действующим законодательством.

20. Оплата неустойки (пени), установленной настоящим Договором, не освобождает уполномоченных лиц от устранения нарушений, а также возмещения убытков, причиненных неисполнением или ненадлежащим исполнением обязательств, предусмотренных настоящим Договором.

21. В случае несвоевременного возврата лесного участка Арендатор уплачивает Арендодателю пени в размере одной тысячной (1/1000) действующей ставки рефинансирования центрального банка РФ за каждый день просрочки возврата.

**V. Порядок изменения и расторжения Договора**

22. Договор аренды лесного участка прекращается по окончании и в Коридоре, которые предусмотрены гражданским законодательством.

23. Договор может быть расторгнут досрочно по соглашению сторон. При намерении расторгнуть Договор заинтересованная сторона уведомляет об этом другую сторону письменно за один месяц до предполагаемой даты расторжения Договора. Расторжение договора оформляется дополнительным соглашением о расторжении Договора, подписываемым сторонами.

24. Все изменения к настоящему Договору оформляются в форме дополнительных соглашений, подписываемых сторонами, и подлежат государственной регистрации в Управлении Федеральной регистрационной службы по Санкт-Петербургу и Ленинградской области. Стороны, заинтересованная во внесении изменений в договор, направляет другой стороне письменное предложение об изменении условий договора и проект соответствующего дополнительного соглашения. Сторона, получившая предложение об изменении условий договора должна в течение 14 дней с момента получения предложения направить в случае своего несогласия с условиями проекта дополнительного соглашения заинтересованной стороне письменный ответ или, в случае своего согласия подписать дополнительное соглашение.

25. По требованию одной из сторон настоящий Договор может быть изменен или расторгнут в порядке, установленном гражданским законодательством, а также в случаях, указанных в разделе 6 настоящего Договора.

**VI. Основания прекращения действия Договора**

26. Расторжение настоящего Договора по требованию одной из сторон осуществляется по решению суда по основаниям, предусмотренным законодательством Российской Федерации, а также в случае нарушения другой стороной условий настоящего Договора.

АКТ  
приема-передачи лесного участка в аренду

26 мая 2008 года

Арендодатель в лице председатели комитета по природным ресурсам и охране окружающей среды Ленинградской области Михаила Александровича Далева и Арендатор в лице генерального директора Татьяна Витальевна Ошкнина составили настоящий акт о том, что на основании договора аренды лесного участка первый передал, а второй принял для осуществления рекреационной деятельности лесной участок, номер учетной записи 174 - 3008-03, лесничества Подпорожского, участкового лесничества Пригородного кварталов: 73 кварталы 1(а), 2(ч), 3, 4(а), 11, 12, 13 (а), 14(а), 17(а), 20, 21(а), 22(а) квартал 93 виделаг 1-7, 9, 11(а), 12(а), 13(а)

Характеристика лесного участка (та)

Общая площадь	Лесная земля - всего	В том числе покрытая лесной растительностью
1	2	3
74,6	65,7	65,7

Характеристика насаждений лесного участка



Целевое назначение лесов	Номер квартала	Преобладающая порода	Площадь (га) / объем древесины (тыс куб м)	В том числе по группам возраста деревьев (га / тыс куб м)			
				мелко-возрастные	средне-возрастные	приспо-собленные	спелые и перестойные
1	2	3	4	5	6	7	8
Защитные леса	73,93	береза	65,7 / 1,04	21,126	22,931	17,526	2,123

Средние таксономические показатели насаждений лесного участка

Целевое назначение лесов	Преобладающая порода	Состав насаждений	Возраст насаждений, лет	Бонитет насаждений	Плотность древостоев	Средний запас древесины (куб м/га)		
						средне-возрастные	приспособленные	спелые и перестойные
1	2	3	4	5	6	7	8	9
Защитные леса	береза	3В2Ос1 0лс2С2 Е-Инд	43	2,5	0,7	135	208	228

Настоящий акт составлен в соответствии с Приложением к Договору аренды лесного участка от 2008-06-18 от 2008 года.

Арендодатель  
Президент




Т.В. Ошкнина

Приложение № 6  
к договору аренды  
лесного участка

Объемы и сроки исполнения работ по охране, защите,  
воспроизводству лесов и лесоразведению на арендуемом  
лесном участке

Целевое назначение лесов	Виды мероприятий	Единица измерения	Среднегодовой объем	Срок исполнения
<b>Обеспечение пожарной безопасности в лесах</b>				
Защитные леса	Соблюдение правил пожарной безопасности в лесах	га	74,6	В течение всего срока аренды
<b>Обеспечение санитарной безопасности в лесах</b>				
Защитные леса	Соблюдение санитарных правил в лесах	га	74,6	В течение всего срока аренды

Арендатель  
Пролетар



Арендодатель  
Оtkpыт


Приложение № 7  
к договору аренды  
лесного участка

Расчет арендной платы

№ квартала	№ выдела	Площадь, га	Вид земельного пользования	Категория земельности	Характеристики лесного участка (выдел)	Угодья	Доп. сведения (ОЗУ)	Средняя цена, рублей за единицу измерения в год	Дополнительные коэффициенты					Размер арендной платы, рублей в год	
									Умножитель категории земельности	Умножитель приближенности лесного участка	Умножитель площади	Умножитель арендованности лесного участка	Поправочный коэффициент с учетом лесного фонда		Поправочный коэффициент на 20%
73	12	9,2	рекреация	Запретные выделы, лесов, зашипованные неостановочными пнями промежуточных рубок	4С2Б20а2 Олс	хв	О З У	7500	1,5	0,5	1,0		1,07	1,2	66447
73	13	5,1			4В3Ор20 Олс	лес хв	О З У	7500	1,5	0,5	1,0		1,07	1,2	36835
73	11	3,6			4В3Ор20 Олс	лес хв	О З У	7500	1,5	0,5	1,0		1,07	1,2	36001
73	20	3,1			4С2Б20а2 Олс	хв	О З У	7500	1,5	0,5	1,0		1,07	1,2	22390
73	21	4,4			6В1С2Б10 с	хв	О З У	7500	1,5	0,5	1,0		1,07	1,2	31779
73	22	0,3			4В3Б30а	хв	О З У	7500	1,5	0,5	1,0		1,07	1,2	1723
73	17	0,6			4В3Б30а1 с	лес хв	О З У	7500	1,5	0,5	1,0		1,07	1,2	4334
73	14	1,8			6В3Ор20 Олс	лес хв	О З У	7500	1,5	0,5	1,0		1,07	1,2	13001
73	4	0,6			3В2В1С1Б Юс	хв	О З У	7500	1,5	0,5	1,0		1,07	1,2	4334
73	3	3,7			5С1В2Б10 Олс	хв	О З У	7500	1,5	0,5	1,0		1,07	1,2	26723
73	2	2,5			4С1В2Б20 Олс	хв	О З У	7500	1,5	0,5	1,0		1,07	1,2	18056
73	1	3,0			3В20с20л с2С1Е	лес хв	О З У	7500	1,5	0,5	1,0		1,07	1,2	21668
93	1	7,7			саенок		О З У	7500	1,5	0,5	1,0		1,07	1,2	55613
93	2	0,3			7С1Б	хв	О З У	7500	1,5	0,5	1,0		1,07	1,2	1733
93	3	9,0			3В30с20л с	лес хв	О З У	7500	1,5	0,5	1,0		1,07	1,2	65003
93	4	2,0			4С3Б20а1 Олс	хв	О З У	7500	1,5	0,5	1,0		1,07	1,2	14445

93	5	1,1		белого		О З У	7500	1,5	0,5	1,0		1,07	1,2	7945
93	6	2,2		7630лс	лист вен	О З У	7500	1,5	0,5	1,0		1,07	1,2	18890
93	7	6,3		4E300201 Е	лист вен	О З У	7500	1,5	0,5	1,0		1,07	1,2	45502
93	9	4,7		3E2E2E10 с	хв	О З У	7500	1,5	0,5	1,0		1,07	1,2	33946
93	12	0,7		2E2E3C20 с1Б	хв	О З У	7500	1,5	0,5	1,0		1,07	1,2	5056
93	13	0,7		3E2E3C20 с1Б	хв	О З У	7500	1,5	0,5	1,0		1,07	1,2	5056
93	11	0,1		белого		О З У	7500	1,5	0,5	1,0		1,07	1,2	367
<b>Итого:</b>		<b>24,6</b>												<b>337574</b>

Арендодатель  
Председатель



Г.В. Овчинникова



Приложение № 8  
к договору аренды  
лесного участка

**План лесного участка**

**Ленинградская область**

**Подпорожский район**

**В соответствии с приказом Рослесхоза от 14.11.2007 года № 452 местоположение  
участка:**

**Подпорожское лесничество,**

**Пригородное участковое лесничество**

**квартал 73 выдела 1-4, 11-14, 17,20-22; квартал 93 выдела 1-7, 9-13**

**ранее:**

**Подпорожский лесхоз,**

**Пригородное лесничество**

**квартал 73 выдела 1-4, 11-14, 17,20-22; квартал 93 выдела 1-7, 9-13**

**Картришный номер участка отсутствует**

**(ц) разрешенного использования: рекреационная деятельность**

**Коды отметки: категория земель - земли лесного фонда**

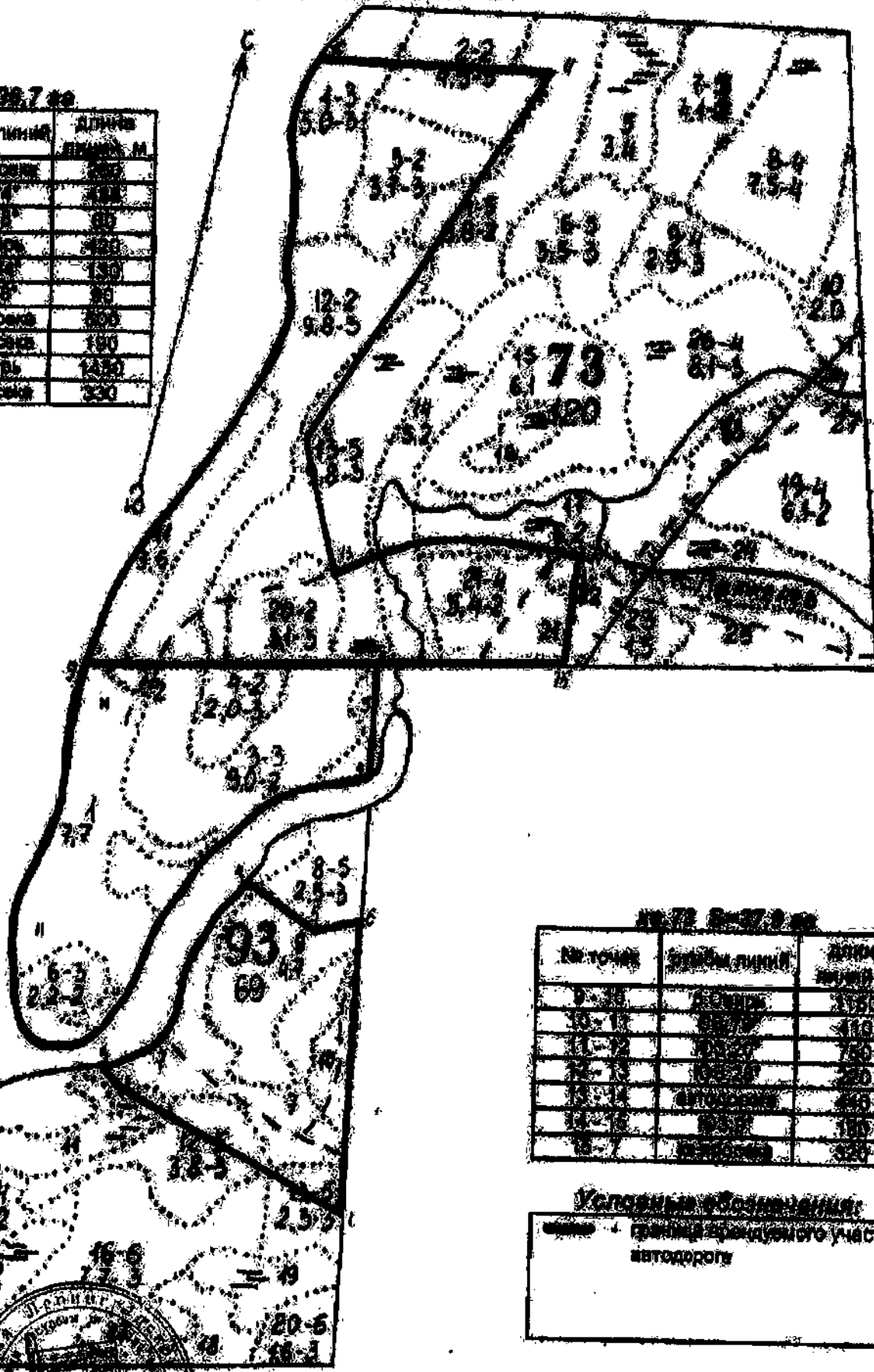
**номер учетной записи в государственном лесном реестре 174-2008-05**

# КАРТА-СХЕМА РАСПОЛОЖЕНИЯ И ГРАНИЦЫ ЛЕСНОГО УЧАСТКА

Площадь 74,6 га Масштаб 1:10 000

№ 93 Су-26,7 кв

№ точки	руберы линии	длина длина, м
1-1	лесопосадки	100
1-2	лесопосадки	100
1-3	лесопосадки	100
1-4	лесопосадки	100
1-5	лесопосадки	100
1-6	лесопосадки	100
1-7	лесопосадки	100
1-8	лесопосадки	100
1-9	лесопосадки	100
1-10	лесопосадки	100
1-11	лесопосадки	100
1-12	лесопосадки	100
1-13	лесопосадки	100
1-14	лесопосадки	100
1-15	лесопосадки	100
1-16	лесопосадки	100
1-17	лесопосадки	100



№ 72 Су-27,2 кв

№ точки	руберы линии	длина длина, м
1-1	лесопосадки	100
1-2	лесопосадки	100
1-3	лесопосадки	100
1-4	лесопосадки	100
1-5	лесопосадки	100
1-6	лесопосадки	100
1-7	лесопосадки	100
1-8	лесопосадки	100
1-9	лесопосадки	100
1-10	лесопосадки	100
1-11	лесопосадки	100
1-12	лесопосадки	100
1-13	лесопосадки	100
1-14	лесопосадки	100
1-15	лесопосадки	100
1-16	лесопосадки	100
1-17	лесопосадки	100

### Условные обозначения:

	границы лесного участка
	автодороги



# ПРОТОКОЛ

## о результатах лесного конкурса на право заключения договора аренды участков лесного фонда

г. Санкт-Петербург

22.12.2019 года  
№ 117

Настоящий протокол подписали организатор лесного конкурса – Агентство лесного хозяйства по Ленинградской области и г. Санкт-Петербургу в лице руководителя Чкалова В.Ф.  
(подпись, печать)

и общество с ограниченной ответственностью «МАНПРОТ»  
(полное наименование предприятия-победителя конкурса)

в лице генерального директора Степанов А.А.  
(подпись, печать)

Агентство лесного хозяйства по Ленинградской области и г. Санкт-Петербургу поручает ОГУ «Полновский лесхоз» в месячный срок заключить договор аренды сроком на 49 по (наименование лесхоза) (лет)

следующему участку лесного фонда:

Лесничество	№№ кварталов (андела)	Общая площадь, га	Вид пользования	Расчетная норма пользования, тыс. куб. (дтвм)
Пригородное	73 (1-4, 11-14, 17, 20-22), 93 (1-7, 9-13)	74,6	Культурно-оздоровительные, туристические и спортивные цели	

общество с ограниченной ответственностью «МАНПРОТ»  
(полное наименование предприятия-победителя конкурса)

обязуется выполнять требования, предъявляемые лесным законодательством к использованию лесного фонда, а также добровольно принимает на себя следующие обязательства, включаемые в договор аренды как существенные:

- В течение месяца с момента регистрации договора аренды открыть в установленном порядке обособленное подразделение с постановкой на налоговый учет в налоговых органах по месту расположения передаваемых в аренду участков лесного фонда (в случае, когда победитель лесного конкурса – юридическое лицо, зарегистрированное и стоящее на учете в налоговых органах не по месту расположения передаваемых в аренду участков лесного фонда).
- При организации использования территории в культурно-оздоровительных, туристических и спортивных целях:
  - Размещение объектов рекреации осуществлять в первую очередь на выделенных и неокрашенных лесом участках лесного фонда.
  - Обеспечивать чистоту, порядок и соблюдение требований действующего законодательства по санитарному и противопожарному состоянию участка лесного фонда, переданного в аренду, а так же в 50-метровой полосе, прилегающей к участку.
  - Учитывать права третьих лиц на пользование участком лесного фонда (в случае, когда участок находится в аренде у третьих лиц или других установленных законом, видов лесопользования) и согласовывать свои действия при осуществлении лесопользования.
  - В течение первого года аренды изготовить и установить в местах, согласованных с лесхозом панио на противопожарную тематику:
    - при площади передаваемого участка до 5 га не менее 1 панио;
    - при площади передаваемого участка более 5 га - из расчета не менее 1 панио на 5 га площади, переданной в аренду.

Поддерживать их в надлежащем состоянии в течение всего срока аренды.



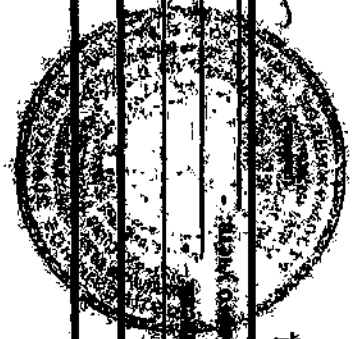


Муниципальное образование «Ленинградский район», Территориальный отдел по Ленинградскому району  
(Специальный территориальный отдел)

# КАДАСТРОВЫЙ ПАСПОРТ ЗЕМЕЛЬНОГО УЧАСТКА (выписка из государственного кадастра недвижимости)

29 июля 2009 г. № 4082/09/001/003


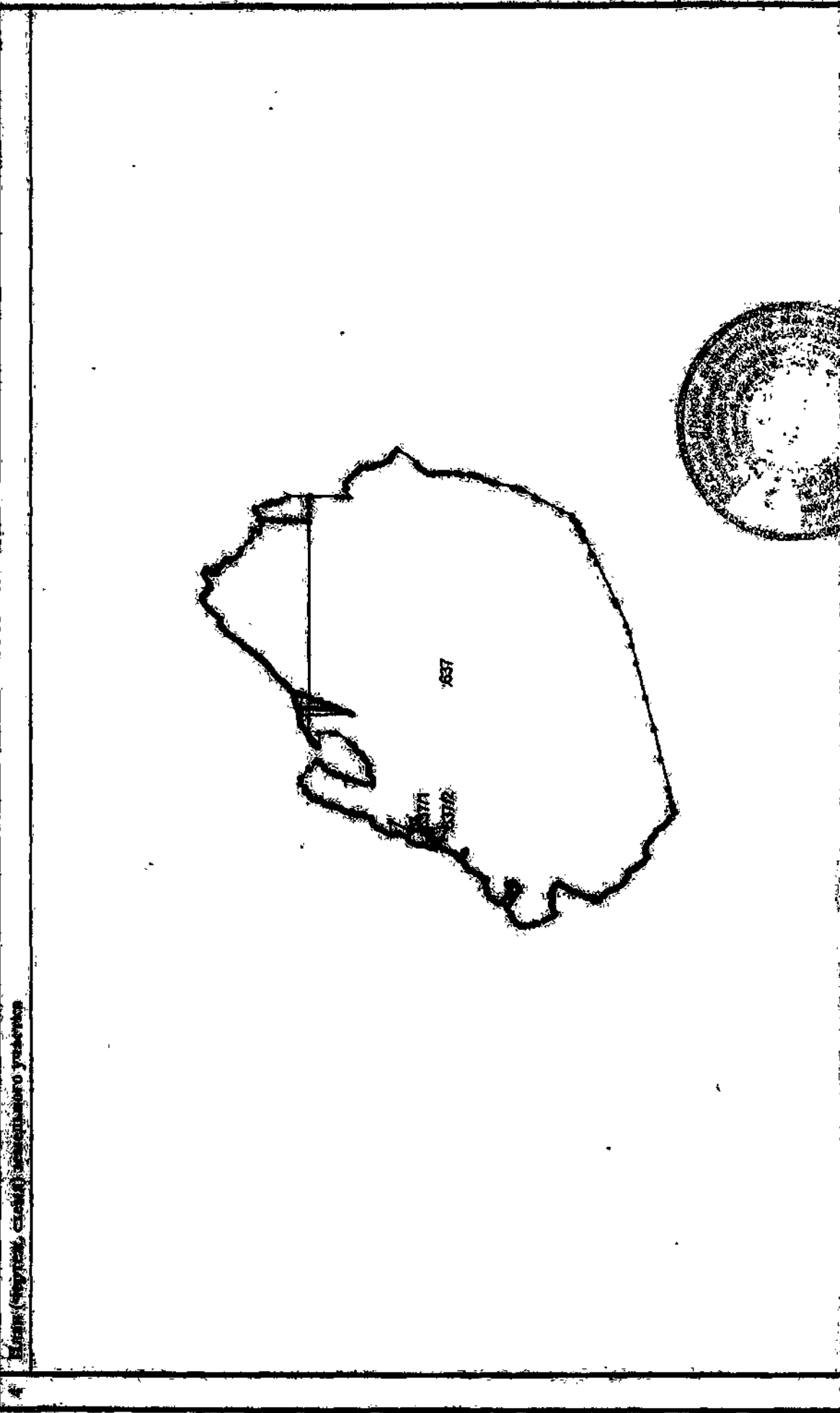
1	Кадастровый номер	47:05:0080301-037	2	Истор. №	1	3	Код по адресу	5	
4	Примечание по адресу								
5	Данная выписка выдана в государственной форме предоставления информации	6							
7	Местоположение: Ленинградский район, Подпорожский район, Подпорожское муниципальное образование	Муниципальное образование							
8	Кадастровый район	6							
8.1	Земельный участок	Земельный участок, категория земель «земли населенных пунктов», вид разрешенного использования «для размещения объектов складского назначения»	Земельный участок, категория земель «земли населенных пунктов», вид разрешенного использования «для размещения объектов складского назначения»	Земельный участок, категория земель «земли населенных пунктов», вид разрешенного использования «для размещения объектов складского назначения»	Земельный участок, категория земель «земли населенных пунктов», вид разрешенного использования «для размещения объектов складского назначения»	Земельный участок, категория земель «земли населенных пунктов», вид разрешенного использования «для размещения объектов складского назначения»	Земельный участок, категория земель «земли населенных пунктов», вид разрешенного использования «для размещения объектов складского назначения»	Земельный участок, категория земель «земли населенных пунктов», вид разрешенного использования «для размещения объектов складского назначения»	
8.2	Земельный участок								
9	Референтивное описание: Земельный участок, категория земель «земли населенных пунктов», вид разрешенного использования «для размещения объектов складского назначения», площадью 15 173 кв. м, кадастровый номер 47:05:0080301-037, площадью 15 173 кв. м, кадастровый номер 47:05:0080301-037, площадью 15 173 кв. м, кадастровый номер 47:05:0080301-037								
10	Фактически сложившееся деление участка								
11	Высота здания (м)	12	Кадастровая стоимость (руб.)	13	Удельный показатель кадастровой стоимости (руб./кв. м)	14	15037		
15	Сведения о лицах	Владелец		Привлеченный		Сособлагодетель			
15.1	Информация об объекте недвижимости					Муниципальное образование Ленинградский район			
16	Общая стоимость: Общая стоимость земельного участка составляет кадастровую стоимость земельного участка, кадастровый номер 47:05:0080301-037, площадью 15 173 кв. м, кадастровый номер 47:05:0080301-037								
17									
18	Дополнительные сведения	18.1	Муниципальное образование Ленинградский район	18.2	Муниципальное образование Ленинградский район	18.3	Муниципальное образование Ленинградский район	18.4	Муниципальное образование Ленинградский район



Муниципальное образование Ленинградский район, Подпорожский район, Подпорожское муниципальное образование  
М.П. Хасома М.А.

КАДАСТРОВЫЙ ПАСПОРТ ЗЕМЕЛЬНОГО УЧАСТКА (выдается из государственного кадастра недвижимости)  
29.06.2008г. № 0852/004-008

1	Кадастровый номер	0852/004/001/007	2	Листов	2	3	Всего листов	1
---	-------------------	------------------	---	--------	---	---	--------------	---



5

Масштаб 1:1000

Условно-затенен

М.П.

Халилова М.А.


Начальник территориального отдела по Коллежскому району



КАДАСТРОВЫЙ И ПОРТ ЗЕМЕЛЬНОГО УЧАСТКА (в соответствии с постановлением Правительства Российской Федерации от 24.07.2015 № 603-ПП)

№ 75/2019/003

1. Категория земель 75/03/003/003/003		2. Лист № 3	3. Лист № 4
4. Описание объектов земельного участка и обременений			
№ п/п	Участки (наименование)	Площадь (кв.м)	Характеристика
1	2	3	4
1	1	57000	ООО "Воларом"
2	2	147000	ООО "Манаром"
			Лица, в пользу которых установлены обременения



Жукова М.А.


М.П.


Назначение территориального отдела по Подорожному району

КАДАСТРОВЫЙ ПАСПОРТ ЗЕМЕЛЬНОГО УЧАСТКА (выдается за государственного земельного участка - недвижимого имущества)

№ 415/2019-003

1	Кадастровый номер	415/007/001/001	2	Лист № 4	3	Листов всего	1
4	Площадь (свободная, общая) земельного участка	Участок земли					





5 Матрица 1:20000

Научно-технический центр кадастрового учета по Поддорскому району

МП

Матвеев И.А.




КАДАСТРОВЫЙ ПАСПОРТ ЗЕМЕЛЬНОГО УЧАСТКА (выдается по государственному кадастровому номеру земельного участка)

№ 0000000000

1. Кадастровый номер 0000000000

2. План (чертеж, схема) земельного участка Учетный номер плана 00



3. Масштаб 1:00000

Исполнитель: территориального отдела на Подольском району

МП

Засова М.А.

КОМИТЕТ ПО ПРИРОДНЫМ РЕСУРСАМ  
И ОХРАНЕ ОКРУЖАЮЩЕЙ СРЕДЫ  
ЛЕНИНГРАДСКОЙ ОБЛАСТИ

П Р И К А З

от 08 августа 2008 года № 89


Об утверждении заключения экспертной комиссии по проведению государственной экспертизы Проекта освоения лесов на лесном участке в кварталах 73 и 93 Пригородного участкового лесничества Подпорожского лесничества.

В соответствии со статьей 89 Лесного кодекса РФ, приказом Министерства природных ресурсов РФ от 14.05.2007г. №125, на основании Положения о комитете, утвержденного постановлением Правительства Ленинградской области от 29.12.2007г. №348 и в соответствии с Административным регламентом проведения государственной экспертизы проектов освоения лесов, утвержденным приказом комитета по природным ресурсам и охране окружающей среды Ленинградской области от 23.01.2008г. № 7

П Р И К А З Ы В А Ю:

1. Утвердить заключение экспертной комиссии по результатам проведения государственной экспертизы Проекта освоения лесов на лесном участке площадью 74,6га, расположенном в кварталах 73 и 93 Пригородного участкового лесничества Подпорожского лесничества и предоставленном для осуществления рекреационной деятельности ООО «Мандроги» сроком на 49 лет.
2. Установить срок действия вышеназванного заключения — до даты утверждения Лесного плана Ленинградской области и лесохозяйственного регламента Подпорожского лесничества в установленном законом порядке.


Председатель комитета



М.А. Дедов

*Тамара Васильевна*  
*Дедова*

Комитет по природным ресурсам и охране окружающей среды  
Ленинградской области



**ЗАКЛЮЧЕНИЕ № 7**

экспертной комиссии по проведению государственной экспертизы  
Проекта освоения лесов на лесном участке площадью 74,6 га в кварталах 73  
и 93 Пригородного участкового лесничества Подпорожского лесничества,  
предоставленном в аренду ООО «Мандрогин»  
для осуществления рекреационной деятельности

г. Санкт-Петербург  
« 8 » августа 2008

Экспертная комиссия, утвержденная приказом комитета по природным  
ресурсам и охране окружающей среды Ленинградской области от 28.07.08г.  
№88 в составе:

Председатель комиссии  
Члены комиссии

Орлова Н.В.  
Коваленко В.М.  
Куприянов И.Б.  
Сироткин С.В.  
Березин М.В.  
Степанова С.Н.

Ответственный секретарь

рассмотрела материалы Проекта освоения лесов на лесном участке  
площадью 74,6га, расположенном в кварталах 73 и 93 Пригородного  
участкового лесничества Подпорожского лесничества, предоставленном в  
аренду ООО «Мандрогин» для осуществления рекреационной деятельности  
на срок 49 лет.



Проект разработан в 2007 году ОАО «Сезаннэскопроект» (лицензия Д 321527 от 22.05.03), по заказу ООО «Мандрогги».

Цель разработки Проекта освоения лесов — определение концепции организации и развития рекреационной деятельности на территории лесного участка с учетом интересов арендодателя, арендатора и местного населения данного муниципального образования.

В составе проекта представлены следующие материалы:

- договор аренды участка лесного фонда б/№ от 25.12.2006г.;
- передаточный акт к договору аренды участка лесного фонда (Приложение №1 к договору аренды участка лесного фонда б/№ от 25.12.2006г.);
- Схема организации территории лесного участка М 1:2000;

## 1. Краткая характеристика лесного участка

Лесной участок, предоставленный в аренду для осуществления рекреационной деятельности, расположен в кварталах 73 и 93 Пригородного участкового лесничества Подпорожского лесничества и занимает площадь 74,6га. Ранее эту территорию занимала деревня Верхние Мандрогги. Транспортная доступность удовлетворительная, с юга к участку подходит подъездная улучшенная грунтовая дорога протяженностью 10 км. Расстояние от участка до г. Санкт-Петербурга составляет 260 км.

По видам целевого назначения лесов вся площадь арендуемого лесного участка представлена защитными лесами, выполняющими функции защиты природных и иных объектов. Площадь участка на 90% покрыта лесом (65,7га). Нелесные земли составляют 12% от площади участка (8,9га).

## 2. Установление ограничений при использовании лесного участка

Участок имеет ограничения по использованию лесов в соответствии с правовым режимом лесов, выполняющих функции защиты природных и иных объектов. Поскольку участок расположен вблизи водного объекта общего пользования (река Свирь), существует ограничение режима хозяйственной и иной деятельности в целях предотвращения загрязнения, засорения, и заиления водного объекта и истощения его вод. Ограничения использования лесов учтены при подготовке данного проекта в соответствии со статьей 65 Водного кодекса РФ.

Защитные леса на участке исключены из промышленной эксплуатации. Выполнение лесохозяйственных мероприятий на территории участка ограничено и направлено на создание условий для отдыха и проведения оздоровительных мероприятий.

Территория, предоставленная в аренду ООО «Мандрол», находится в пределах лесного участка, переданного в долгосрочную аренду ООО «Международная компания доверительного управления» (договор аренды от 11.06.2003г. № 47), вид использования лесов – заготовка древесины.

### 3. Наличие особо охраняемых природных территорий и объектов.

Арендованный участок находится за пределами существующих особо охраняемых природных территорий (ООПТ).

Ближайшее к нему ООПТ – государственный природный заповедник «Нижнесвижский» расположен в тридцати километрах юго-западнее арендованного участка.

### 4. Ландшафтно-рекреационная характеристика участка.

Ландшафтно-рекреационную характеристику данного участка можно представить в виде лесопаркового ландшафта, территория которого является природным биокорпусом живой природы и окружающей ее природной среды. По типам существующих ландшафтов площадь участка, покрытую лесной растительностью, можно отнести к закрытому типу (65,7га). Открытый ландшафт представлен нелесными землями, пригодными для отдыха (7,7га) и непригодными для отдыха – болото (1,2га). В дальнейшем проектом также предусматривается закрытый тип ландшафта.

Проектом предполагается оптимальное и рациональное использование этого биокорпуса с целью создания благоприятных условий для отдыха людей в естественной живой среде. Представлены достаточно оптимальные соотношения фактически типов пространственной структуры ландшафта с оптимальными для прогулочного отдыха для установленной лесорастительной зоны.

Ландшафтно-рекреационная характеристика участка составлена с учетом комплексной оценки насаждений. Санитарно-эстетическая оценка арендованной территории – I категория (высокая); средний класс эстетической оценки участка – первый (высокая), средний класс устойчивости – первый (высокая).

Рекреационная дигрессия (изменение лесной среды под воздействием рекреации при использовании для прогулок, спорта, различных игр) данного лесного участка находится на незначительной стадии изменения лесной среды (вторая стадия из пяти установленных).

Проезжимость на арендуемом участке хорошая во всех направлениях. Просматриваемость также хорошая (более 40 метров).

### 5. Проектные решения

При разработке представленного на государственную экспертизу Проекта освоения леса использовались материалы лесоустройства в части, не противоречащей действующему законодательству. Кроме того, при натурном обследовании проводилась ландшафтно-эстетическая оценка территории, на её основе выделены типы ландшафта и функциональные зоны, послужившие основой для определения и установления проектных решений, что очень важно для участка с неоднородной совокупностью ландшафтов. При организации использования лесного участка, предоставленного в аренду, рассматриваются следующие задачи:

- Обеспечение рационального природопользования и сохранения лесной среды;
- Благоустройство территории для обеспечения благоприятных условий для отдыха при соблюдении установленного режима лесопользования;
- Предотвращение и снижение рекреационной деградации лесной среды на арендованной и прилегающих территориях;
- Регулирование рекреационных нагрузок в отдельных частях арендуемой территории;
- Пропаганда бережного отношения к лесу и природной среде в целом;
- Формирование насаждений, отличающихся высокими ландшафтно-эстетическими свойствами;
- Повышение санитарно-гигиенического состояния ландшафтов;
- Обеспечение охраны флоры и полезной фауны;
- Обеспечение охраны леса на арендуемой и прилегающей к ней территории;
- Обеспечение защиты лесов от вредителей и болезней;

Материалы таксации и натурных обследований позволяют сделать вывод, что существующий ландшафт соответствует необходимым условиям, предъявляемым к рекреационным зонам, однако по своему состоянию требует проведения комплекса санитарно-оздоровительных приемов и мер для создания насаждений, обладающих большей жизнестойкостью, высокими защитными, гигиеническими и эстетическими свойствами. Вмешательство в биогеоценоз целесообразно ограничить мероприятиями по его сохранению и уходу за древостоом, защитой насаждений от вредителей и болезней, охраной их от пожаров.

Одними из первоочередных мероприятий должна быть уборка захламленности, образующейся в результате естественного отпада, ветровала и т.д.

Также существенным мероприятием является регулирование рекреационных нагрузок в отдельных частях арендуемой территории путем

ограничения числа отдыхающих, применения почвосберегающих технологий при осуществлении разрешенного вида деятельности.

В данном случае при размещении элементов благоустройства на данном участке могут находиться одновременно без ущерба экосистеме до 1500 человек. При организации дорожно - тропичной сети протяженностью до 100-250м/га количество отдыхающих может быть увеличено в 3 раза.

Положительным фактом при подготовке Проекта служит функциональное зонирование лесного участка, позволяющее соблюдать определенный режим охраны и использования территории. Весь участок разделен на три зоны:

- Зона интенсивного рекреационного использования,
- Зона ограниченного рекреационного использования,
- Зона фаунистического покоя.

Каждая из зон имеет свои отличительные особенности по содержанию проводимых работ и приемам благоустройства.

Большое внимание в Проекте уделено проектированию мероприятий по благоустройству арендованного участка, что позволит создать оптимальные условия для полноценного проживания и отдыха. Проектируемое возведение на участке комплекса бытовых, культурно-оздоровительных и спортивных объектов предусматривает сохранение естественных условий среды и природного комплекса с формированием высокодекоративных насаждений.

Для содержания территории в надлежащем состоянии предусматривается регулярное проведение таких работ, как:

Уход за насаждениями, уборка сухих ветвей, рыхление почвы и подкормка удобрениями деревьев и кустарников, очистка территории от мусора, подметание дорожек, тропинок и площадок, выкашивание газонов и лугов и т.д. Все это позволит обеспечить содержание территории в состоянии, пригодном для отдыха. Во избежание случаев возникновения пожаров на территории, предоставленной в аренду, предусмотрено размещение определенных мест для разведения костров.

Кроме существующих объектов, не связанных с созданием лесной инфраструктуры, для создания современного культурно-оздоровительного комплекса на арендуемом участке планируется строительство пункта противопожарного инвентаря, дома для проживания отдыхающих, оздоровительный комплекс, дома культурного значения, выставочных комплексов и т.д. а также дорожно-тропичной сети протяженностью около 2700 метров.

Площадь всех, (имеющихся, а также предполагаемых к застройке и установке объектов) будет занимать 39100 кв.м. или 5,2% от общей площади арендуемого участка. Все проектируемые строения не являются объектами капитального строительства и возводятся на срок лесопользования. Проектируемые объекты преимущественно будут размещаться на непокрытых лесом участках



Представленным Проектом не предусматривается наличие на арендуемом участке объектов лесной инфраструктуры.

Участок вынесен в натуру согласно «Инструкции по межеванию земель», обозначен в натуре границами визирами и угловыми столбами.

## 6. Мероприятия по охране, защите и воспроизводству лесов.

В соответствии с договором аренды на организацию выполнения лесохозяйственных работ (охрана от пожаров, защита от вредителей и болезней, уход за древесно-кустарниковой растительностью) и т.д. предусматривается ежегодное расхождение средств в сумме 100,0 тыс. руб. В основном планируется выполнение мероприятий, направленных на сохранение и повышение жизнестойкости насаждений, улучшение их санитарно-гигиенических и ландшафтно-эстетических свойств.

Средний класс пожарной опасности на территории арендуемого участка не является высоким (2,9), тем не менее, запроектированы мероприятия, направленные на предупреждение возникновения лесных пожаров и способствующие быстрому обнаружению возгораний и их ликвидации: наземное патрулирование, наличие пункта противопожарного инвентаря, а также размещение на территории соответствующих противопожарной тематике аншлагов и стендов.

В соответствии с договором аренды арендатор обязан соблюдать требования действующего законодательства по санитарному и противопожарному состоянию на арендуемом участке и в 50-ти метровой полосе вокруг участка.

Предусмотренный Проектом комплекс мер по выполнению организационных и технических мероприятий является достаточным для обеспечения пожарной и санитарной безопасности лесного участка, арендуемого ООО «Мандрог».

С целью сохранения эстетического состояния участка не проектируется устройство минерализованных полос и уход за ними. Роль минерализованных полос будет возложена на дорожно-тропиночную сеть.

Пункт хранения пожарного инвентаря оборудован необходимым инвентарем и снаряжением в соответствии с действующими нормативами обеспечения.

Для организации защиты насаждений от вредителей и болезней запроектировано проведение специальных лесопатологических обследований, направленных на их своевременное обнаружение и ликвидацию, а также санитарно-оздоровительных мероприятий на базе постоянного надзора с целью предупреждения возникновения очагов вредителей и болезней.

С целью формирования рекреационных лесов предусматривается проведение рубок, направленных на улучшение общего состояния насаждений, их декоративности, а также на изменение типа ландшафта.

Все лесохозяйственные мероприятия выполняются в комплексе с озеленением территории участка. Поскольку на участке не предусматривается проведение сплошных рубок, не предусматривается проведение лесовосстановительных работ. Предусмотрена посадка декоративных кустарников, преимущественно быстрорастущих пород.

### 7. Мероприятия по охране объектов животного мира.

В Проекте достаточно полно представлены биотехнические мероприятия, направленные на охрану и улучшение условий обитания животных, регулирование их численности.

Для увеличения эстетического значения лесного участка Проектом предусмотрены оптимальные меры по сохранению и обогащению лесной фауны:

Введение в состав насаждений деревьев и кустарников, плоды которых служат кормом для птиц (рябина, боярышник, ирга, шиповник и т.д.), а также создание живых изгородей и плотных декоративных биогрупп;

Развешивание скворечников и синичников, кормушек для белок;

Сохранение части дуплистых деревьев (быстрорастущих);

Подкормка зайцев вегетивным кормом и соломой, и т.д.

В Проекте представлены чертежи и эскизы искусственных гнезд и кормушек.

### 8. Мероприятия по охране водных объектов

Поскольку арендованный участок расположен в пределах водоохранной зоны и прибрежной защитной полосы р. Свирь шириной 200 метров, все мероприятия, запроектированные на его территории, намечены с учетом положений Водного кодекса РФ, регламентирующего хозяйственную деятельность в водоохраных зонах и прибрежных защитных полосах и направлены на предотвращение попадания загрязненных и минерализованных стоков в воды реки.

### ВЫВОДЫ:

1. Представленный Проект разработан на основании лесохозяйственной документации в части, не противоречащей Лесному кодексу РФ (ст.14 Федерального Закона от 04.12.06г. № 201-ФЗ) и в соответствии с приказами Министерства природных ресурсов от 14.05.07г. №125; от 24.04.07г. №108; от 06.04.07г. №77.

2. Рассмотрев представленные материалы Проекта освоения лесов на лесном участке, предоставленном в аренду для осуществления рекреационной

деятельности ООО «Мандраги», расположенном в кварталах 73 и 93 Пригородного участкового лесничества Подпорожского лесничества, площадью 74,6га, экспертная комиссия считает, что их объем и содержание в целом соответствует нормам и требованиям лесного законодательства.

3. Срок действия настоящего заключения устанавливается — до даты утверждения Лесного плана Ленинградской области и лесохозяйственного регламента Подпорожского лесничества в установленном законом порядке.

**ПРЕДЛОЖЕНИЯ**

1. Размещение на арендуемом участке проектируемых объектов, не связанных с созданием лесной инфраструктуры для последующего осуществления рекреационной деятельности возможно при условии включения данного участка в зону планируемого освоения лесов Лесного плана Ленинградской области, на основании Проекта строительства, выполненного в соответствии с требованиями нормативных документов при наличии Архитектурно-планировочного задания комитета по градостроительству и архитектуре Ленинградской области.

2. После разработки и утверждения Лесного плана Ленинградской области и лесохозяйственного регламента Подпорожского лесничества представить Проект освоения лесов на участке, расположенном в кварталах 73 и 93 Пригородного участкового лесничества Подпорожского лесничества, на повторную государственную экспертизу в части определения его соответствия Лесному плану Ленинградской области и лесохозяйственному регламенту Подпорожского лесничества.

Председатель комиссии

Орлова Н.В.

Члены экспертной комиссии

Коваленко В.М.  
Куриянов И.Б.  
Сироткин С.В.  
Бересин М.В.  
Степанова С.Н.

Ответственный секретарь









Сведения о кадастровом номере:	Смирнов Андрей Сергеевич №47-11-0104, Общество с ограниченной ответственностью "Смирнов"
Сведения о лесах, водных объектах и объектах природной среды, расположенных в пределах земельного участка:	данные отсутствуют
Сведения о том, что земельный участок расположен на территории, расположенной в границах зоны особого назначения или в границах зоны особого назначения в отношении использования территории или территории объекта культурного наследия:	данные отсутствуют
Сведения о том, что земельный участок расположен в границах особо охраняемой зоны, территории опережающего социально-экономического развития, зоны территориального развития в Российской Федерации, территории:	данные отсутствуют
Сведения о том, что земельный участок расположен в границах особо охраняемой территории, биологичеких угодий, заказника, заповедника:	данные отсутствуют
Сведения о результатах проведения государственной кадастровой оценки:	данные отсутствуют
Сведения о предоставлении земельного участка в границах территории, в отношении которой утверждена проект межевания территории:	данные отсутствуют

Государственный регистратор:		ОБЩЕСТВО
полное наименование организации	подпись	инициалы, фамилия

М.П.

Лист 1

Выписка из Единого государственного реестра недвижимости об объекте недвижимости  
Сведения о характеристиках объекта недвижимости

Земельный участок			
(или объект недвижимости)			
Лист №: Лист 1	Всего листов выписки: 1	Всего страниц: 1	Всего листов выписки: 1
Идентификационный номер: 50:08:0080000:03		Идентификационный номер: 50:08:0080000:03	
Кадастровый номер:		50:08:0080000:03	

Условный номер земельного участка:	данные отсутствуют
Сведения о правах на акт (или заключение) договора, предусмотренного проектом освоения территории в соответствии с земельным законодательством, в отношении участка или части участка, расположенного на территории, расположенной в границах зоны особого назначения или в границах зоны особого назначения в отношении использования территории или территории объекта культурного наследия:	данные отсутствуют
Сведения о том, что земельный участок или земельный участок образован на основании решения об изъятии земельного участка (или расположенного на нем объекта недвижимости) для государственных или муниципальных нужд:	данные отсутствуют
Сведения о том, что земельный участок образован на земельном участке, государственная собственность на который не разграничена:	данные отсутствуют
Сведения о наличии оспора в отношении права владения земельным участком:	данные отсутствуют
Статус записи об объекте недвижимости:	Сведения об объекте недвижимости имеют статус: актуальные; ранее учтенные
Особые отметки:	Границы земельного участка не установлены в соответствии с требованиями земельного законодательства. Границы земельного участка обозначены актом о земельном участке (земельный участок) с кадастровым номером 50:08:0080000:03 (кадастровый номер) 50:08:0080000:03. Сведения об акте разграничения государственной собственности на земельный участок отсутствуют. Ранее (кадастровый номер 50:08:0080000:03) земельный участок не был объектом недвижимости, так как не был признан земельным участком в Едином государственном реестре недвижимости.











наименование:	
основание государственной регистрации:	Договор аренды лесного участка №2-2006-12-247-3 от 16.12.2006г., дата регистрации 04.03.2009г., №47-78-01/024/2008-236
вид:	Аренда. Часть лесного участка Подворонского лесничества с кадастровым номером 47-05-000000-99. Отнесенные земельные участки в кадастре №№ 92-105, 109-119, 123-173 (учетные номера частей: №42 площадью 56975 кв.м, №47 площадью 122378556 кв.м, №59 площадью 54981465 кв.м) для заготовки древесины.
дата государственной регистрации:	04.03.2009
номер государственной регистрации:	47-78-01/024/2008-236
3.1.7. срок, на который установленно ограничение прав и обременение объекта недвижимости:	с 20.02.2009 по 01.01.2049
лицо, в пользу которого установлено ограничение прав и обременение объекта недвижимости:	Общество с ограниченной ответственностью "Метса Форест Подворонье", ИНН: 4711002404
основание государственной регистрации:	Договор аренды лесного участка №2-2006-12-45-3 от 08.12.2006г., дата регистрации 20.02.2009г., №47-78-01/024/2008-236
вид:	Аренда. Часть лесного участка Подворонского лесничества с кадастровым номером 47-05-000000-99. Территорию земельного участка №№ 44-46, 55-57, 68-73, 79-81, 116-124, 133, 134, 140-156, 157-163 (учетные номера частей: №43 площадью 835688 кв.м, №44 площадью 7255683 кв.м, №45 площадью 30507336 кв.м, №46 площадью 28078588 кв.м) для заготовки древесины.
дата государственной регистрации:	20.02.2009
номер государственной регистрации:	47-78-01/024/2008-236
3.1.8. срок, на который установленно ограничение прав и обременение объекта недвижимости:	с 20.02.2009 по 01.01.2049
лицо, в пользу которого установлено ограничение прав и обременение объекта недвижимости:	Общество с ограниченной ответственностью "Метса Форест Подворонье", ИНН: 4711002404
основание государственной регистрации:	Договор аренды лесного участка №2-2006-12-45-3 от 08.12.2006г., дата регистрации 20.02.2009г., №47-78-01/024/2008-236

Государственный регистрационный номер	ФГИС ЕГРН
номер государственной регистрации	информация об объекте

М.П.

Земельный участок			
(вид объекта недвижимости)			
Лист №: 2	Всего листов раздела 2:	Всего разделов:	Коду участка/выдела:
КС41-001/2019/09/2019/09/1501/16			
Кадастровый номер:		47-05-000000-99	
3.1.9. вид:	Аренда. Лесной участок Подворонского лесничества Сулякского участкового лесничества с кадастровым номером 92-112 для заготовки древесины и других целей.		
дата государственной регистрации:	01.06.2009		
номер государственной регистрации:	47-78-01/024/2008-374		
3.1.9. срок, на который установленно ограничение прав и обременение объекта недвижимости:	с 03.06.2009 по 27.12.2055		
лицо, в пользу которого установлено ограничение прав и обременение объекта недвижимости:	Общество с ограниченной ответственностью "Бонди", ИНН: 7842301717		
основание государственной регистрации:	Договор аренды лесного участка №2-2006-12-46-0 от 16.12.2006г., дата регистрации 03.06.2009г., №47-78-01/024/2008-374		
3.1.10. вид:	Аренда. Лесной участка Подворонского лесничества Сулякского участкового лесничества с кадастровым номером 92-112 для заготовки древесины и других целей.		
дата государственной регистрации:	01.06.2009		
номер государственной регистрации:	47-78-01/024/2008-374		
3.1.10. срок, на который установленно ограничение прав и обременение объекта недвижимости:	с 03.06.2009 по 27.12.2055		

лицо, в пользу которого установлен ограничение прав и обременение объекта недвижимости:	Общество с ограниченной ответственностью "Камил", ИНН: 7842301717
основание государственной регистрации:	Договор аренды земельного участка №2-2008-12-160-20 от 16.12.2008г., дата регистрации: 01.06.2009г., №47-78-01/02/2008-274
вид:	Аренда. Часть земельного участка Подпоросского лесничества Пригородное учетное лесничество в кварталах 5 части кадастра 24, 36, квартала 11 части кадастра 1, 11, 43, площадью 13200 кв.м.; Пригородное учетное лесничество в кварталах 5 части кадастра 37, площадью 41000 кв.м. для разработки месторождения песка, получения гранитного материала "Голост" в муниципальном образовании Подпоросский муниципальный район Ленинградской области
дата государственной регистрации:	10.11.2017
номер государственной регистрации:	47:05:000000033-47:001/2017-17
сроки, на которых установлено ограничение прав и обременение объекта недвижимости:	с 10.11.2017 по 31.12.2022
лицо, в пользу которого установлено ограничение прав и обременение объекта недвижимости:	Закрытое акционерное общество "Пограммские объединения карьеров", ИНН: 4711000183
основание государственной регистрации:	Договор аренды земельного участка от 19.01.2017 №27/ЕРС-2017-01

Государственный регистратор		ОГРН ОГРН
подпись государственного должностного лица	подпись	подпись, фамилия

М.П.

Объемы земельных участков			
(на 01.06.2019 года)			
Лист № _____ Раздел № _____	Всего листов раздела № _____	Всего разделов _____	Всего листов выписки _____
46:01:0080301/01/01/03/2019/114		47:05:000000033	

вид:	Аренда. Часть земельного участка Подпоросского лесничества с кадастровым номером 47:05:000000033: Пригородное учетное лесничество в кварталах №50-51-54, 56-61, 65-72, 83-90, 116-119, 166-170 (учетные номера частей: №46 площадью 1110795 кв.м., №49 площадью 1290933 кв.м., №51 площадью 4377057 кв.м.) для заготовки древесины
дата государственной регистрации:	20.02.2009
номер государственной регистрации:	47:78-01/02/2008-236
сроки, на которых установлено ограничение прав и обременение объекта недвижимости:	с 20.02.2009 по 01.01.2049
лицо, в пользу которого установлено ограничение прав и обременение объекта недвижимости:	Общество с ограниченной ответственностью "Мирис Фортис Подпоросье", ИНН: 4711002404
основание государственной регистрации:	Договор аренды земельного участка №2-2008-12-45-3 от 08.12.2008г., дата регистрации: 20.02.2009г., №47-78-01/02/2008-236
вид:	Аренда. Часть земельного участка Подпоросского лесничества с кадастровым номером 47:05:000000033: Пригородное учетное лесничество в кварталах №36-13-18, 22-34, 40-44, 40-47, 71-76, 81-83, 88-91, 95-99, 102, 103, 110 (учетные номера частей: №18 площадью 1337833 кв.м., №19 площадью 4337936 кв.м., №20 площадью 2316657 кв.м., №21 площадью 266570 кв.м) общей площадью 15185448 кв.м. для заготовки древесины
дата государственной регистрации:	20.02.2009
номер государственной регистрации:	47:78-01/02/2008-237
сроки, на которых установлено ограничение прав и обременение объекта недвижимости:	с 20.02.2009 по 01.01.2049
лицо, в пользу которого установлено ограничение прав и обременение объекта недвижимости:	Общество с ограниченной ответственностью "Мирис Фортис Подпоросье", ИНН: 4711002404
основание государственной регистрации:	Договор аренды земельного участка №2-2008-12-47-3 от 08.12.2008г., дата регистрации: 20.02.2009г., №47-78-01/02/2008-237
вид:	Аренда. Часть земельного участка Подпоросского лесничества Пригородное учетное лесничество в кварталах №104, 101, 104-109, 112-120, для заготовки древесины
дата государственной регистрации:	26.01.2009
номер государственной регистрации:	47:78-01/02/2008-282
сроки, на которых установлено ограничение прав и обременение объекта недвижимости:	с 26.01.2009 по 31.12.2028

лицо, в пользу которого установлен ограниченный срок в области недвижимости:	Общество с ограниченной ответственностью "ООФНД", ИНН: 4711004690
основание государственной регистрации:	Договор аренды лесного участка №2-2008-12-78-3 от 10.12.2008, дата регистрации 26.01.2009, №47-78-01/024/2008-282

Государственный регистратор		ФГИС ЕГРН
подпись ответственного должностного лица:	подпись	подпись, печать

М.П.

Земельный участок			
(вид объекта недвижимости)			

Лист №	Рядовая 2	Всего листов в разделе 2:	Всего разделов:	Всего листов в листе:
16	1			

Кадастровый номер:	47:05:0000000:53
--------------------	------------------

вид:	Аренда, Лесной участок Подпоросского лесничества Курбского участкового лесничества кварталы №№13-21, 48-54, 72-78, 107-113, 133-139, 162-166, 183-190, 207 для ведения охотничьего хозяйства в охотничьих угодьях.
------	--

дата государственной регистрации:	03.06.2009
-----------------------------------	------------

номер государственной регистрации:	47-78-01/024/2008-374
------------------------------------	-----------------------

срок, на который установлен ограниченный срок в области недвижимости:	с 08.06.2009 до 27.12.2055
---	----------------------------

лицо, в пользу которого установлен ограниченный срок в области недвижимости:	Общество с ограниченной ответственностью "Кенра", ИНН: 7842301717
--	---

основание государственной регистрации:	Договор аренды лесного участка №2-2008-12-78-3 от 10.12.2008, дата регистрации 03.06.2009, №47-78-01/024/2008-374
--	---

вид:	Аренда, Части лесного участка Подпоросского лесничества Омского участкового лесничества кварталы №№ 49, 68-70, 78-80, 85-87, 92-94, для заготовки древесины.
------	--

дата государственной регистрации:	03.04.2009
-----------------------------------	------------

номер государственной регистрации:	47-78-01/003/2009-325
------------------------------------	-----------------------

срок, на который установлен ограниченный срок в области недвижимости:	с 03.04.2009 до 31.12.2052
---	----------------------------

лицо, в пользу которого установлен ограниченный срок в области недвижимости:	Общество с ограниченной ответственностью "Мирный", ИНН: 4711005469
--	--

основание государственной регистрации:	Договор аренды лесного участка №2-2008-12-78-3 от 10.12.2008, дата регистрации 03.04.2009, №47-78-01/003/2009-325; Дополнительное соглашение от 09.11.2017 к договору аренды лесного участка от 10.12.2008 №2-2008-12-78-3
--	--

вид:	Аренда, Части лесного участка Подпоросского лесничества Омского участкового лесничества кварталы №№ 35, 38, 40-44, 52-56, для заготовки древесины.
------	--

дата государственной регистрации:	03.04.2009
-----------------------------------	------------

номер государственной регистрации:	47-78-01/003/2009-325
------------------------------------	-----------------------

срок, на который установлен ограниченный срок в области недвижимости:	с 03.04.2009 до 31.12.2052
---	----------------------------

лицо, в пользу которого установлен ограниченный срок в области недвижимости:	Общество с ограниченной ответственностью "Мирный", ИНН: 4711005469
--	--

основание государственной регистрации:	Договор аренды лесного участка №2-2008-12-78-3 от 10.12.2008, дата регистрации 03.04.2009, №47-78-01/003/2009-325; Дополнительное соглашение от 09.11.2017 к договору аренды лесного участка от 10.12.2008 №2-2008-12-78-3
--	--

Государственный регистратор		ФГИС ЕГРН
подпись ответственного должностного лица:	подпись	подпись, печать

М.П.

Земельный участок			
(вид объекта недвижимости)			

Лист №	Рядовая 2	Всего листов в разделе 2:	Всего разделов:	Всего листов в листе:

16.01.2019 № 92/019/239236114		47-05-000000-93
Кадастровый номер:		
вид:	Аренда. Часть лесного участка Подпорожского лесничества с кадастровым номером 47-05-000000-93 Красноборское участковое лесничество, квартал №18 (часть кварталов 2, 9), общей площадью 73200 кв. м для разработки Проектного месторождения строительного камня (габбро-долеритов) в муниципальном образовании Подпорожский муниципальный район Ленинградской области	
дата государственной регистрации:	26.12.2016	
номер государственной регистрации:	47-01/004/2016-03/2	
срок, на который установлено ограничение прав и обременение объекта недвижимости:	с 26.12.2016 по 31.12.2019	
лицо, в пользу которого установлено ограничение прав и обременение объекта недвижимости:	Общество с ограниченной ответственностью "Карьер-Щебень", ИНН: 4711004338	
основание государственной регистрации:	Договор аренды лесного участка от 17.10.2016 №262/К-2016-10, выдавший орган: Общество с ограниченной ответственностью "Карьер-Щебень"	
вид:	Аренда. Часть лесного участка Подпорожского лесничества (выпущенное сельское участковое лесничество кварталы №34-36, 38-41, 134-131, 143, 144, 148-153, 155-162, 164, 165, площадью 5299000 кв. м для заготовки древесины	
дата государственной регистрации:	31.05.2009	
номер государственной регистрации:	47-01/004/2009-283	
срок, на который установлено ограничение прав и обременение объекта недвижимости:	с 21.05.2009 по 30.12.2055	
лицо, в пользу которого установлено ограничение прав и обременение объекта недвижимости:	Общество с ограниченной ответственностью "НИЛА", ИНН: 4711004602	
основание государственной регистрации:	Договор аренды лесного участка №2-2008-12-57-3 от 08.12.2008, дата регистрации: 31.05.2009, №47-01/004/2009-283	
вид:	Аренда. Часть лесного участка Подпорожского лесничества с кадастровым номером 47-05-000000-93 (учетный номер части 11), Курбинское участковое лесничество, кварталы №№13-21, 48-54, 72-78 площадью 5100000 кв. м для заготовки древесины	
дата государственной регистрации:	15.05.2009	
номер государственной регистрации:	47-01/005/2009-127	
срок, на который установлено ограничение прав и обременение объекта недвижимости:	с 15.05.2009 по 31.12.2051	
лицо, в пользу которого установлено ограничение прав и обременение объекта недвижимости:	Общество с ограниченной ответственностью "ПЕТРОВИДС-ПОДПОРОЖЬЕ", ИНН: 4711002010	
основание государственной регистрации:	Договор аренды лесного участка №2-2008-11-27-3 от 28.11.2008, дата регистрации: 15.05.2009, №47-01/005/2009-127	

Государственный регистратор	ОГРН ОГРН
полное наименование должности	подпись
	подпись, фамилия

МЭЛ

Сведения об участке:			
(вид объекта недвижимости)			
Лист №1	Лист №2	Всего листов раздела 2:	Всего листов выписки:
16.01.2019 № 92/019/239236114			
Кадастровый номер:			
47-05-000000-93			
вид:	Аренда. Часть лесного участка Подпорожского лесничества с кадастровым номером 47-05-000000-93 Помпанинское участковое лесничество, кварталы №№ 16(а), 17, 19 (а) (учетный номер части 12 площадью 4043710 кв. м, кварталы №№ 13, 15, 16(а), 39-59, 40(а), 57, 72-76, 94-100, 101 (а), 123, 124(а), 125 (а) (учетный номер части 13 площадью 1039513 кв. м); квартал №14(а) (учетный номер части 14 площадью 15501 кв. м), кварталы №№12, 18-24, 41-56, 54-71, 77-96, 104, 122, 123(а), 129, 134, 163, 170 (учетный номер части 15), кварталы №№161(а), 182, 103, 124 (а), 125 (а), 126, 127, 128 (а) (учетный номер части 15 площадью 31962000 кв. м), площадью 34810000 кв. м, для заготовки древесины		
дата государственной регистрации:	15.05.2009		
номер государственной регистрации:	47-01/005/2009-126		
срок, на который установлено ограничение прав и обременение объекта недвижимости:	с 15.05.2009 по 31.12.2051		



	лицо, в пользу которого установлено ограничение прав и обременение объекта недвижимости:	Общество с ограниченной ответственностью "ПЕТРОВЛЕС-ПОДПОРОЖЬЕ", ИНН: 4711002010
	основание государственной регистрации:	Договор аренды лесного участка №2-2008-11:26-3 от 28.11.2008г., дата регистрации 15.05.2009г., №47-78-01/005/2009-126
3.1.22.	вид:	Аренда. Часть лесного участка Подпорожского лесничества с кадастровым номером 47-05-0000000-93 (учетный номер части 10); Томское участковое лесничество, кварталы №№82, 83, 91, 92, 94, 95, 102-114, 123-132, 135-139, 154-156 площадью 67 656 512 кв. м, для заготовки древесины
	дата государственной регистрации:	15.05.2009
	номер государственной регистрации:	47-78-01/005/2009-128
	срок, на который установлено ограничение прав и обременение объекта недвижимости:	с 15.05.2009 по 31.12.2051
	лицо, в пользу которого установлено ограничение прав и обременение объекта недвижимости:	Общество с ограниченной ответственностью "ПЕТРОВЛЕС-ПОДПОРОЖЬЕ", ИНН: 4711002010
	основание государственной регистрации:	Договор аренды лесного участка №2-2008-11:26-3 от 28.11.2008г., дата регистрации 15.05.2009г., №47-78-01/005/2009-128
3.1.23.	вид:	Аренда. Часть лесного участка Подпорожского лесничества с кадастровым номером 47-05-0000000-93 (учетный номер части 10); Томское участковое лесничество, кварталы №№1-18, 22-28, 32-34, 38-45, 74, 75, 95-101, 120-128, 141-151, 121-180, 197-219. Площадь - 152850000 кв. м, для заготовки древесины
	дата государственной регистрации:	10.04.2009
	номер государственной регистрации:	47-78-01/004/2009-202
	срок, на который установлено ограничение прав и обременение объекта недвижимости:	с 10.04.2009 по 31.12.2054
	лицо, в пользу которого установлено ограничение прав и обременение объекта недвижимости:	Общество с ограниченной ответственностью "АСТА", ИНН: 4711006624
	основание государственной регистрации:	Договор аренды лесного участка №2-2008-11:29-3 от 28.10.2008г., дата регистрации 10.04.2009г., №47-78-01/001/2009-203

Государственный регистратор		ФГИС ЕГРН
полное наименование должности	подпись	инициалы, фамилия

М.П.

Земельный участок			
(вид объекта недвижимости)			
Лист №	Раздел 2	Всего листов раздела 2:	Всего разделов:
14.01.2019г	99/01/01/2012/0114		
Кадастровый номер:		47-05-0000000-93	
3.1.24.	вид:	Аренда. Часть лесного участка Подпорожского лесничества с кадастровым номером 47-05-0000000-93 (учетный номер части 10); Томское участковое лесничество, кварталы №5 (часть выдела 29, 30), №11 (часть выдела 22), №22 (часть выдела 20), №23 (часть выдела 28, 29) площадью 45000 кв. м, для реконструкции и эксплуатации лесной дороги в Подпорожском районе Ленинградской области.	
	дата государственной регистрации:	27.05.2011	
	номер государственной регистрации:	47-47-005/005/2011-159	
	срок, на который установлено ограничение прав и обременение объекта недвижимости:	с 27.05.2011 по 30.12.2012	
	лицо, в пользу которого установлено ограничение прав и обременение объекта недвижимости:	Закрытое акционерное общество "Погорское общество" (закрытое)", ИНН: 4711000133	
	основание государственной регистрации:	Договор аренды лесного участка от 17.12.2010 №219/АС-2010-12, дата регистрации 27.05.2011, №47-47-01/005/2011-159	
3.1.25.	вид:	Аренда. Лесной участок Подпорожского лесничества. Петровского участкового лесничества квартал №129 (часть выдела 2), площадью 106 кв. м, для государственной регистрации недвижимости.	
	дата государственной регистрации:	19.05.2010	
	номер государственной регистрации:	47-78-01/000/2010-488	
	срок, на который установлено ограничение прав и обременение объекта недвижимости:	с 19.05.2010 по 19 лет	



номер государственной регистрации:	47-47/001-47/001/2015-921/2
срок, на который установлено ограничение прав и обременение объекта недвижимости:	с 07.04.2015 по 06.04.2064
лицо, в пользу которого установлено ограничение прав и обременение объекта недвижимости:	Публичное акционерное общество "Газпром", ИНН: 775050003
основание государственной регистрации:	Договор аренды лесного участка от 18.11.2014 №771/ДК-2014-11

Государственный регистратор		ФГИС ЕГРН
полное наименование должности	подпись	инициалы, фамилия

М.П.

Земельный участок			
(вид объекта недвижимости)			
Лист № _____	Всего листов раздела 2: _____	Всего разделов: _____	Всего листов выписки: _____
46.01.2019 № 99/1819/2019/0114			
Кадастровый номер: 47-08-0040104-02			
3.1.30.	вид:	Аренда. Часть земельного участка Подворонского лесничества, Пригородного участка лесничества квартал №5 участка №24, 10, 11 площадью 43000 кв.м., для разработки месторождения подземных водоподпитки "Горское" в Подворонском районе Пензенской области.	
	дата государственной регистрации:	26.05.2009	
	номер государственной регистрации:	47-78-01/001/2009-245	
	срок, на который установлено ограничение прав и обременение объекта недвижимости:	с 26.05.2009 по 31.12.2012	
	лицо, в пользу которого установлено ограничение прав и обременение объекта недвижимости:	Закрытое акционерное общество "Петраевское объединение карьеров", ИНН: 4711000383	
	основание государственной регистрации:	Договор аренды лесного участка №25/К-2008-13 от 29.12.2008г., дата регистрации 26.05.2009г., №47-78-01/001/2009-245	
3.1.31.	вид:	Аренда. Часть лесного участка Подворонского лесничества, Пензенское сельское участковое объединение квартал №101 (часть кварталов 7, 9, 12, 16, 17, 18) площадью 13400 кв.м. для разработки месторождения подземных водоподпитки "Горское" в муниципальном образовании Подворонский район Пензенской области.	
	дата государственной регистрации:	25.10.2010	
	номер государственной регистрации:	47-47-01/01/2010-103	
	срок, на который установлено ограничение прав и обременение объекта недвижимости:	с 25.10.2010 по 01.01.2022	
	лицо, в пользу которого установлено ограничение прав и обременение объекта недвижимости:	Закрытое акционерное общество "Валковский тракторно-трабеоточный завод", ИНН: 4711000100	
	основание государственной регистрации:	Договор аренды лесного участка от 30.12.2009 №45/К-2009-12, дата регистрации 25.10.2010, №47-47-01/01/2010-103; Дополнительное соглашение к договору аренды лесного участка от 30.12.2009 №5/К-2009-12 от 02.06.2010	
3.1.32.	вид:	Аренда. Часть лесного участка Подворонского лесничества, Пригородного участка лесничества, квартал № 159 (часть кварталов 20), № 160 (часть кварталов 20), № 183 (часть кварталов 8), № 189 (часть кварталов 1) площадью 6600 кв.м. для разработки месторождения водоподпитки "Косарь № 11" (Петраевка) в муниципальном образовании Подворонский район Пензенской области.	
	дата государственной регистрации:	15.12.2011	
	номер государственной регистрации:	47-47-01/01/2011-029	
	срок, на который установлено ограничение прав и обременение объекта недвижимости:	с 15.12.2011 по 29.06.2012	
	лицо, в пользу которого установлено ограничение прав и обременение объекта недвижимости:	Общество с ограниченной ответственностью "Метис-Орск-Пенза", ИНН: 4711002404; Общество с ограниченной ответственностью "Метис-Орск-Пенза", ИНН: 4711002404	
	основание государственной регистрации:	Договор аренды лесного участка от 14.10.2011 №10/К-2011-10, дата регистрации 15.12.2011, №47-47-01/01/2011-029	

Государственный регистратор		ОГРН ОГРН
подпись: _____	подпись: _____	подпись: _____

М.П.

Фискальный учетчик			
(рек. объект недвижимости)			
Лист № _____	Раздел 2	Всего листов раздела 2: _____	Всего разделов: _____
16.01.2019 09:29:19/23928114			
Кадастровый номер:		47-85-0080400-93	

3.1.33	вид:	Арест, часть участка Подпорозьинского лесничества, Вакинское сельское участковое лесничество кв. 26/613, 14, 17-19, 32-35, 43-45, 52-57, 60-68, 71-92, 94-109, 111-138, 140-154, 156-161, 163-166, 168-175, 193-195, 197-209 для заготовки древесины, площадь: 20219000 кв. м
	дата государственной регистрации:	22.04.2009
	номер государственной регистрации:	47-85-01/002/2009-108
	рек. на который устанавливается ограничение прав и обременение объекта недвижимости:	с 22.04.2009 до 01.01.2056
	рек. в пользу которого устанавливается ограничение прав и обременение объекта недвижимости:	Общество с ограниченной ответственностью "АМАДЕО", ИНН: 4711009612
	основание государственной регистрации:	Договор аренды лесного участка №02.2009-12-182-3 от 16.12.2009г., дата регистрации 22.04.2009г., №02-18-01/002/2009-108
3.1.34	вид:	Арест, участок лесной дачной Доли в Подпорозьинском сельском лесном участке Самарского лесничества в кварталах 1-5, 7-55 для заготовки древесины, Дача 1, группа, 1000 кв. м, 2000 кв. м
	дата государственной регистрации:	23.04.2004
	номер государственной регистрации:	47-85-0080400-187
	рек. на который устанавливается ограничение прав и обременение объекта недвижимости:	с 23.04.2004 по 01.01.2009
	рек. в пользу которого устанавливается ограничение прав и обременение объекта недвижимости:	Общество с ограниченной ответственностью "Адажон", ИНН: 4709001830
	основание государственной регистрации:	Договор аренды участка лесной дачной №25 от 15.12.2003г., зарегистрирован Уфимским отделением Лесничества Ленинградской областной регистрационной палаты 23.04.2004 номер регистрации: 47-02-00-8/2004-187.
3.1.35	вид:	Арест, часть лесного участка Подпорозьинского лесничества, Подпорозьинское участковое лесничество квартал № 43 для заготовки древесины
	дата государственной регистрации:	22.11.2010
	номер государственной регистрации:	47-85-01/011/2010-409
	рек. на который устанавливается ограничение прав и обременение объекта недвижимости:	с 22.11.2010 по 09 лет
	рек. в пользу которого устанавливается ограничение прав и обременение объекта недвижимости:	Общество с ограниченной ответственностью "Метис Форест Подпорозье", ИНН: 4713002404
	основание государственной регистрации:	Договор аренды лесного участка от 21.06.2010 №6693-2010-06, дата регистрации 22.11.2010, №01-01/011/2010-409

Государственный регистратор		ОГРН ОГРН
подпись: _____	подпись: _____	подпись: _____

М.П.

Фискальный учетчик			
(рек. объект недвижимости)			
Лист № _____	Раздел 2	Всего листов раздела 2: _____	Всего разделов: _____
16.01.2019 09:29:28/23928114			
Кадастровый номер:		47-85-0080400-93	
3.1.36	вид:	Арест, часть лесного участка Подпорозьинского лесничества, Самарское участковое лесничество квартала Самарского участкового лесничества кварталы № 1, 2, 3, 5 (части), 38-42, 73, 76, 82-97, 115-120, 124-143, 144 (части), 145 (части), 154 для заготовки древесины	
	дата государственной регистрации:	24.11.2010	
	номер государственной регистрации:	47-85-01/011/2010-409	



	<p>договор аренды земельного участка №23 площадью 33073409 кв.м. №33 площадью 458942 кв.м. №39 площадью 13627202 кв.м. №49 площадью 203343271 кв.м для заготовки древесины</p> <p>дата государственной регистрации: 20.02.2009</p> <p>номер государственной регистрации: 47-78-01/024/2008-234</p> <p>сроки, на которых установлен ограниченный срок и обременение объекта недвижимости: с 20.02.2009 до 01.01.2049</p> <p>лицо, в пользу которого установлен ограниченный срок и обременение объекта недвижимости: Общество с ограниченной ответственностью "Метис Форест Подорожье", ИНН: 4711002404</p> <p>основание государственной регистрации: Договор аренды земельного участка №2-2008-12-46-3 от 08.12.2008г., дата регистрации 20.02.2009г., №47-78-01/024/2008-234</p>
3.1.41	<p>вид: Аренда, Часть лесного участка Подорожского лесничества с кадастровым номером 47-05-0000000-93 (участки подел части 17); Ограниченное участковое лесничество квартала №МТ-89, площадью 213791154 кв.м для заготовки древесины.</p> <p>дата государственной регистрации: 26.02.2009</p> <p>номер государственной регистрации: 47-78-01/024/2008-235</p> <p>сроки, на которых установлен ограниченный срок и обременение объекта недвижимости: с 20.02.2009 до 01.01.2049</p> <p>лицо, в пользу которого установлен ограниченный срок и обременение объекта недвижимости: Общество с ограниченной ответственностью "Метис Форест Подорожье", ИНН: 4711002404</p> <p>основание государственной регистрации: Договор аренды земельного участка от 13.02.2009 г. и договору аренды земельного участка от 08.12.2008 № 2-2008-12-44-3, дата регистрации 22.02.2009 №47-78-01/008/2008-357; Договор аренды земельного участка №2-2008-12-44-3 от 08.12.2008г., дата регистрации 20.02.2009г., №47-78-01/024/2008-235</p>

Государственный регистратор		ОТКГ ВРН
подпись: _____	подпись: _____	подпись: _____

М.П.

Земельный участок		(вид объекта недвижимости)	
Лист № _____	Раздела 1 _____	Всего листов раздела 2: _____	Всего разделов: _____
ИСО: 3912/19/13/23/258114		Коды объектов: 47-05-000000-93	
3.1.42	<p>вид: Аренда, Часть земельного участка Подорожского лесничества с кадастровым номером 47-05-0000000-93; Подорожское участковое лесничество квартала №МТ-12, 44-160 (участки подел части №25 площадью 12499201 кв.м, №27 площадью 4365818 кв.м, №28 площадью 224083414 кв.м, №41 площадью 87723055 кв.м); Номер кадастрового участка: 1000000000 кв.м для заготовки древесины</p> <p>дата государственной регистрации: 20.02.2009</p> <p>номер государственной регистрации: 47-78-01/024/2008-234</p> <p>сроки, на которых установлен ограниченный срок и обременение объекта недвижимости: с 20.02.2009 до 01.01.2049</p> <p>лицо, в пользу которого установлен ограниченный срок и обременение объекта недвижимости: Общество с ограниченной ответственностью "Метис Форест Подорожье", ИНН: 4711002404</p> <p>основание государственной регистрации: Договор аренды земельного участка №2-2008-12-46-3 от 08.12.2008г., дата регистрации 20.02.2009г., №47-78-01/024/2008-234</p>		
3.1.43	<p>вид: Аренда, Часть лесного участка Подорожского лесничества с кадастровым номером 47-05-0000000-93; Свирское участковое лесничество квартала №МТ-78, 80-83, 87, 88, 98-114, 121-125 (участки подел части: №24 площадью 19372712 кв.м, №31 площадью 30375358 кв.м, №36 площадью 24959016 кв.м) для заготовки древесины.</p> <p>дата государственной регистрации: 20.02.2009</p> <p>номер государственной регистрации: 47-78-01/024/2008-234</p> <p>сроки, на которых установлен ограниченный срок и обременение объекта недвижимости: с 20.02.2009 до 01.01.2049</p> <p>лицо, в пользу которого установлен ограниченный срок и обременение объекта недвижимости: Общество с ограниченной ответственностью "Метис Форест Подорожье", ИНН: 4711002404</p> <p>основание государственной регистрации: Договор аренды земельного участка №2-2008-12-46-3 от 08.12.2008г., дата регистрации 20.02.2009г., №47-78-01/024/2008-234</p>		



Государственный регистратор	ФГИС ЕПРН
полное наименование документа	лишитель, фамилия

М.П.

**Земельный участок**

(или объект недвижимости)

Лист № _____ Раздел № _____	Всего листов раздела № _____	Всего разделов _____	Всего листов участка _____
-----------------------------	------------------------------	----------------------	----------------------------

ИД № 340300000019/230250114

Кадастровый номер: 47-05-0004000-93

3 1.48.	вид:	Аренда. Часть лесного участка Подпоросского лесничества Южского участкового лесничества квартала №№ 121-126, для заготовки древесины.
	дата государственной регистрации:	13.04.2010
	номер государственной регистрации:	47-05-01/0052010-258
	срок, на который установлен ограниченный срок в отношении объекта недвижимости:	с 13.04.2010 по 49 лет
	вид, в пользу которого установлен ограниченный срок в отношении объекта недвижимости:	Общество с ограниченной ответственностью "Вайтек", ИНН: 4711005469
	основание государственной регистрации:	Договор аренды лесного участка от 13.02.2010 № 33/2010-02, дата регистрации 13.04.2010, № 47-05-01/0052010-258
3 1.49.	вид:	Аренда. Участок лесного фонда Подпоросского лесничества для заготовки древесины. Леса 1 и 2 группы. Категория земель: "земли населенных пунктов". Вид разрешенного использования: "для размещения объектов складского назначения".
	дата государственной регистрации:	19.06.2004
	номер государственной регистрации:	47-01/00514/2004-189
	срок, на который установлен ограниченный срок в отношении объекта недвижимости:	с 19.06.2004 по 31.12.2004
	вид, в пользу которого установлен ограниченный срок в отношении объекта недвижимости:	Общество с ограниченной ответственностью "ШЕВЕ", ИНН: 4711003849
	основание государственной регистрации:	Договор аренды участка лесного фонда № 4 от 12.06.2004. Зарегистрирован Управлением юстиции Ленинградской области регистрационной палатой 19.06.2004, номер регистрации 47-01/00-142004-189.
3 1.50.	вид:	Аренда. Часть лесного участка Подпоросского лесничества Подпоросского участкового лесничества квартала №№ 21 (ч. 1, 2), 42 (ч. 1, 2), 43 (ч. 1, 2), 44 (ч. 1, 2), 45 (ч. 1, 2), 46 (ч. 1, 2), 76 (ч. 1, 2), 77 (ч. 1, 2), 104 (ч. 1, 2), 44, 105 (ч. 1, 2), 101 (ч. 1, 2), 108 (ч. 1, 2), 109 (ч. 1, 2), 111 (ч. 1, 2), 126 (ч. 1, 2), 127 (ч. 1, 2), 128 (ч. 1, 2) площадью 74 кв. м для эксплуатации трубопровода подземного, оверлоупа трансформатора электропередачи и лесные объекты лесного фонда ЛГС "Подпоросье".
	дата государственной регистрации:	15.04.2015
	номер государственной регистрации:	47-01/00147000/007/2015-1942
	срок, на который установлен ограниченный срок в отношении объекта недвижимости:	с 15.04.2015 по 14.04.2064
	вид, в пользу которого установлен ограниченный срок в отношении объекта недвижимости:	Публичное акционерное общество "Газпром", ИНН: 775050001
	основание государственной регистрации:	Договор аренды земельного участка от 22.08.2014 № 73/ДС/2014-01

Государственный регистратор	ФГИС ЕПРН
полное наименование документа	лишитель, фамилия

М.П.

**Земельный участок**

(или объект недвижимости)

Лист № _____ Раздел № _____	Всего листов раздела № _____	Всего разделов _____	Всего листов участка _____
-----------------------------	------------------------------	----------------------	----------------------------

ИД № 340300000019/230250114

Кадастровый номер: 47-05-0004000-93



<p>№№:</p> <p>дата государственной регистрации</p> <p>номер государственной регистрации</p> <p>срок, на который установлен ограничитель прав в обременение объекта недвижимости</p> <p>3 1.51.</p>	<p>Архив: Квартал №1004 Фонда Подпоросского сельского поселения для разработки генплана территории городского округа №1 (расширение территории)</p> <p>Лист 2 из 2</p> <p>28.01.2004</p> <p>47-01/00-11/2004-123</p> <p>с 28.01.2004 на 5,0 год</p>
<p>лицо, в пользу которого установлен ограничитель прав в обременение объекта недвижимости</p> <p>основание государственной регистрации</p>	<p>Земельное кадастровое общество "Валковский усадьбно-поселенческий завод", ИНН: 4711000100</p> <p>Договор аренды земельного участка №1, от 30.10.2003, зарегистрирован Управлением Росрегистрации Республики Татарстан, регистрационный номер 47-01/00-11/2003-173</p>
<p>№№:</p> <p>дата государственной регистрации</p> <p>номер государственной регистрации</p> <p>3 1.52.</p>	<p>Архив: Уездное №-ного Фонда Подпоросского сельского поселения для разработки генплана территории городского округа №1 (расширение территории)</p> <p>Лист 2 из 2</p> <p>28.01.2004</p> <p>47-01/00-11/2004-123</p> <p>с 28.01.2004 на 5,0 лет</p>
<p>лицо, в пользу которого установлен ограничитель прав в обременение объекта недвижимости</p> <p>основание государственной регистрации</p>	<p>Земельное кадастровое общество "Валковский усадьбно-поселенческий завод", ИНН: 4711000100</p> <p>Договор аренды земельного участка №1 от 30.10.2003, зарегистрирован Управлением Росрегистрации Республики Татарстан, регистрационный номер 47-01/00-11/2003-123</p>
<p>№№:</p> <p>дата государственной регистрации</p> <p>номер государственной регистрации</p> <p>срок, на который установлен ограничитель прав в обременение объекта недвижимости</p> <p>3 1.53.</p>	<p>Архив: Уездное №-ного Фонда Подпоросского сельского поселения для разработки генплана территории городского округа №1 (расширение территории)</p> <p>Лист 2 из 2</p> <p>28.01.2004</p> <p>47-01/00-11/2004-123</p> <p>с 23.06.2004 по 07.07.2006</p>
<p>лицо, в пользу которого установлен ограничитель прав в обременение объекта недвижимости</p> <p>основание государственной регистрации</p>	<p>Общество с ограниченной ответственностью "АВТО", ИНН: 4711001834</p>
<p>Государственная регистрация</p> <p>№№№: обременение, ипотека</p> <p>МФУ</p> <p>ФУРАФ-ВГРН</p>	
<p>Земельный участок</p> <p>(№№, кадастровый номер)</p>	
<p>№№: Р-Татарстан</p> <p>16:01/0008/001/07/2014</p> <p>Кадастровый номер</p>	<p>Всего листов, уездов 2:</p> <p>Всего листов, архивов:</p> <p>47-01/00-11/2004-123</p>
<p>№№:</p> <p>дата государственной регистрации</p> <p>номер государственной регистрации</p> <p>срок, на который установлен ограничитель прав в обременение объекта недвижимости</p> <p>3 1.54.</p>	<p>Архив: Архив: Квартал №1004 Фонда Подпоросского сельского поселения для разработки генплана территории городского округа №1 (расширение территории)</p> <p>Лист 2 из 2</p> <p>18.02.2016</p> <p>47-01/00-11/2016-093</p> <p>с 18.02.2016 на 5 лет</p>
<p>лицо, в пользу которого установлен ограничитель прав в обременение объекта недвижимости</p> <p>основание государственной регистрации</p>	<p>Общество с ограниченной ответственностью "Иванский завод", ИНН: 4711000716</p> <p>Договор аренды земельного участка №1 от 07.11.2009, зарегистрирован Управлением Росрегистрации Республики Татарстан, регистрационный номер 47-01/00-11/2009-104-005</p>
<p>№№:</p> <p>дата государственной регистрации</p> <p>номер государственной регистрации</p>	<p>01.03.2009</p> <p>47-01/00-11/2009-248</p>

лицо, на которое установленно ограничение прав и обременение объекта недвижимости:	с 01.01.2007 до 31.12.2006
лицо, в пользу которого установлено ограничение прав и обременение объекта недвижимости:	Акционерное общество закрытого типа "Петролес-Полдброкс"
основание государственной регистрации:	
вид:	Аренда, Участок лесного фонда Поддоржского сельского поселения Винницкого лесничества для заготовки древесины по тизману пользования, Леса 1 и 2 группы, защитные полосы
дата государственной регистрации:	13.10.2003
номер государственной регистрации:	47-01/00-62003-286
лицо, на которое установленно ограничение прав и обременение объекта недвижимости:	с 13.10.2003 до 01.01.2008
лицо, в пользу которого установлено ограничение прав и обременение объекта недвижимости:	Общество с ограниченной ответственностью "Древлпром", ИНН: 4711004659
основание государственной регистрации:	

Государственный регистратор		ОЛЕС БУРН
полное наименование должности	подпись	инициалы, фамилия

М.П.

Лесной участок			
(вид объекта недвижимости)			
Лист № _____	Раздела 2	Всего листов раздела 2	Всего разделов
16-01-00100-2010-03923814			
Квартальный номер		47-01/004659-93	

вид:	Аренда, Часть лесного участка Поддоржского лесничества, Овсинское участковое лесничество, кв 7-18, 25-29, 32, 33, 39, 45-50, 57-59, 73 площадью 60446000 кв.м, для заготовки древесины, номер учетной записи 468-2004-12.
дата государственной регистрации:	15.07.2005
номер государственной регистрации:	47-78-01/01/002005-252
лицо, на которое установленно ограничение прав и обременение объекта недвижимости:	с 15.07.2005 до 31.12.2012
лицо, в пользу которого установленно ограничение прав и обременение объекта недвижимости:	Общество с ограниченной ответственностью "Сибирь", ИНН: 4711005632
основание государственной регистрации:	Договор аренды лесного участка от 30.12.2004 № 2004-12-234-3, дата регистрации 13.07.2005, №47-78-01/01/002005-252
вид:	Аренда, Часть лесного участка о кадастровом номере 47-05/0010000-33 (участки: номер частот 59, 60) Поддоржского лесничества (Приватного участкового лесничества, квартал 7, участки 1(а), 2(а), 3, 4 (а), 12 (а), 13(а), 20, 21, 22, 23, 24, 25(а), 26(а), 27(а), 28(а) квартал 31, участки 1-6, 7(а), 8, 9(а), 10(а), 11, 12(а), площадью 74600 кв.м., для заготовки древесины с ограничением ответственности
дата государственной регистрации:	26.02.2009
номер государственной регистрации:	47-78-01/01/002008-381
лицо, на которое установленно ограничение прав и обременение объекта недвижимости:	с 26.02.2009 до 31.12.2015
лицо, в пользу которого установленно ограничение прав и обременение объекта недвижимости:	Общество с ограниченной ответственностью "Микропром", ИНН: 4711004769
основание государственной регистрации:	Договор аренды лесного участка № 2008-09-137 от 16.07.2008г., дата регистрации 26.02.2009г., №47-78-01/01/002008-381
вид:	Аренда, Часть лесного участка Поддоржского лесничества Овсинского участкового лесничества с участками №11 для заготовки древесины.
дата государственной регистрации:	08.04.2010
номер государственной регистрации:	47-78-01/0092010-436
лицо, на которое установленно ограничение прав и обременение объекта недвижимости:	с 08.04.2010 до 09.11.2011
лицо, в пользу которого установленно ограничение прав и обременение объекта недвижимости:	Общество с ограниченной ответственностью "НЕЛС", ИНН: 4711003849

ограничение прав и обременение объекта недвижимости:	
основание государственной регистрации:	Договор аренды лесного участка от 18.02.2010 №54/3-2010-02, дата регистрации 02.04.2010, №47-01/003/2010-456

Государственный регистратор		ФГИС ВРН
полное наименование должности	подпись	инициалы, фамилия

М.П.

Земельный участок (вид объекта недвижимости)

Лист №: Раздела 2	Всего листов раздела 2:	Всего разделов:	Всего листов выписки:
-------------------	-------------------------	-----------------	-----------------------

16:01:241006-99/2010/039235114.

Кадастровый номер: 47-05/003/2010-93

3:1:60	вид:	Аренда, Часть лесного участка Подпоросского лесничества Красноворского участкового лесничества квартала №828/76 для заготовки древесины.
	дата государственной регистрации:	02.04.2010
	номер государственной регистрации:	47-98-01/003/2010-456
	срок, на который установлено ограничение прав и обременение объекта недвижимости:	с 02.04.2010 по 09.09.2010
вид, в пользу которого установлено ограничение прав и обременение объекта недвижимости:		Общество с ограниченной ответственностью "ПНПЗ", ИНН: 4711003449.
основание государственной регистрации:		Договор аренды лесного участка от 18.02.2010 №54/3-2010-02, дата регистрации 02.04.2010, №47-01/003/2010-456
3:1:61	вид:	Аренда, Часть лесного участка Подпоросского лесничества Южновского участкового лесничества, кв. 83 (кв. 89, кв. 80, 83, 90, 93, 103), кв. 91 (кв. 117, 60, 61) площадью 172200 кв. м. для разработки месторождений торфа "Король" в Подпоросском районе Ленинградской области.
	дата государственной регистрации:	19.12.2014
	номер государственной регистрации:	47-47-01/013/2014-135
	срок, на который установлено ограничение прав и обременение объекта недвижимости:	с 11.12.2014 по 15.08.2016
вид, в пользу которого установлено ограничение прав и обременение объекта недвижимости:		Общество с ограниченной ответственностью "Торфбор", ИНН: 4711012916
основание государственной регистрации:		Договор аренды лесного участка от 23.06.2014 №18/01-2014-06, дата регистрации 11.12.2014, №47-01/013/2014-135
3:1:62	вид:	Аренда, Часть лесного участка Подпоросского лесничества Вильямовского участкового лесничества квартала №815/16, 20, 36-39, 46-48, 58, 93, 110, 119, 153, 163, 167, 181-192, 196 для заготовки древесины.
	дата государственной регистрации:	22.11.2010
	номер государственной регистрации:	47-47-01/011/2010-509
	срок, на который установлено ограничение прав и обременение объекта недвижимости:	
вид, в пользу которого установлено ограничение прав и обременение объекта недвижимости:		Общество с ограниченной ответственностью "Метис-Форест-Подпоросье", ИНН: 4711003464.
основание государственной регистрации:		Договор аренды лесного участка от 21.06.2010 №69/3-2010-06, дата регистрации 22.11.2010, №47-01/011/2010-509.

Государственный регистратор		ФГИС ВРН
полное наименование должности	подпись	инициалы, фамилия

М.П.

Земельный участок (вид объекта недвижимости)

Лист №: Раздела 2	Всего листов раздела 2:	Всего разделов:	Всего листов выписки:
-------------------	-------------------------	-----------------	-----------------------

16:01:241006-99/2010/039235114.

Кадастровый номер: 47-05/003/2010-93

3:1:63, вид: Аренда, Часть лесного участка Подпоросского лесничества Южновского участкового лесничества квартала №815/16, 19-23, 35-39

	дата государственной регистрации:	22.11.2010
	номер государственной регистрации:	47-47-01/011/2010-409
	срок, на который установлено ограничение прав и обременение объекта недвижимости:	с 22.11.2010 на 49 лет
	лицо, в пользу которого установлено ограничение прав и обременение объекта недвижимости:	Общество с ограниченной ответственностью "Метис Фореест Подпорожье", ИНН: 4711002404
	основание государственной регистрации:	Договор аренды лесного участка от 21.06.2010 №47-01/011/2010-06, дата регистрации 22.11.2010, №47-47-01/011/2010-409
3.1.64	вид:	Аренда. Часть лесного участка Подпорожского лесничества. Пригородное участковое лесничество квартала №№73, 93, 94 для деловых деревьев
	дата государственной регистрации:	22.11.2010
	номер государственной регистрации:	47-47-01/011/2010-409
	срок, на который установлено ограничение прав и обременение объекта недвижимости:	с 22.11.2010 на 49 лет
	лицо, в пользу которого установлено ограничение прав и обременение объекта недвижимости:	Общество с ограниченной ответственностью "Метис Фореест Подпорожье", ИНН: 4711002404
	основание государственной регистрации:	Договор аренды лесного участка от 21.06.2010 №47-01/011/2010-06, дата регистрации 22.11.2010, №47-47-01/011/2010-409
	вид:	Аренда. Часть лесного участка Подпорожского лесничества. Торговое участковое лесничество квартал № 93 для деловых деревьев
	дата государственной регистрации:	22.11.2010
	номер государственной регистрации:	47-47-01/011/2010-409
3.1.65	срок, на который установлено ограничение прав и обременение объекта недвижимости:	с 22.11.2010 на 49 лет
	лицо, в пользу которого установлено ограничение прав и обременение объекта недвижимости:	Общество с ограниченной ответственностью "Метис Фореест Подпорожье", ИНН: 4711002404
	основание государственной регистрации:	Договор аренды лесного участка от 21.06.2010 №47-01/011/2010-06, дата регистрации 22.11.2010, №47-47-01/011/2010-409

Государственный регистратор	Ф.И.О.И.П.М.
полное наименование должности	подпись
	инициалы, фамилия

М.П.

Описание участка		(вид, объект недвижимости)
Часть № 1	Всего листов раздела 2:	Всего разделов:
16-01-001/01-49/2010/239259114		Всего листов выписки:
Кадастровый номер:	471100000035	
3.1.66	вид:	Аренда. Часть лесного участка Подпорожского лесничества. участковые кварталы №№47-05-000000-93 (участки квартала чисел 531-540); Пригородное участковое лесничество кварталы №№ 19, 20, 21(часть), 29-31, 35-37, 46-50, 55, 62-64, 76-79, 89(часть), 102-107, 108-111(часть), 112-115, 123-127, 128(часть), 129(часть), 130(часть), 132-134, 135-138(часть), 153-165, 181-184(часть), 185-186(часть), 187-188(часть), 189-190(часть), 191-192(часть), 193-194(часть), 195-196(часть), 197-198(часть), 199-200(часть), 201-202(часть), 203-204(часть), 205-206(часть), 207-208(часть), 209-210(часть), 211-212(часть), 213-214(часть), 215-216(часть), 217-218(часть), 219-220(часть), 221-222(часть), 223-224(часть), 225-226(часть), 227-228(часть), 229-230(часть), 231-232(часть), 233-234(часть), 235-236(часть), 237-238(часть), 239-240(часть), 241-242(часть), 243-244(часть), 245-246(часть), 247-248(часть), 249-250(часть), 251-252(часть), 253-254(часть), 255-256(часть), 257-258(часть), 259-260(часть), 261-262(часть), 263-264(часть), 265-266(часть), 267-268(часть), 269-270(часть), 271-272(часть), 273-274(часть), 275-276(часть), 277-278(часть), 279-280(часть), 281-282(часть), 283-284(часть), 285-286(часть), 287-288(часть), 289-290(часть), 291-292(часть), 293-294(часть), 295-296(часть), 297-298(часть), 299-300(часть), 301-302(часть), 303-304(часть), 305-306(часть), 307-308(часть), 309-310(часть), 311-312(часть), 313-314(часть), 315-316(часть), 317-318(часть), 319-320(часть), 321-322(часть), 323-324(часть), 325-326(часть), 327-328(часть), 329-330(часть), 331-332(часть), 333-334(часть), 335-336(часть), 337-338(часть), 339-340(часть), 341-342(часть), 343-344(часть), 345-346(часть), 347-348(часть), 349-350(часть), 351-352(часть), 353-354(часть), 355-356(часть), 357-358(часть), 359-360(часть), 361-362(часть), 363-364(часть), 365-366(часть), 367-368(часть), 369-370(часть), 371-372(часть), 373-374(часть), 375-376(часть), 377-378(часть), 379-380(часть), 381-382(часть), 383-384(часть), 385-386(часть), 387-388(часть), 389-390(часть), 391-392(часть), 393-394(часть), 395-396(часть), 397-398(часть), 399-400(часть), 401-402(часть), 403-404(часть), 405-406(часть), 407-408(часть), 409-410(часть), 411-412(часть), 413-414(часть), 415-416(часть), 417-418(часть), 419-420(часть), 421-422(часть), 423-424(часть), 425-426(часть), 427-428(часть), 429-430(часть), 431-432(часть), 433-434(часть), 435-436(часть), 437-438(часть), 439-440(часть), 441-442(часть), 443-444(часть), 445-446(часть), 447-448(часть), 449-450(часть), 451-452(часть), 453-454(часть), 455-456(часть), 457-458(часть), 459-460(часть), 461-462(часть), 463-464(часть), 465-466(часть), 467-468(часть), 469-470(часть), 471-472(часть), 473-474(часть), 475-476(часть), 477-478(часть), 479-480(часть), 481-482(часть), 483-484(часть), 485-486(часть), 487-488(часть), 489-490(часть), 491-492(часть), 493-494(часть), 495-496(часть), 497-498(часть), 499-500(часть), 501-502(часть), 503-504(часть), 505-506(часть), 507-508(часть), 509-510(часть), 511-512(часть), 513-514(часть), 515-516(часть), 517-518(часть), 519-520(часть), 521-522(часть), 523-524(часть), 525-526(часть), 527-528(часть), 529-530(часть), 531-532(часть), 533-534(часть), 535-536(часть), 537-538(часть), 539-540(часть), 541-542(часть), 543-544(часть), 545-546(часть), 547-548(часть), 549-550(часть), 551-552(часть), 553-554(часть), 555-556(часть), 557-558(часть), 559-560(часть), 561-562(часть), 563-564(часть), 565-566(часть), 567-568(часть), 569-570(часть), 571-572(часть), 573-574(часть), 575-576(часть), 577-578(часть), 579-580(часть), 581-582(часть), 583-584(часть), 585-586(часть), 587-588(часть), 589-590(часть), 591-592(часть), 593-594(часть), 595-596(часть), 597-598(часть), 599-600(часть), 601-602(часть), 603-604(часть), 605-606(часть), 607-608(часть), 609-610(часть), 611-612(часть), 613-614(часть), 615-616(часть), 617-618(часть), 619-620(часть), 621-622(часть), 623-624(часть), 625-626(часть), 627-628(часть), 629-630(часть), 631-632(часть), 633-634(часть), 635-636(часть), 637-638(часть), 639-640(часть), 641-642(часть), 643-644(часть), 645-646(часть), 647-648(часть), 649-650(часть), 651-652(часть), 653-654(часть), 655-656(часть), 657-658(часть), 659-660(часть), 661-662(часть), 663-664(часть), 665-666(часть), 667-668(часть), 669-670(часть), 671-672(часть), 673-674(часть), 675-676(часть), 677-678(часть), 679-680(часть), 681-682(часть), 683-684(часть), 685-686(часть), 687-688(часть), 689-690(часть), 691-692(часть), 693-694(часть), 695-696(часть), 697-698(часть), 699-700(часть), 701-702(часть), 703-704(часть), 705-706(часть), 707-708(часть), 709-710(часть), 711-712(часть), 713-714(часть), 715-716(часть), 717-718(часть), 719-720(часть), 721-722(часть), 723-724(часть), 725-726(часть), 727-728(часть), 729-730(часть), 731-732(часть), 733-734(часть), 735-736(часть), 737-738(часть), 739-740(часть), 741-742(часть), 743-744(часть), 745-746(часть), 747-748(часть), 749-750(часть), 751-752(часть), 753-754(часть), 755-756(часть), 757-758(часть), 759-760(часть), 761-762(часть), 763-764(часть), 765-766(часть), 767-768(часть), 769-770(часть), 771-772(часть), 773-774(часть), 775-776(часть), 777-778(часть), 779-780(часть), 781-782(часть), 783-784(часть), 785-786(часть), 787-788(часть), 789-790(часть), 791-792(часть), 793-794(часть), 795-796(часть), 797-798(часть), 799-800(часть), 801-802(часть), 803-804(часть), 805-806(часть), 807-808(часть), 809-810(часть), 811-812(часть), 813-814(часть), 815-816(часть), 817-818(часть), 819-820(часть), 821-822(часть), 823-824(часть), 825-826(часть), 827-828(часть), 829-830(часть), 831-832(часть), 833-834(часть), 835-836(часть), 837-838(часть), 839-840(часть), 841-842(часть), 843-844(часть), 845-846(часть), 847-848(часть), 849-850(часть), 851-852(часть), 853-854(часть), 855-856(часть), 857-858(часть), 859-860(часть), 861-862(часть), 863-864(часть), 865-866(часть), 867-868(часть), 869-870(часть), 871-872(часть), 873-874(часть), 875-876(часть), 877-878(часть), 879-880(часть), 881-882(часть), 883-884(часть), 885-886(часть), 887-888(часть), 889-890(часть), 891-892(часть), 893-894(часть), 895-896(часть), 897-898(часть), 899-900(часть), 901-902(часть), 903-904(часть), 905-906(часть), 907-908(часть), 909-910(часть), 911-912(часть), 913-914(часть), 915-916(часть), 917-918(часть), 919-920(часть), 921-922(часть), 923-924(часть), 925-926(часть), 927-928(часть), 929-930(часть), 931-932(часть), 933-934(часть), 935-936(часть), 937-938(часть), 939-940(часть), 941-942(часть), 943-944(часть), 945-946(часть), 947-948(часть), 949-950(часть), 951-952(часть), 953-954(часть), 955-956(часть), 957-958(часть), 959-960(часть), 961-962(часть), 963-964(часть), 965-966(часть), 967-968(часть), 969-970(часть), 971-972(часть), 973-974(часть), 975-976(часть), 977-978(часть), 979-980(часть), 981-982(часть), 983-984(часть), 985-986(часть), 987-988(часть), 989-990(часть), 991-992(часть), 993-994(часть), 995-996(часть), 997-998(часть), 999-1000(часть)
	дата государственной регистрации:	25.11.2016
	номер государственной регистрации:	47-47-001/47-02/002/2016-5372
	срок, на который установлено ограничение прав и обременение объекта недвижимости:	с 25.11.2016 по 24.11.2065
	лицо, в пользу которого установлено ограничение прав и обременение объекта недвижимости:	Общество с ограниченной ответственностью "Лесной Фореест", ИНН: 4719000953
	основание государственной регистрации:	Договор аренды лесного участка от 08.08.2016 №12/2016-06
3.1.67	вид:	Аренда. Часть лесного участка Подпорожского лесничества. Кредитное участковое лесничество кв. №№ 77-93 для деловых деревьев
	дата государственной регистрации:	09.08.2016
	номер государственной регистрации:	47-47-01/009/2016-341


3 1 68	срок, на который устанавливаются ограничения прав и обременения объекта недвижимости:	с 09.08.2010 на 49 лет
	лицо, в пользу которого устанавливаются ограничения прав и обременения объекта недвижимости:	Общество с ограниченной ответственностью "Северо-Западный Лесхозбиохим", ИНН: 4711006215
	основание государственной регистрации:	Договор аренды лесного участка от 14.05.2010 №6623-2010-05, дата регистрации 09.08.2010, №47-01/009/2010-341
	вид:	Аренда, Часть лесного участка Подпорозничного лесничества: Выделенные участки лесничества кв.№№ 101, 127-130, 138 для заготовки древесины
	дата государственной регистрации:	09.08.2010
	номер государственной регистрации:	47-01/009/2010-341
	срок, на который устанавливаются ограничения прав и обременения объекта недвижимости:	с 09.08.2010 на 49 лет
	лицо, в пользу которого устанавливаются ограничения прав и обременения объекта недвижимости:	Общество с ограниченной ответственностью "Северо-Западный Лесхозбиохим", ИНН: 4711006215
	основание государственной регистрации:	Договор аренды лесного участка от 14.05.2010 №6623-2010-05, дата регистрации 09.08.2010, №47-01/009/2010-341

Государственный регистратор		ФГИС ЕФРН
полное наименование должности	подпись	подпись

М.П.

Выделенный участок			
(вид объекта недвижимости)			
№ участка	Район	Исходный номер участка	Номер регистрации
14.05.2010/05-09/010/239230114			
Кадастровый номер:		47-01/009/2010-341	

3 1 69	вид:	Аренда, Часть лесного участка Подпорозничного лесничества: Выделенные участки лесничества кв.№№ 1-13, 44-46, 48, 49, 51, 53-56, 65-70, 74-84, 90-101, 106-123, 132, 133, 142, 154, 163, 166-251, 253-259, 261-270, 273-278, 284-289, 295-297 для заготовки древесины
	лицо, в пользу которого устанавливаются ограничения прав и обременения объекта недвижимости:	Общество с ограниченной ответственностью "Северо-Западный Лесхозбиохим", ИНН: 4711006215
	основание государственной регистрации:	Договор аренды лесного участка от 14.05.2010 №6623-2010-05, дата регистрации 09.08.2010, №47-01/009/2010-341
	дата государственной регистрации:	09.08.2010
	номер государственной регистрации:	47-01/009/2010-341
	срок, на который устанавливаются ограничения прав и обременения объекта недвижимости:	с 09.08.2010 на 49 лет
3 1 70	вид:	Аренда, Часть лесного участка Подпорозничного лесничества: Выделенные участки лесничества кв.№№ 1-13, 22-24, 35-40, 53-57, 60-70, 90-95, 96 (часть), 97 (часть), 102-104, 109, 110, 119-124 для заготовки древесины
	лицо, в пользу которого устанавливаются ограничения прав и обременения объекта недвижимости:	Общество с ограниченной ответственностью "Северо-Западный Лесхозбиохим", ИНН: 4711006215
	основание государственной регистрации:	Договор аренды лесного участка от 14.05.2010 №6623-2010-05, дата регистрации 09.08.2010, №47-01/009/2010-341
	дата государственной регистрации:	09.08.2010
	номер государственной регистрации:	47-01/009/2010-341
	срок, на который устанавливаются ограничения прав и обременения объекта недвижимости:	с 09.08.2010 на 49 лет
3 1 71	вид:	Аренда, Часть лесного участка Подпорозничного лесничества: Выделенные участки лесничества кв.№№ 117-126, 131-142 для заготовки древесины
	лицо, в пользу которого устанавливаются ограничения прав и обременения объекта недвижимости:	Общество с ограниченной ответственностью "ВИНДЕС", ИНН: 4711016885
	основание государственной регистрации:	Договор аренды лесного участка от 14.05.2010 №6623-2010-05, дата регистрации 19.07.2010, №47-01/009/2010-411
	дата государственной регистрации:	19.07.2010
	номер государственной регистрации:	47-01/009/2010-411
	срок, на который устанавливаются ограничения прав и обременения объекта недвижимости:	с 19.07.2010 на 49 лет



Государственный регистратор		ОГИС ЕПРН
полное наименование должности	подпись	инициалы, фамилия

М.П.

Земельный участок			
(вид, объект недвижимости)			

Лист №	Листов 1	Всего листов раздела 2:	Всего разделов:	Всего листов участка:
--------	----------	-------------------------	-----------------	-----------------------

ИСХ № 3912/19/239158114

Кадастровый номер: 47-03/006000-93

3.1.72	вид:	Арделя, Часть лесного участка Подпорожского лесничества Нижинское сельское участковое лесничество кварталы №№124-131, 145-147, 252, 260, 271, 272, 279-283, 290-294 для заготовки древесины
	дата государственной регистрации:	19.07.2010
	номер государственной регистрации:	47-78-01/009/2010-411
	сроки, на которых установленно ограничение прав и обременение объекта недвижимости:	с 19.07.2010 на 49 лет
	лицо, в пользу которого установленно ограничение прав и обременение объекта недвижимости:	Общество с ограниченной ответственностью "ИНИЛВО", ИНН: 4711010655
	основание государственной регистрации:	Договор аренды лесного участка от 14.05.2010 №668-2010-05, дата регистрации 19.07.2010, №47-78-01/009/2010-411
3.1.73	вид:	Арделя, Часть лесного участка Подпорожского лесничества Олеховское участковое лесничество кварталы №№ 31, 64-66, 75-80, 89-95, 103-109, для заготовки древесины
	дата государственной регистрации:	26.01.2009
	номер государственной регистрации:	47-78-01/024/2008-282
	сроки, на которых установленно ограничение прав и обременение объекта недвижимости:	с 26.01.2009 до 31.12.2066
	лицо, в пользу которого установленно ограничение прав и обременение объекта недвижимости:	Общество с ограниченной ответственностью "СОКОН", ИНН: 4711004630
	основание государственной регистрации:	Договор аренды лесного участка №2-2008-12-793 от 10.12.2008, дата регистрации 26.01.2009, №47-78-01/024/2008-282
3.1.74	вид:	Безлесный земельный участок для размещения объектов размещения
	дата государственной регистрации:	30.04.1999
	номер государственной регистрации:	47-03/00-3/596-2241
	сроки, на которых установленно ограничение прав и обременение объекта недвижимости:	с 30.04.1999 на 5,0 лет
	лицо, в пользу которого установленно ограничение прав и обременение объекта недвижимости:	Акционерное общество закрытого типа "Озерское"
	основание государственной регистрации:	

Государственный регистратор		ОГИС ЕПРН
полное наименование должности	подпись	инициалы, фамилия

М.П.

Земельный участок			
(вид, объект недвижимости)			

Лист №	Листов 1	Всего листов раздела 2:	Всего разделов:	Всего листов участка:
--------	----------	-------------------------	-----------------	-----------------------

ИСХ № 3912/19/239158114

Кадастровый номер: 47-03/006000-93

3.1.75	вид:	Арделя, Часть лесного участка Подпорожского лесничества Нижинское сельское участковое лесничество кварталы №№124-131, 145-147, 252, 260, 271, 272, 279-283, 290-294 для заготовки древесины
	дата государственной регистрации:	19.07.2010
	номер государственной регистрации:	47-78-01/009/2010-411
	сроки, на которых установленно ограничение прав и обременение объекта недвижимости:	с 19.07.2010 на 49 лет
	лицо, в пользу которого установленно ограничение прав и обременение объекта недвижимости:	Общество с ограниченной ответственностью "ИНИЛВО", ИНН: 4711010655
	основание государственной регистрации:	Договор аренды лесного участка от 14.05.2010 №668-2010-05, дата регистрации 19.07.2010, №47-78-01/009/2010-411

	площадь 554366 кв. м, №69 площадью 61014 кв. м, №76 площадью 66540 кв. м, №71 площадью 7767 кв. м, №72 площадью 15231 кв. м, №73 площадью 129 кв. м, №74 площадью 9732 кв. м, №75 площадью 13446 кв. м, №76 площадью 13604 кв. м, №77 площадью 23957 кв. м, №78 площадью 22054 кв. м, №79 площадью 18649 кв. м, №80 площадью 24716 кв. м, №81 площадью 29263 кв. м, №82 площадью 37802 кв. м, №83 площадью 44690 кв. м, №84 площадью 440 кв. м, №85 площадью 40737 кв. м, №86 площадью 34452 кв. м, №87 площадью 56137 кв. м, №88 площадью 9127 кв. м, №89 площадью 3225 кв. м, №90 площадью 351 кв. м, №91 площадью 305 кв. м, №92 площадью 300 кв. м, №93 площадью 14349 кв. м, №94 площадью 3640 кв. м, №95 площадью 568 кв. м, №96 площадью 13368 кв. м, №97 площадью 2932 кв. м, №98 площадью 5125 кв. м, №99 площадью 5674 кв. м, №100 площадью 614 кв. м, №101 площадью 1505 кв. м, №102 площадью 2054 кв. м, №103 площадью 2461 кв. м, №104 площадью 53781 кв. м, общей площадью 584125 кв. м для размещения производств
дата государственной регистрации:	12.07.2010
номер государственной регистрации:	47:78-01/009/2010-363
срок, на который установлено ограничение прав в отношении объекта недвижимости:	с 12.07.2010 по 11.07.2099
лицо, в пользу которого установлено ограничение прав в отношении объекта недвижимости:	Общество с ограниченной ответственностью "ПЕТРОВЛЕС-ПОДБОРОЖЬЕ", ИНН 4711002010
основание государственной регистрации:	Договор аренды лесного участка от 14.03.2010 №673-2010-05, дата регистрации 12.07.2010, №47:78-01/009/2010-363
арендатор:	Архипов Часть лесного участка Подборожьского лесничества Пушкинского участка лесничества Индустриальный №1829-182 для размещения производств
3.1.36. дата государственной регистрации:	19.07.2010
номер государственной регистрации:	47:78-01/009/2010-411
срок, на который установлено ограничение прав в отношении объекта недвижимости:	с 19.07.2010 на 49 лет
лицо, в пользу которого установлено ограничение прав в отношении объекта недвижимости:	Общество с ограниченной ответственностью "ВИНБЕС", ИНН 4711010885
основание государственной регистрации:	Договор аренды лесного участка от 14.03.2010 №663-2010-05, дата регистрации 19.07.2010, №47:78-01/009/2010-411
арендатор:	Архипов Часть лесного участка Подборожьского лесничества Пушкинского участка лесничества Индустриальный №1829-182 для размещения производств
3.1.77. дата государственной регистрации:	19.07.2010
номер государственной регистрации:	47:78-01/009/2010-411
срок, на который установлено ограничение прав в отношении объекта недвижимости:	с 19.07.2010 на 49 лет
лицо, в пользу которого установлено ограничение прав в отношении объекта недвижимости:	Общество с ограниченной ответственностью "ВИНБЕС", ИНН 4711010885
основание государственной регистрации:	Договор аренды лесного участка от 14.03.2010 №663-2010-05, дата регистрации 19.07.2010, №47:78-01/009/2010-411

Государственный регистратор		ФГИС ЕФРН
адрес информационного ресурса	адрес	контактное лицо

М.П.

Земельный участок			
(или объект недвижимости)			
Площадь участка:	Всего листов плана:	Всего выделов:	Всего выделов земель:
14.01.2010 № 01/009/2010-118			
Кадастровый номер:	47:05:004000205		
арендатор:	Архипов Часть лесного участка Подборожьского лесничества Пушкинского участка лесничества Индустриальный №1829-182 для размещения производств		
3.1.78. дата государственной регистрации:	19.07.2010		
номер государственной регистрации:	47:78-01/009/2010-411		
срок, на который установлено ограничение прав в отношении объекта недвижимости:	с 19.07.2010 на 49 лет		
лицо, в пользу которого установлено ограничение прав в отношении объекта недвижимости:	Общество с ограниченной ответственностью "ВИНБЕС", ИНН 4711010885		
основание государственной регистрации:	Договор аренды лесного участка от 14.03.2010 №663-2010-05, дата регистрации 19.07.2010, №47:78-01/009/2010-411		





номер государственной регистрации:	47-01/00-1/1999-0231-3
срок, на который установлено ограничение прав и обременение объекта недвижимости:	на 3,6 года
лицо, в пользу которого установлено ограничение прав и обременение объекта недвижимости:	Закрытое акционерное общество "Вашинское", ИНН: 4711001129
основание государственной регистрации:	Договор безвозмездного пользования участком лесного фонда от 15.03.1999.

Государственный регистратор		ОБЩЕСТВО С ОГРАНИЧЕННОЙ ОТВЕТСТВЕННОСТЬЮ
полное наименование должности	подпись	инициалы, фамилия

М.П.

Земельный участок			
(вид объекта недвижимости)			
Лист №	Раздел 1	Всего листов раздела 1:	Всего разделов:
1641-01/00-01/2019-0232-0114			

Кадастровый номер:	47-03/00400034
--------------------	----------------

3.1.24	вид:	Безвозмездное пользование участком лесного фонда, заготовка древесины, побочное лесоблагоустройство
	дата государственной регистрации:	19.04.1999
	номер государственной регистрации:	47-01/00-1/1999-0233-5
	срок, на который установлено ограничение прав и обременение объекта недвижимости:	до 31.12.2006
	лицо, в пользу которого установлено ограничение прав и обременение объекта недвижимости:	Закрытое акционерное общество "Поддорское", ИНН: 4711000277
	основание государственной регистрации:	Договор безвозмездного пользования участком лесного фонда от 15.02.2002 года с договором безвозмездного пользования участком лесного фонда от 12.03.1999 г. Договор безвозмездного пользования участком лесного фонда от 12.03.1999.
3.1.25	вид:	Архив. Часть участка Поддорского лесничества Вашинского общества участкового землевладельца квартале №13 (выдел №7, 13, 14) площадью 3900 кв.м. для строительства и эксплуатации воздушной линии электропередачи напряжением 15 кВ в муниципальном образовании Поддорский муниципальный район Ленинградской области
	дата государственной регистрации:	22.06.2010
	номер государственной регистрации:	47-74-01/004-2010-0499
	срок, на который установлено ограничение прав и обременение объекта недвижимости:	с 22.06.2010 по 21.02.2017
	лицо, в пользу которого установлено ограничение прав и обременение объекта недвижимости:	Общество с ограниченной ответственностью "Балтия-Трейд", ИНН: 7810323250,
	основание государственной регистрации:	Договор аренды лесного участка от 19.04.2010 №17/370С-2010-04, дата регистрации 22.06.2010, №2/78-01/001/2010-499
3.1.26	вид:	Архив. Часть земельного участка Поддорского лесничества Вашинского общества участкового землевладельца квартал №100 (части выделов 12, 18) площадью 3900 кв.м. для размещения мостовых и стальных траверзных опор линии электропередачи "Традиловские" в муниципальном образовании Поддорский муниципальный район Ленинградской области
	дата государственной регистрации:	21.04.2011
	номер государственной регистрации:	47-47-01/002/2011-229
	срок, на который установлено ограничение прав и обременение объекта недвижимости:	с 21.04.2011 по 31.07.2021
	лицо, в пользу которого установлено ограничение прав и обременение объекта недвижимости:	Закрытое акционерное общество "Вашинское гражданское общество", ИНН: 4711001129
	основание государственной регистрации:	Договор аренды лесного участка от 21.02.2010 №668/К-2010-10, дата регистрации 21.04.2011, №47-01/002/2011-229

Государственный регистратор		ОБЩЕСТВО С ОГРАНИЧЕННОЙ ОТВЕТСТВЕННОСТЬЮ
полное наименование должности	подпись	инициалы, фамилия

М.П.

Земельный участок
-------------------





Кадастровый номер:		57:05:0040001:03	
3.1.90	вид:	Арбыд. Участок лесного фонда Подпорозьского сельского поселения Вышневолоцкого лесничества	
	дата государственной регистрации:	16.10.2003	
	номер государственной регистрации:	47-01/00-02/2003-287	
	срок, на который устанавливается ограничение прав и обременение объекта недвижимости:	с 16.10.2003 до 04.01.2008	
лицо, в пользу которого устанавливается ограничение прав и обременение объекта недвижимости:	Общество с ограниченной ответственностью "ПЕЛЕ", ИНН: 4713003149		
основание государственной регистрации:			
3.1.91	вид:	Арбыд. Участок лесного фонда Вышневолоцкого лесхоза, Онежского лесничества 69-72, 81-85, 96-101, 110-137 кварталы. Лесн. I и II группы для осуществления изготовления древесных заготовок полком	
	дата государственной регистрации:	21.10.2003	
	номер государственной регистрации:	47-01/00-02/2003-268	
	срок, на который устанавливается ограничение прав и обременение объекта недвижимости:	с 21.10.2003 до 31.12.2007	
	лицо, в пользу которого устанавливается ограничение прав и обременение объекта недвижимости:	Общество с ограниченной ответственностью "Самра", ИНН: 4711003711	
основание государственной регистрации:		Договор аренды участка лесного фонда №48 от 11.08.2003, заключенный между Учреждением "Лесхоз Вышневолоцкого лесничества" и обществом с ограниченной ответственностью "Самра" №48 от 11.08.2003, номер регистрации: 47-01/00-02/2003-268.	
3.1.92	вид:	Арбыд. Лесной участок Подпорозьского лесничества Самарского сельского поселения в количестве 3679, 117, 134, 145 гектаров (0, 04545 га) расположенный на территории территории лесного фонда в границах Самарского муниципального образования Подпорозьский муниципальный район Ленинградской области	
	дата государственной регистрации:	13.05.2009	
	номер государственной регистрации:	47-78-01/023/2008-089	
	срок, на который устанавливается ограничение прав и обременение объекта недвижимости:	с 13.05.2009 на 49 лет	
	лицо, в пользу которого устанавливается ограничение прав и обременение объекта недвижимости:	Открытое акционерное общество "Российские железные дороги", ИНН: 9708503727	
	основание государственной регистрации:		Договор аренды лесного участка №75-2008-08 от 21.08.2008, дата регистрации 13.05.2009, №47-78-01/023/2008-089

Государственный регистратор		ОБНС ВГН
Другие наименования должности	Должность	Классификация, фамилия

М.П.

Земельный участок		Оид объекта недвижимости	
Лист № 1	Ручка № 2	Всего листов раздела 2:	Всего ручек:
14:05:001000 99:04:01/023/2010-114			Всего листов страниц:
Кадастровый номер:		57:05:0040001:03	
3.1.93	вид:	Арбыд. Лесной участок Подпорозьского лесничества Подпорозьского сельского поселения в количестве 565 гектар 4 (мб) (565 га), площадью 50000 кв. м, для размещения месторождения лесных непиломатериальных материалов "Томсто" в муниципальном образовании Подпорозьский муниципальный район Ленинградской области.	
	дата государственной регистрации:	01.03.2010	
	номер государственной регистрации:	47-78-01/001/2010-124	
	срок, на который устанавливается ограничение прав и обременение объекта недвижимости:	с 01.03.2010 до 31.12.2012	
	лицо, в пользу которого устанавливается ограничение прав и обременение объекта недвижимости:	Закрытое акционерное общество "Подпорозьское общество с ограниченной ответственностью", ИНН: 4711000113	
основание государственной регистрации:		Договор аренды лесного участка от 25.12.2009 №61/К-2009-12, дата регистрации 01.03.2010, №47-78-01/001/2010-124	
3.1.94	вид:	Арбыд. Лесной участок Подпорозьского лесничества Самарского сельского поселения в количестве 6 гектар 6 (мб) (6 га), площадью 5000 кв. м, для осуществления работ по уходу за участком в Подпорозьском районе Ленинградской области.	
	дата государственной регистрации:	07.08.2009	

номер государственной регистрации:	47-01/014/2009-371
сроки, на которые установлено ограничение прав и обременение объекта недвижимости:	с 07.02.2009 по 19 лет.
лицо, в пользу которого установлено ограничение прав и обременение объекта недвижимости:	Публичное акционерное общество "Мобильные ТелеСистемы", ИНН: 7748080676
основание государственной регистрации:	Договор аренды земельного участка от 12.11.2008 №06-2008-14, дата регистрации 07.08.2009, №47-78-01/014/2009-371
вид:	Аренда земельного участка Подборочного лесничества Введенского сельского поселения муниципального образования "Истринский район" Московской области, кадастровый №50:12:2131:40-42, 49-51, 59, 62, 70, 176-180, площадью 4738000 кв.м., для заготовки древесины.
дата государственной регистрации:	16.04.2009
номер государственной регистрации:	47-78-01/026/2008-025
сроки, на которые установлено ограничение прав и обременение объекта недвижимости:	с 16.04.2009 по 31.12.2055
лицо, в пользу которого установлено ограничение прав и обременение объекта недвижимости:	Общество с ограниченной ответственностью "Древпром", ИНН: 4711004659
основание государственной регистрации:	Договор аренды земельного участка №2-2008-12-48-3 от 08.12.2008, дата регистрации 16.04.2009, №47-78-01/026/2008-025

Государственный регистратор		ФГИС ЕТРН
полное наименование организации	уполном.	информат. файловый

М.П.

Земельный участок			
(вид объекта недвижимости)			
Площадь: 7800 кв. м.	Всего листов выписки: 2	Всего районов:	Всего листов выписки:
16.01.2010 № 47-01/026/2008-025/114			
Кадастровый номер:		47-01/014/2009-371	
вид:	Аренда земельного участка Подборочного лесничества Введенского сельского поселения муниципального образования "Истринский район" Московской области, кадастровый №50:12:2131:40-42, 49-51, 59, 62, 70, 176-180, площадью 4738000 кв.м., для заготовки древесины.		
дата государственной регистрации:	13.10.2003		
номер государственной регистрации:	47-01/006/2003-226		
сроки, на которые установлено ограничение прав и обременение объекта недвижимости:	с 13.10.2003 по 01.01.2008		
лицо, в пользу которого установлено ограничение прав и обременение объекта недвижимости:	Общество с ограниченной ответственностью "Древпром", ИНН: 4711004659		
основание государственной регистрации:	Договор аренды земельного участка №08 от 03.06.2003, зарегистрирован Управлением юстиции Пензенской области регистрационной палатой 13.10.2003, номер регистрации 47-01/006/2003-226.		
вид:	Аренда земельного участка Подборочного лесничества Введенского сельского поселения муниципального образования "Истринский район" Московской области, кадастровый №50:12:2131:40-42, 49-51, 59, 62, 70, 176-180, площадью 4738000 кв.м., для заготовки древесины.		
дата государственной регистрации:	01.07.2002		
номер государственной регистрации:	47-07/005/2002-248		
сроки, на которые установлено ограничение прав и обременение объекта недвижимости:	с 01.07.2002 по 31.12.2006		
лицо, в пользу которого установлено ограничение прав и обременение объекта недвижимости:	Акционерное общество закрытого типа "Истринско-Подборочное"		
основание государственной регистрации:	Договор аренды земельного участка №08 от 21.03.2002.		
вид:	Аренда земельного участка Подборочного лесничества Введенского сельского поселения муниципального образования "Истринский район" Московской области, кадастровый №50:12:2131:40-42, 49-51, 59, 62, 70, 176-180, площадью 4738000 кв.м., для заготовки древесины.		
дата государственной регистрации:	01.10.2010		
номер государственной регистрации:	47-78-01/014/2010-178		
сроки, на которые установлено ограничение прав и обременение объекта недвижимости:	с 01.10.2010 по 49 лет.		
лицо, в пользу которого установлено ограничение прав и обременение объекта недвижимости:	Общество с ограниченной ответственностью "СТОРА", ИНН: 4711009015		









12	4043710	Имущество (обременения) права, Временные. Дата окончания срока действия временного характера - 15.09.2017
13	52906613	Имущество (обременения) права, Временные. Дата окончания срока действия временного характера - 15.09.2017
14	15501	Имущество (обременения) права, Временные. Дата окончания срока действия временного характера - 15.09.2017
15	319762098	Имущество (обременения) права, Временные. Дата окончания срока действия временного характера - 15.09.2017

Государственный регистратор		ФГИС ЕГРН
полное наименование должности	подпись	инициалы, фамилия

М.П.

Раздел 4.1

Выписка из Единого государственного реестра недвижимости об объекте недвижимости  
Сведения о частях земельного участка

Земельный участок			
(для объекта недвижимости)			
Лист №	Раздел 4.1	Всего листов раздела 4.1	Всего разделов
16	4043710	30	1
Кадастровый номер		50:08:00800193	

Участки долей части	Площадь (кв. м)	Содержание ограничений использования или ограничений права на объект недвижимости или обременения объекта недвижимости
1	2	3
16	11248232	Аренда (в том числе субаренда), Временные. Дата окончания срока действия временного характера - 15.09.2017
17	213741454	Аренда (в том числе субаренда), ООО "Метис Групп Индустриалс"
18	133785183	Аренда (в том числе субаренда), ООО "Метис Групп Индустриалс"
19	4337936	Аренда (в том числе субаренда), ООО "Метис Групп Индустриалс"
20	23166595	Аренда (в том числе субаренда), ООО "Метис Групп Индустриалс"
21	564679	Аренда (в том числе субаренда), ООО "Метис Групп Индустриалс"
22	56646	Аренда (в том числе субаренда), ООО "Метис Групп Индустриалс"
23	33872409	Аренда (в том числе субаренда), ООО "Метис Групп Индустриалс"
24	49772712	Аренда (в том числе субаренда), ООО "Метис Групп Индустриалс"
25	12492200	Аренда (в том числе субаренда), ООО "Метис Групп Индустриалс"
26	796530	Аренда (в том числе субаренда), ООО "Метис Групп Индустриалс"
27	4366818	Аренда (в том числе субаренда), ООО "Метис Групп Индустриалс"
28	27408134	Аренда (в том числе субаренда), ООО "Метис Групп Индустриалс"
29	8301906	Аренда (в том числе субаренда), ООО "Метис Групп Индустриалс"
30	2255365	Аренда (в том числе субаренда), ООО "Метис Групп Индустриалс"

Государственный регистратор		ФГИС ЕГРН
полное наименование должности	подпись	инициалы, фамилия

М.П.

Раздел 4.1

Выписка из Единого государственного реестра недвижимости об объекте недвижимости  
Сведения о частях земельного участка

Земельный участок			
(для объекта недвижимости)			

Лист № <b>Раздел 4.1</b>	Всего листов раздела 4.1: _____	Всего разделов: _____	Всего листов выписки: _____
14:01:009/2019/02/00258114			
Кадастровый номер:		47:05:0060000-03	

Учетный номер части	Площадь (кв. м)	Содержание ограничений в использовании или ограничений права на объект недвижимости или обременение объекта недвижимости
1	2	3
31	30975358	Аренда (в том числе, субаренда), ООО "Метис Форест Подорожские"
32	119912180	Аренда (в том числе, субаренда), ООО "Метис Форест Подорожские"
33	481943	Аренда (в том числе, субаренда), ООО "Метис Форест Подорожские"
34	17289	Аренда (в том числе, субаренда), ООО "Метис Форест Подорожские"
35	18141398	Аренда (в том числе, субаренда), ООО "Метис Форест Подорожские"
36	24939456	Аренда (в том числе, субаренда), ООО "Метис Форест Подорожские"
37	17773746	Аренда (в том числе, субаренда), ООО "Метис Форест Подорожские"
38	32686763	Аренда (в том числе, субаренда), ООО "Метис Форест Подорожские"
39	134701102	Аренда (в том числе, субаренда), ООО "Метис Форест Подорожские"
40	303913771	Аренда (в том числе, субаренда), ООО "Метис Форест Подорожские"
41	37723055	Аренда (в том числе, субаренда), ООО "Метис Форест Подорожские"
42	56993	Аренда (в том числе, субаренда), ООО "Метис Форест Подорожские"
43	33368	Аренда (в том числе, субаренда), ООО "Метис Форест Подорожские"
44	299643	Аренда (в том числе, субаренда), ООО "Метис Форест Подорожские"
45	3057736	Аренда (в том числе, субаренда), ООО "Метис Форест Подорожские"

Государственный регистрационный номер	ОГРН
полное наименование должника	наименование должника

М.П.

Раздел 4.1

Выписка из Единого государственного реестра недвижимости об объекте недвижимости  
Сведения о частях земельные участки

Земельный участок			
(или объект недвижимости)			
Лист № <b>Раздел 4.1</b>	Всего листов раздела 4.1: _____	Всего разделов: _____	Всего листов выписки: _____
14:01:009/2019/02/00258114			
Кадастровый номер:		47:05:0060000-03	

Учетный номер части	Площадь (кв. м)	Содержание ограничений в использовании или ограничений права на объект недвижимости или обременение объекта недвижимости
1	2	3
46	114079	Аренда (в том числе, субаренда), ООО "Метис Форест Подорожские"
47	11227556	Аренда (в том числе, субаренда), ООО "Метис Форест Подорожские"
48	2807648	Аренда (в том числе, субаренда), ООО "Метис Форест Подорожские"
49	1390752	Аренда (в том числе, субаренда), ООО "Метис Форест Подорожские"
50	3981465	Аренда (в том числе, субаренда), ООО "Метис Форест Подорожские"
51	4370599	Аренда (в том числе, субаренда), ООО "Метис Форест Подорожские"
52	30177	Ипотека (обременение) права собственности. Дата окончания срока действия обременения - 28.06.2019
53	38162	Ипотека (обременение) права собственности. Дата окончания срока действия обременения - 28.06.2019





Сведения о частях земельной усадьбы

Земельный участок	
Лист №: 7/00/014/01	Всего земельный участок: 411
Код земельного участка	41/06/001/001/01

Участки земельных участков	Площадь (кв. м)	Содержание ограничений или ограничений права на объект недвижимости или образования объекта недвижимости
1	3	
76	1,569340	Иные ограничения (обременения) права, в том числе: Дата вступления в силу ограничений: 24.06.2018
77	2103477	Иные ограничения (обременения) права, в том числе: Дата вступления в силу ограничений: 24.06.2018
78	2202643	Иные ограничения (обременения) права, в том числе: Дата вступления в силу ограничений: 24.06.2018
79	34724	Иные ограничения (обременения) права, в том числе: Дата вступления в силу ограничений: 24.06.2018
80	217612	Иные ограничения (обременения) права, в том числе: Дата вступления в силу ограничений: 24.06.2018
81	323163	Иные ограничения (обременения) права, в том числе: Дата вступления в силу ограничений: 24.06.2018
82	338245	Иные ограничения (обременения) права, в том числе: Дата вступления в силу ограничений: 24.06.2018
83	466243	Иные ограничения (обременения) права, в том числе: Дата вступления в силу ограничений: 24.06.2018
84	4005	Иные ограничения (обременения) права, в том числе: Дата вступления в силу ограничений: 24.06.2018
85	402314	Иные ограничения (обременения) права, в том числе: Дата вступления в силу ограничений: 24.06.2018
86	334052	Иные ограничения (обременения) права, в том числе: Дата вступления в силу ограничений: 24.06.2018
87	507437	Иные ограничения (обременения) права, в том числе: Дата вступления в силу ограничений: 24.06.2018
88	93277	Иные ограничения (обременения) права, в том числе: Дата вступления в силу ограничений: 24.06.2018
89	312264	Иные ограничения (обременения) права, в том числе: Дата вступления в силу ограничений: 24.06.2018
90	581	Иные ограничения (обременения) права, в том числе: Дата вступления в силу ограничений: 24.06.2018

Государственный регистрационный номер государственного кадастрового учета	08/08/001/001/01
Идентификационный номер	08/08/001/001/01

М.П.

Раздел 4.1

Витяцкий до. Благотворительного фонда для инвалидов (Фонд) об объеме недвижимого имущества

Земельный участок	
Лист №: 7/00/014/01	Всего земельный участок: 411
Код земельного участка	41/06/001/001/01

Участки земельных участков	Площадь (кв. м)	Содержание ограничений или ограничений права на объект недвижимости или образования объекта недвижимости
1	3	
51	30345	Иные ограничения (обременения) права, в том числе: Дата вступления в силу ограничений: 24.06.2018
52	3000	Иные ограничения (обременения) права, в том числе: Дата вступления в силу ограничений: 24.06.2018
53	142289	Иные ограничения (обременения) права, в том числе: Дата вступления в силу ограничений: 24.06.2018
54	332201	Иные ограничения (обременения) права, в том числе: Дата вступления в силу ограничений: 24.06.2018

95	5685	Имя ограничения (обременения) права, Временные. Дата истечения срока действия временного характера - 26.06.2018
96	133693	Имя ограничения (обременения) права, Временные. Дата истечения срока действия временного характера - 26.06.2018
97	293320	Имя ограничения (обременения) права, Временные. Дата истечения срока действия временного характера - 26.06.2018
98	50951	Имя ограничения (обременения) права, Временные. Дата истечения срока действия временного характера - 26.06.2018
99	56674	Имя ограничения (обременения) права, Временные. Дата истечения срока действия временного характера - 26.06.2018
100	6186	Имя ограничения (обременения) права, Временные. Дата истечения срока действия временного характера - 26.06.2018
101	15051	Имя ограничения (обременения) права, Временные. Дата истечения срока действия временного характера - 26.06.2018
102	20544	Имя ограничения (обременения) права, Временные. Дата истечения срока действия временного характера - 26.06.2018
103	24616	Имя ограничения (обременения) права, Временные. Дата истечения срока действия временного характера - 26.06.2018
104	5871150	Имя ограничения (обременения) права, Временные. Дата истечения срока действия временного характера - 26.06.2018
105	951593	Имя ограничения (обременения) права, Временные. Дата истечения срока действия временного характера - 11.10.2019

Государственный регистратор	ФГИС ЕГРН
подпись: <i>Иванов Иван Иванович</i>	подпись: _____ инициалы, фамилия

М.П.

Раздел 4.1

Выписка из Единого государственного реестра недвижимости об объекте недвижимости  
Сведения о частях земельного участка

Выделенный участок			
(наименование участка)			
Идентификационный номер	Всего земельный участок	Всего земельный участок	Всего земельный участок
16:01:0030307/2019/201258114			
Кадастровый номер:	16:01:0030307/2019/201258114		

Участки номер части	Площадь (кв.м)	Содержание ограничения (обременения) права на объект недвижимости для обременения объекта недвижимости
1	2	3
106	1765868	Имя ограничения (обременения) права, Временные. Дата истечения срока действия временного характера - 11.10.2019
107	20668029	Имя ограничения (обременения) права, Временные. Дата истечения срока действия временного характера - 11.10.2019
108	16037015	Имя ограничения (обременения) права, Временные. Дата истечения срока действия временного характера - 11.10.2019
109	655805	Имя ограничения (обременения) права, Временные. Дата истечения срока действия временного характера - 11.10.2019
110	36188	Имя ограничения (обременения) права, Временные. Дата истечения срока действия временного характера - 11.10.2019
111	96311	Имя ограничения (обременения) права, Временные. Дата истечения срока действия временного характера - 11.10.2019
112	594310	Имя ограничения (обременения) права, Временные. Дата истечения срока действия временного характера - 11.10.2019
113	381014	Имя ограничения (обременения) права, Временные. Дата истечения срока действия временного характера - 11.10.2019
114	89004	Имя ограничения (обременения) права, Временные. Дата истечения срока действия временного характера - 11.10.2019
115	2025	Имя ограничения (обременения) права, Временные. Дата истечения срока действия временного характера - 11.10.2019
116	556190	Имя ограничения (обременения) права, Временные. Дата истечения срока действия временного характера - 11.10.2019
117	6447	Имя ограничения (обременения) права, Временные. Дата истечения срока действия временного характера - 11.10.2019
118	4608	Имя ограничения (обременения) права, Временные. Дата истечения срока действия временного характера - 11.10.2019
119	9790	Имя ограничения (обременения) права, Временные. Дата истечения срока действия временного характера - 11.10.2019
120	67402	Имя ограничения (обременения) права, Временные. Дата истечения срока действия временного характера - 11.10.2019

Государственный регистратор	ФГИС ЕГРН
подпись: <i>Иванов Иван Иванович</i>	подпись: _____ инициалы, фамилия





137	0010504	Иные ограничения (обременения) прав, Временные. Дата истечения срока действия временного характера - 11.10.2019
138	1390763	Иные ограничения (обременения) прав, Временные. Дата истечения срока действия временного характера - 11.10.2019
139	096028	Иные ограничения (обременения) прав, Временные. Дата истечения срока действия временного характера - 11.10.2019
140	1070629	Иные ограничения (обременения) прав, Временные. Дата истечения срока действия временного характера - 11.10.2019
141	194608	Иные ограничения (обременения) прав, Временные. Дата истечения срока действия временного характера - 11.10.2019
142	14973	Иные ограничения (обременения) прав, Временные. Дата истечения срока действия временного характера - 11.10.2019
143	027396	Иные ограничения (обременения) прав, Временные. Дата истечения срока действия временного характера - 11.10.2019
144	062077	Иные ограничения (обременения) прав, Временные. Дата истечения срока действия временного характера - 11.10.2019
145	171626	Иные ограничения (обременения) прав, Временные. Дата истечения срока действия временного характера - 11.10.2019
146	1019006	Иные ограничения (обременения) прав, Временные. Дата истечения срока действия временного характера - 11.10.2019
147	1120037	Иные ограничения (обременения) прав, Временные. Дата истечения срока действия временного характера - 11.10.2019
148	1587720	Иные ограничения (обременения) прав, Временные. Дата истечения срока действия временного характера - 11.10.2019
149	020970	Иные ограничения (обременения) прав, Временные. Дата истечения срока действия временного характера - 11.10.2019
150	151001	Иные ограничения (обременения) прав, Временные. Дата истечения срока действия временного характера - 11.10.2019

Государственный регистратор		ЭГИС ЕРН
полное наименование должности	подпись	инициалы, фамилия

М.П.

Раздел 4.1

Выписка из Единого государственного реестра недвижимости об объекте недвижимости  
Сведения о части земельного участка

Земельный участок			
(или обременения)			
Лист № 04/000001	Всего листов раздела 4.1	Всего разделов	Номер листа выписки
10:01:0080300:01/023/2019/14			
Кадастровый номер:		07:45:0040000:03	

Удобенный номер части	Площадь (кв. м)	Содержание: ограничения и непоказанные или ограниченные права на объект недвижимости или обременения объекта недвижимости
1	?	?
151	700475	Иные ограничения (обременения) прав, Временные. Дата истечения срока действия временного характера - 11.10.2019
152	340005	Иные ограничения (обременения) прав, Временные. Дата истечения срока действия временного характера - 11.10.2019
153	1309119	Иные ограничения (обременения) прав, Временные. Дата истечения срока действия временного характера - 11.10.2019
154	230113	Иные ограничения (обременения) прав, Временные. Дата истечения срока действия временного характера - 11.10.2019
155	3659	Иные ограничения (обременения) прав, Временные. Дата истечения срока действия временного характера - 11.10.2019
156	020601	Иные ограничения (обременения) прав, Временные. Дата истечения срока действия временного характера - 11.10.2019
157	47117	Иные ограничения (обременения) прав, Временные. Дата истечения срока действия временного характера - 11.10.2019
158	2077016	Иные ограничения (обременения) прав, Временные. Дата истечения срока действия временного характера - 11.10.2019
159	40738	Иные ограничения (обременения) прав, Временные. Дата истечения срока действия временного характера - 11.10.2019
160	033910	Иные ограничения (обременения) прав, Временные. Дата истечения срока действия временного характера - 11.10.2019
161	1456171	Иные ограничения (обременения) прав, Временные. Дата истечения срока действия временного характера - 11.10.2019
162	15996	Иные ограничения (обременения) прав, Временные. Дата истечения срока действия временного характера - 11.10.2019
163	00527	Иные ограничения (обременения) прав, Временные. Дата истечения срока действия временного характера - 11.10.2019
164	670036	Иные ограничения (обременения) прав, Временные. Дата истечения срока действия временного характера - 11.10.2019
165	103205	Иные ограничения (обременения) прав, Временные. Дата истечения срока действия временного характера - 11.10.2019





108	2218502	Имя ограничения (обременения) лица, Временное. Дата истечения срока действия временного характера - 11.10.2019
209	6661478	Имя ограничения (обременения) лица, Временное. Дата истечения срока действия временного характера - 11.10.2019
210	2954237	Имя ограничения (обременения) лица, Временное. Дата истечения срока действия временного характера - 11.10.2019

Государственный регистратор		ФГИС ЕГРН
полное наименование организации	наименование	адрес, индекс

М.П.

Раздел 4.1

Выписка из Единого государственного реестра недвижимости об объекте недвижимости  
Сведения о частях земельного участка

Часть земельного участка			
(тип объекта недвижимости)			
Лист № _____ Раздел 4.1	Всего листов раздела 4.1: _____	Всего разделов: _____	Всего листов выписки: _____
Код выписки: 4601/010/09/01/073928814		Код выписки: 4701/010/01/03	

Участок номер части	Площадь (кв. м)	Сведения об ограничениях (обременениях) лица, Временное. Дата истечения срока действия временного характера
1	2	3
211	2559735	Имя ограничения (обременения) лица, Временное. Дата истечения срока действия временного характера - 11.10.2019
212	67840	Имя ограничения (обременения) лица, Временное. Дата истечения срока действия временного характера - 11.10.2019
213	11316695	Имя ограничения (обременения) лица, Временное. Дата истечения срока действия временного характера - 11.10.2019
214	2749125	Имя ограничения (обременения) лица, Временное. Дата истечения срока действия временного характера - 11.10.2019
215	8045497	Имя ограничения (обременения) лица, Временное. Дата истечения срока действия временного характера - 11.10.2019
216	30447	Имя ограничения (обременения) лица, Временное. Дата истечения срока действия временного характера - 11.10.2019
217	4673794	Имя ограничения (обременения) лица, Временное. Дата истечения срока действия временного характера - 11.10.2019
218	2035312	Имя ограничения (обременения) лица, Временное. Дата истечения срока действия временного характера - 11.10.2019
219	2480530	Имя ограничения (обременения) лица, Временное. Дата истечения срока действия временного характера - 11.10.2019
220	1180522	Имя ограничения (обременения) лица, Временное. Дата истечения срока действия временного характера - 11.10.2019
221	1701995	Имя ограничения (обременения) лица, Временное. Дата истечения срока действия временного характера - 11.10.2019
222	37707642	Имя ограничения (обременения) лица, Временное. Дата истечения срока действия временного характера - 11.10.2019
223	17800	Имя ограничения (обременения) лица, Простая доверительная М.П. Временное. Дата истечения срока действия временного характера - 20.07.2020
224	1300	Имя ограничения (обременения) лица, Простая доверительная М.П. Временное. Дата истечения срока действия временного характера - 15.01.2020
225	75300	Имя ограничения (обременения) лица, Простая доверительная М.П. Временное. Дата истечения срока действия временного характера - 16.04.2020

Государственный регистратор		ФГИС ЕГРН
полное наименование организации	наименование	адрес, индекс

М.П.

Раздел 4.1

Выписка из Единого государственного реестра недвижимости об объекте недвижимости  
Сведения о частях земельного участка

Часть земельного участка
--------------------------



248	16872	Имя собственника (обременителя) лица, вносящего плату, вносится: Дата вступления срока действия обязательства: 11.06.2019
249	291269	Имя собственника (обременителя) лица, вносящего плату, вносится: Дата вступления срока действия обязательства: 11.06.2019
250	430929	Имя собственника (обременителя) лица, вносящего плату, вносится: Дата вступления срока действия обязательства: 11.06.2019
251	6556148	Имя собственника (обременителя) лица, вносящего плату, вносится: Дата вступления срока действия обязательства: 11.06.2019
252	697813	Имя собственника (обременителя) лица, вносящего плату, вносится: Дата вступления срока действия обязательства: 11.06.2019
253	511934	Имя собственника (обременителя) лица, вносящего плату, вносится: Дата вступления срока действия обязательства: 11.06.2019
254	1630971	Имя собственника (обременителя) лица, вносящего плату, вносится: Дата вступления срока действия обязательства: 11.06.2019
255	4751913	Имя собственника (обременителя) лица, вносящего плату, вносится: Дата вступления срока действия обязательства: 11.06.2019

Государственный регистратор	подпись	подпись, фамилия
подпись		

М.П.

Лист 4.1

Выписка из Единого государственного реестра недвижимости об объекте недвижимости  
 Сведения о членстве земельного участка

Земельный участок	№ участка	№ кадастрового номера
Лист №	Итого листов	Итого листов
1	1	1

Участковый номер	Площадь (кв. м)	Сведения о членстве в Едином государственном реестре недвижимости об объекте недвижимости
1	2	3
256	240104	Имя собственника (обременителя) лица, вносящего плату, вносится: Дата вступления срока действия обязательства: 11.06.2019
257	8708	Имя собственника (обременителя) лица, вносящего плату, вносится: Дата вступления срока действия обязательства: 11.06.2019
258	14663	Имя собственника (обременителя) лица, вносящего плату, вносится: Дата вступления срока действия обязательства: 11.06.2019
259	216402	Имя собственника (обременителя) лица, вносящего плату, вносится: Дата вступления срока действия обязательства: 11.06.2019
260	18396	Имя собственника (обременителя) лица, вносящего плату, вносится: Дата вступления срока действия обязательства: 11.06.2019
261	8061	Имя собственника (обременителя) лица, вносящего плату, вносится: Дата вступления срока действия обязательства: 11.06.2019
262	29214	Имя собственника (обременителя) лица, вносящего плату, вносится: Дата вступления срока действия обязательства: 11.06.2019
263	62960	Имя собственника (обременителя) лица, вносящего плату, вносится: Дата вступления срока действия обязательства: 11.06.2019
264	68274	Имя собственника (обременителя) лица, вносящего плату, вносится: Дата вступления срока действия обязательства: 11.06.2019
265	16911	Имя собственника (обременителя) лица, вносящего плату, вносится: Дата вступления срока действия обязательства: 11.06.2019
266	822464	Имя собственника (обременителя) лица, вносящего плату, вносится: Дата вступления срока действия обязательства: 11.06.2019
267	93312	Имя собственника (обременителя) лица, вносящего плату, вносится: Дата вступления срока действия обязательства: 11.06.2019
268	422466	Имя собственника (обременителя) лица, вносящего плату, вносится: Дата вступления срока действия обязательства: 11.06.2019
269	378668	Имя собственника (обременителя) лица, вносящего плату, вносится: Дата вступления срока действия обязательства: 11.06.2019
270	22633	Имя собственника (обременителя) лица, вносящего плату, вносится: Дата вступления срока действия обязательства: 11.06.2019

Государственный регистратор	подпись	подпись, фамилия
подпись		

М.П.

Лист 4.1

**Выписка из Единого государственного реестра недвижимости об объекте недвижимости  
Сведения о частях земельного участка**

Земельный участок			
(вид объекта недвижимости)			
Лист № <b>Выписка 4.1</b>	Всего листов раздела 4.1: _____	Всего разделов: _____	Всего листов выписки: _____
<b>16:01:0030400-00/2019/001/001/114</b>			
Кадастровый номер:		<b>50:08:0040000-01</b>	

Участок в составе части	Площадь (кв. м)	Содержание ограничений в использовании или ограничений права на объект недвижимости или обременения объекта недвижимости
1	2	3
271	20992	Наличие ограничений (обременения) права, Временные. Дата истечения срока действия временного характера - 18.06.2020
272	4801	Наличие ограничений (обременения) права, Временные. Дата истечения срока действия временного характера - 18.06.2020
273	435096	Наличие ограничений (обременения) права, Временные. Дата истечения срока действия временного характера - 18.06.2020
274	29598	Наличие ограничений (обременения) права, Временные. Дата истечения срока действия временного характера - 18.06.2020
275	238716	Наличие ограничений (обременения) права, Временные. Дата истечения срока действия временного характера - 18.06.2020
276	352206	Наличие ограничений (обременения) права, Временные. Дата истечения срока действия временного характера - 18.06.2020
277	18339	Наличие ограничений (обременения) права, Временные. Дата истечения срока действия временного характера - 18.06.2020
278	51428	Наличие ограничений (обременения) права, Временные. Дата истечения срока действия временного характера - 18.06.2020
279	16744	Наличие ограничений (обременения) права, Временные. Дата истечения срока действия временного характера - 18.06.2020
280	32673	Наличие ограничений (обременения) права, Временные. Дата истечения срока действия временного характера - 18.06.2020
281	2143	Наличие ограничений (обременения) права, Временные. Дата истечения срока действия временного характера - 18.06.2020
282	2498	Наличие ограничений (обременения) права, Временные. Дата истечения срока действия временного характера - 18.06.2020
283	58201	Наличие ограничений (обременения) права, Временные. Дата истечения срока действия временного характера - 18.06.2020
284	93756	Наличие ограничений (обременения) права, Временные. Дата истечения срока действия временного характера - 18.06.2020
285	1669121	Наличие ограничений (обременения) права, Временные. Дата истечения срока действия временного характера - 18.06.2020

Государственный реестратор:		ФНС России
Звание, наименование должности:	подпись	инициалы, фамилия

М.П.

Раздел 4.1

**Выписка из Единого государственного реестра недвижимости об объекте недвижимости  
Сведения о частях земельного участка**

Земельный участок			
(вид объекта недвижимости)			
Лист № <b>Выписка 4.1</b>	Всего листов раздела 4.1: _____	Всего разделов: _____	Всего листов выписки: _____
<b>16:01:0030400-00/2019/001/001/114</b>			
Кадастровый номер:		<b>50:08:0040000-01</b>	

Участок в составе части	Площадь (кв. м)	Содержание ограничений в использовании или ограничений права на объект недвижимости или обременения объекта недвижимости
1	2	3
286	911810	Наличие ограничений (обременения) права, Временные. Дата истечения срока действия временного характера - 18.06.2020
287	450564	Наличие ограничений (обременения) права, Временные. Дата истечения срока действия временного характера - 18.06.2020
288	354600	Наличие ограничений (обременения) права, Временные. Дата истечения срока действия временного характера - 18.06.2020

289	1118813	Имя ограничения (обременения) права, Временные. Дата истечения срока действия временного характера - 18.09.2020
290	2772139	Имя ограничения (обременения) права, Временные. Дата истечения срока действия временного характера - 18.09.2020
291	713478	Имя ограничения (обременения) права, Временные. Дата истечения срока действия временного характера - 18.09.2020
292	4683022	Имя ограничения (обременения) права, Временные. Дата истечения срока действия временного характера - 18.09.2020
293	941546	Имя ограничения (обременения) права, Временные. Дата истечения срока действия временного характера - 18.09.2020
294	935718	Имя ограничения (обременения) права, Временные. Дата истечения срока действия временного характера - 18.09.2020
295	1056735	Имя ограничения (обременения) права, Временные. Дата истечения срока действия временного характера - 18.09.2020
296	1492300	Имя ограничения (обременения) права, Временные. Дата истечения срока действия временного характера - 18.09.2020
297	867921	Имя ограничения (обременения) права, Временные. Дата истечения срока действия временного характера - 18.09.2020
298	2392845	Имя ограничения (обременения) права, Временные. Дата истечения срока действия временного характера - 18.09.2020
299	1723033	Имя ограничения (обременения) права, Временные. Дата истечения срока действия временного характера - 18.09.2020
300	162863	Имя ограничения (обременения) права, Временные. Дата истечения срока действия временного характера - 18.09.2020

Государственный регистратор	ФИАС/ЕФРН	
полное наименование должности	подпись	подпись, дата

М.П.

Раздел 4.1

Выписка из Единого государственного реестра недвижимости об объекте недвижимости  
Сведения о частях земельного участка

Объект недвижимости			
(тип объекта недвижимости)			
Лист №	Всего листов раздела 4.1	Всего разделов	Всего частей выписки
4.01241974-09/2019/239230174			
Кадастровый номер:		47:05:0090406:01	

Участок номер части	Площадь (кв. м)	Сведения об ограничениях в использовании для определения права на объект недвижимости или обременения объекта недвижимости
1	2	3
301	1143049	Имя ограничения (обременения) права, Временные. Дата истечения срока действия временного характера - 18.09.2020
302	31170	Имя ограничения (обременения) права, Временные. Дата истечения срока действия временного характера - 18.09.2020
303	1467594	Имя ограничения (обременения) права, Временные. Дата истечения срока действия временного характера - 18.09.2020
304	48239	Имя ограничения (обременения) права, Временные. Дата истечения срока действия временного характера - 18.09.2020
305	1044320	Имя ограничения (обременения) права, Временные. Дата истечения срока действия временного характера - 18.09.2020
306	122030	Имя ограничения (обременения) права, Временные. Дата истечения срока действия временного характера - 02.10.2020
307	185959	Имя ограничения (обременения) права, Временные. Дата истечения срока действия временного характера - 02.10.2020
308	1053690	Имя ограничения (обременения) права, Временные. Дата истечения срока действия временного характера - 02.10.2020
309	384017	Имя ограничения (обременения) права, Временные. Дата истечения срока действия временного характера - 02.10.2020
310	587182	Имя ограничения (обременения) права, Временные. Дата истечения срока действия временного характера - 02.10.2020
311	217024	Имя ограничения (обременения) права, Временные. Дата истечения срока действия временного характера - 02.10.2020
312	446623	Имя ограничения (обременения) права, Временные. Дата истечения срока действия временного характера - 02.10.2020
313	422400	Имя ограничения (обременения) права, Временные. Дата истечения срока действия временного характера - 02.10.2020
314	821884	Имя ограничения (обременения) права, Временные. Дата истечения срока действия временного характера - 02.10.2020
315	372929	Имя ограничения (обременения) права, Временные. Дата истечения срока действия временного характера - 02.10.2020

Государственный регистратор	ФИАС/ЕФРН
-----------------------------	-----------



М.П.

Раздел 4.1

**Выписка из Единого государственного реестра недвижимости об объекте недвижимости  
Сведения о частях земельного участка**

(наименование объекта)			
Лист №	Раздел 4.1	Всего листов раздела 4.1	Всего разделов
14.01.2019 № 50/010/2019/0114			
Кадастровый номер:		47:05:000000:03	

Участки недвижимости	Площадь (кв. м)	Содержание ограничений в использовании или ограничения прав на объект недвижимости или обременения объекта недвижимости
316	188254	Иные ограничения (обременения) прав, Временные: Дата истечения срока действия временного характера - 02.10.2020
317	104748	Иные ограничения (обременения) прав, Временные: Дата истечения срока действия временного характера - 02.10.2020
318	102406	Иные ограничения (обременения) прав, Временные: Дата истечения срока действия временного характера - 02.10.2020
319	60995	Иные ограничения (обременения) прав, Временные: Дата истечения срока действия временного характера - 02.10.2020
320	75934	Иные ограничения (обременения) прав, Временные: Дата истечения срока действия временного характера - 02.10.2020
321	69657	Иные ограничения (обременения) прав, Временные: Дата истечения срока действия временного характера - 02.10.2020
322	65281	Иные ограничения (обременения) прав, Временные: Дата истечения срока действия временного характера - 02.10.2020
323	56846	Иные ограничения (обременения) прав, Временные: Дата истечения срока действия временного характера - 02.10.2020
324	51756	Иные ограничения (обременения) прав, Временные: Дата истечения срока действия временного характера - 02.10.2020
325	50657	Иные ограничения (обременения) прав, Временные: Дата истечения срока действия временного характера - 02.10.2020
326	34927	Иные ограничения (обременения) прав, Временные: Дата истечения срока действия временного характера - 02.10.2020
327	26558	Иные ограничения (обременения) прав, Временные: Дата истечения срока действия временного характера - 02.10.2020
328	22133	Иные ограничения (обременения) прав, Временные: Дата истечения срока действия временного характера - 02.10.2020
329	20573	Иные ограничения (обременения) прав, Временные: Дата истечения срока действия временного характера - 02.10.2020
330	18336	Иные ограничения (обременения) прав, Временные: Дата истечения срока действия временного характера - 02.10.2020

Государственный реестр недвижимости		подпись	подпись, фамилия
-------------------------------------	--	---------	------------------

М.П.

Раздел 4.1

**Выписка из Единого государственного реестра недвижимости об объекте недвижимости  
Сведения о частях земельного участка**

(наименование объекта)			
Лист №	Раздел 4.1	Всего листов раздела 4.1	Всего разделов
14.01.2019 № 50/010/2019/0114			
Кадастровый номер:		47:05:000000:03	

Участки недвижимости	Площадь (кв. м)	Содержание ограничений в использовании или ограничения прав на объект недвижимости или обременения объекта недвижимости
----------------------	-----------------	---

1	2	3
331	15121	Иные ограничения (обременения) права, Временные. Дата истечения срока действия временного характера - 02.10.2020
332	15377	Иные ограничения (обременения) права, Временные. Дата истечения срока действия временного характера - 02.10.2020
333	2780	Иные ограничения (обременения) права, Временные. Дата истечения срока действия временного характера - 02.10.2020
334	7858	Иные ограничения (обременения) права, Временные. Дата истечения срока действия временного характера - 02.10.2020
335	3320	Иные ограничения (обременения) права, Временные. Дата истечения срока действия временного характера - 02.10.2020
336	2124	Иные ограничения (обременения) права, Временные. Дата истечения срока действия временного характера - 02.10.2020
337	2244	Иные ограничения (обременения) права, Временные. Дата истечения срока действия временного характера - 02.10.2020
338	516339	Иные ограничения (обременения) права, Временные. Дата истечения срока действия временного характера - 02.10.2020
339	4415	Иные ограничения (обременения) права, Временные. Дата истечения срока действия временного характера - 02.10.2020
340	5308	Иные ограничения (обременения) права, Временные. Дата истечения срока действия временного характера - 02.10.2020
341	45387	Иные ограничения (обременения) права, Временные. Дата истечения срока действия временного характера - 02.10.2020
342	71214	Иные ограничения (обременения) права, Временные. Дата истечения срока действия временного характера - 02.10.2020
343	6340	Иные ограничения (обременения) права, Временные. Дата истечения срока действия временного характера - 02.10.2020
344	18444	Иные ограничения (обременения) права, Временные. Дата истечения срока действия временного характера - 02.10.2020
345	115921	Иные ограничения (обременения) права, Временные. Дата истечения срока действия временного характера - 02.10.2020

Государственный регистрационный номер	0103/001/2019/001/001/001/001
наименование недвижимости	объект недвижимости
адрес	адрес
информация о документе	информация о документе

М.П.

Раздел 4.1

Выписка из Единого государственного реестра недвижимости об объекте недвижимости  
Сведения об участках земельной угодья

Сведения об участке			
(на объект недвижимости)			
Лист №: Раздел 4.1	Всего листов раздела 4.1:	Всего разделов:	Всего листов листов:
1601/001/2019/001/001/001/001/001			
Кадастровый номер:	47:02:0080403		

1	2	3
Участки земельной угодья	Прочие (с/п)	Содержание ограничений и оснований для ограничения права на объект недвижимости или обременения объекта недвижимости
346	8358	Иные ограничения (обременения) права, Временные. Дата истечения срока действия временного характера - 02.10.2020
347	801802	Иные ограничения (обременения) права, Временные. Дата истечения срока действия временного характера - 02.10.2020
348	635248	Иные ограничения (обременения) права, Временные. Дата истечения срока действия временного характера - 02.10.2020
349	5408	Иные ограничения (обременения) права, Временные. Дата истечения срока действия временного характера - 02.10.2020
350	4093	Иные ограничения (обременения) права, Временные. Дата истечения срока действия временного характера - 02.10.2020
351	4873	Иные ограничения (обременения) права, Временные. Дата истечения срока действия временного характера - 02.10.2020
352	31448	Иные ограничения (обременения) права, Временные. Дата истечения срока действия временного характера - 02.10.2020
353	3471	Иные ограничения (обременения) права, Временные. Дата истечения срока действия временного характера - 02.10.2020
354	1512	Иные ограничения (обременения) права, Временные. Дата истечения срока действия временного характера - 02.10.2020
355	4874	Иные ограничения (обременения) права, Временные. Дата истечения срока действия временного характера - 02.10.2020
356	2246	Иные ограничения (обременения) права, Временные. Дата истечения срока действия временного характера - 02.10.2020
357	4646	Иные ограничения (обременения) права, Временные. Дата истечения срока действия временного характера - 02.10.2020
358	43323	Иные ограничения (обременения) права, Временные. Дата истечения срока действия временного характера - 02.10.2020

359	10294	Иные ограничения (обременения) прав, Временные. Дата истечения срока действия временного характера - 02.10.2020
360	85494	Иные ограничения (обременения) прав, Временные. Дата истечения срока действия временного характера - 02.10.2020

Государственный регистратор		ОФИС ЕГРН	
подпись государственного регистратора	подпись	подпись, фамилия	

М.П.

Раздел 4.1

Выписка из Единого государственного реестра недвижимости об объекте недвижимости  
Сведения о частях земельного участка

Исходный документ			
(наименование документа)			
Лист №	Раздел 4.1	Всего листов раздела 4.1	Всего листов выписки
16:01:0030101:003/2019/003/0114			
Кодированный номер		2796300000003	

Участок недвижимости	Примечание	Сведения об ограничениях, обременениях, ипотеке, залогах, правах на объект недвижимости или обременениях, обременениях объектов недвижимости
1	2	3
361	165028	Иные ограничения (обременения) прав, Временные. Дата истечения срока действия временного характера - 02.10.2020
362	16532	Иные ограничения (обременения) прав, Временные. Дата истечения срока действия временного характера - 02.10.2020
363	24448	Иные ограничения (обременения) прав, Временные. Дата истечения срока действия временного характера - 02.10.2020
364	26164	Иные ограничения (обременения) прав, Временные. Дата истечения срока действия временного характера - 02.10.2020
365	39658	Иные ограничения (обременения) прав, Временные. Дата истечения срока действия временного характера - 02.10.2020
366	72185	Иные ограничения (обременения) прав, Временные. Дата истечения срока действия временного характера - 02.10.2020
367	39620	Иные ограничения (обременения) прав, Временные. Дата истечения срока действия временного характера - 02.10.2020
368	497531	Иные ограничения (обременения) прав, Временные. Дата истечения срока действия временного характера - 02.10.2020
369	130419	Иные ограничения (обременения) прав, Временные. Дата истечения срока действия временного характера - 02.10.2020
370	67885	Иные ограничения (обременения) прав, Временные. Дата истечения срока действия временного характера - 02.10.2020
371	2759491	Иные ограничения (обременения) прав, Временные. Дата истечения срока действия временного характера - 02.10.2020
372	974925	Иные ограничения (обременения) прав, Временные. Дата истечения срока действия временного характера - 02.10.2020
373	526931	Иные ограничения (обременения) прав, Временные. Дата истечения срока действия временного характера - 02.10.2020
374	54235	Иные ограничения (обременения) прав, Временные. Дата истечения срока действия временного характера - 02.10.2020
375	317526	Иные ограничения (обременения) прав, Временные. Дата истечения срока действия временного характера - 02.10.2020

Государственный регистратор		ОФИС ЕГРН	
подпись государственного регистратора	подпись	подпись, фамилия	

М.П.

Раздел 4.1

Выписка из Единого государственного реестра недвижимости об объекте недвижимости  
Сведения о частях земельного участка

Исходный документ			
(наименование документа)			
Лист №	Раздел 4.1	Всего листов раздела 4.1	Всего листов выписки
16:01:0030101:003/2019/003/0114			



Кадастровый номер:

07:05:0060000:01

Учетный номер части	Площадь (м²)	Содержание ограничений в использовании или ограничения права на объект недвижимости или обременения объекта недвижимости
1	2	3
376	54593	Иные ограничения (обременения) права, Временные. Дата истечения срока действия временного характера - 02.10.2020
377	60696	Иные ограничения (обременения) права, Временные. Дата истечения срока действия временного характера - 02.10.2020
378	46822	Иные ограничения (обременения) права, Временные. Дата истечения срока действия временного характера - 02.10.2020
379	13767	Иные ограничения (обременения) права, Временные. Дата истечения срока действия временного характера - 02.10.2020
380	4100	Иные ограничения (обременения) права, Временные. Дата истечения срока действия временного характера - 02.10.2020
381	221967	Иные ограничения (обременения) права, Временные. Дата истечения срока действия временного характера - 02.10.2020
382	2075170	Иные ограничения (обременения) права, Временные. Дата истечения срока действия временного характера - 02.10.2020
383	569894	Иные ограничения (обременения) права, Временные. Дата истечения срока действия временного характера - 02.10.2020
384	12318418	Иные ограничения (обременения) права, Временные. Дата истечения срока действия временного характера - 02.10.2020
385	13199419	Иные ограничения (обременения) права, Временные. Дата истечения срока действия временного характера - 02.10.2020
386	12681	Иные ограничения (обременения) права, Временные. Дата истечения срока действия временного характера - 02.10.2020
387	3280666	Иные ограничения (обременения) права, Временные. Дата истечения срока действия временного характера - 02.10.2020
388	12203	Иные ограничения (обременения) права, Временные. Дата истечения срока действия временного характера - 02.10.2020
389	586631	Иные ограничения (обременения) права, Временные. Дата истечения срока действия временного характера - 02.10.2020
390	3012964	Иные ограничения (обременения) права, Временные. Дата истечения срока действия временного характера - 02.10.2020

Государственный регистратор:

полное наименование должности

подпись

ФРИС ЕВРИ

инициалы, фамилия

М.П.

Раздел 4.1

Выписка из Единого государственного реестра недвижимости об объекте недвижимости  
Сведения о частях земельного участка

Земельный участок			
(код объекта недвижимости)			
Лист №	Раздел 4.1	Всего листов раздела 4.1	Всего листов документа
14.01.2019/06.09/09.19/03.02.00114			
Кадастровый номер:		07:05:0060000:01	

Учетный номер части	Площадь (м²)	Содержание ограничений в использовании или ограничения права на объект недвижимости или обременения объекта недвижимости
1	2	3
391	1015636	Иные ограничения (обременения) права, Временные. Дата истечения срока действия временного характера - 02.10.2020
392	299182	Иные ограничения (обременения) права, Временные. Дата истечения срока действия временного характера - 02.10.2020
393	193837	Иные ограничения (обременения) права, Временные. Дата истечения срока действия временного характера - 02.10.2020
394	88642	Иные ограничения (обременения) права, Временные. Дата истечения срока действия временного характера - 02.10.2020
395	11564	Иные ограничения (обременения) права, Временные. Дата истечения срока действия временного характера - 02.10.2020
396	766157	Иные ограничения (обременения) права, Временные. Дата истечения срока действия временного характера - 02.10.2020
397	74490	Иные ограничения (обременения) права, Временные. Дата истечения срока действия временного характера - 02.10.2020
398	269638	Иные ограничения (обременения) права, Временные. Дата истечения срока действия временного характера - 02.10.2020
399	124601	Иные ограничения (обременения) права, Временные. Дата истечения срока действия временного характера - 02.10.2020
400	248292	Иные ограничения (обременения) права, Временные. Дата истечения срока действия временного характера - 02.10.2020

401	45513	Иные ограничения (обременения) права, Временные. Дата истечения срока действия временного характера - 02.10.2020
402	56843	Иные ограничения (обременения) права, Временные. Дата истечения срока действия временного характера - 02.10.2020
403	673051	Иные ограничения (обременения) права, Временные. Дата истечения срока действия временного характера - 02.10.2020
404	756491	Иные ограничения (обременения) права, Временные. Дата истечения срока действия временного характера - 02.10.2020
405	3049608	Иные ограничения (обременения) права, Временные. Дата истечения срока действия временного характера - 02.10.2020

Государственный регистратор		ФРИС ИТН
полное наименование должности	подпись	инициалы, фамилия

М.П.

Раздел 4.1

Выписка из Единого государственного реестра недвижимости об объекте недвижимости  
Сведения о части земельного участка

Специальный участок			
(из объектов недвижимости)			
Лист №: 41	Всего листов раздела 4.1:	Лист раздела №:	Листов листов выписки:
18.01.2019 № 04/2019/239288114			
Кадастровый номер:		01:05:0080000-03	

Участки номер части	Площадь (м²)	Содержание ограничений, обременения, или ограничения права на объект недвижимости или обременения объекта недвижимости
1	2	3
406	8976196	Иные ограничения (обременения) права, Временные. Дата истечения срока действия временного характера - 02.10.2020
407	50645	Иные ограничения (обременения) права, Временные. Дата истечения срока действия временного характера - 02.10.2020
408	3188794	Иные ограничения (обременения) права, Временные. Дата истечения срока действия временного характера - 02.10.2020
409	3675971	Иные ограничения (обременения) права, Временные. Дата истечения срока действия временного характера - 02.10.2020
410	1071161	Иные ограничения (обременения) права, Временные. Дата истечения срока действия временного характера - 02.10.2020
411	16432	Иные ограничения (обременения) права, Временные. Дата истечения срока действия временного характера - 02.10.2020
412	928	Иные ограничения (обременения) права, Временные. Дата истечения срока действия временного характера - 02.10.2020
413	6676	Иные ограничения (обременения) права, Временные. Дата истечения срока действия временного характера - 02.10.2020
414	8977390	Иные ограничения (обременения) права, Временные. Дата истечения срока действия временного характера - 02.10.2020
415	7872694	Иные ограничения (обременения) права, Временные. Дата истечения срока действия временного характера - 02.10.2020
416	3278763	Иные ограничения (обременения) права, Временные. Дата истечения срока действия временного характера - 02.10.2020
417	3172342	Иные ограничения (обременения) права, Временные. Дата истечения срока действия временного характера - 02.10.2020
418	2901160	Иные ограничения (обременения) права, Временные. Дата истечения срока действия временного характера - 02.10.2020
419	2694879	Иные ограничения (обременения) права, Временные. Дата истечения срока действия временного характера - 02.10.2020
420	2178441	Иные ограничения (обременения) права, Временные. Дата истечения срока действия временного характера - 02.10.2020

Государственный регистратор		ФРИС ИТН
полное наименование должности	подпись	инициалы, фамилия

М.П.

Раздел 4.1

Выписка из Единого государственного реестра недвижимости об объекте недвижимости  
Сведения о части земельного участка

Специальный участок
---------------------

(Объект недвижимости)			
Лист № _____	Раздел 4.1	Всего листов раздела 4.1: _____	Всего разделов: _____
14:01:01076-09/2019/03/25014			
Кадстровый номер:		47:05:006000:93	

Участковый номер части	Площадь (кв. м)	Содержание ограничений в использовании или ограничения права на объект недвижимости или обременения объекта недвижимости
1	2	3
421	1107320	Иные ограничения (обременения) прав, Временные. Дата истечения срока действия временного характера - 03.10.2020
422	88223	Иные ограничения (обременения) прав, Временные. Дата истечения срока действия временного характера - 03.10.2020
423	707820	Иные ограничения (обременения) прав, Временные. Дата истечения срока действия временного характера - 03.10.2020
424	640165	Иные ограничения (обременения) прав, Временные. Дата истечения срока действия временного характера - 03.10.2020
425	578741	Иные ограничения (обременения) прав, Временные. Дата истечения срока действия временного характера - 03.10.2020
426	573424	Иные ограничения (обременения) прав, Временные. Дата истечения срока действия временного характера - 03.10.2020
427	431930	Иные ограничения (обременения) прав, Временные. Дата истечения срока действия временного характера - 03.10.2020
428	431594	Иные ограничения (обременения) прав, Временные. Дата истечения срока действия временного характера - 03.10.2020
429	377126	Иные ограничения (обременения) прав, Временные. Дата истечения срока действия временного характера - 03.10.2020
430	270506	Иные ограничения (обременения) прав, Временные. Дата истечения срока действия временного характера - 03.10.2020
431	214683	Иные ограничения (обременения) прав, Временные. Дата истечения срока действия временного характера - 03.10.2020
432	128175	Иные ограничения (обременения) прав, Временные. Дата истечения срока действия временного характера - 03.10.2020
433	113618	Иные ограничения (обременения) прав, Временные. Дата истечения срока действия временного характера - 03.10.2020
434	109739	Иные ограничения (обременения) прав, Временные. Дата истечения срока действия временного характера - 03.10.2020
435	103067	Иные ограничения (обременения) прав, Временные. Дата истечения срока действия временного характера - 03.10.2020

Государственный регистратор	ФНС/СГРН
подпись	инициалы, фамилия

М.П.

Раздел 4.1

**Выписка из Единого государственного реестра недвижимости об объекте недвижимости  
Сведения о частях земельного участка**

(Объект недвижимости)			
Лист № _____	Раздел 4.1	Всего листов раздела 4.1: _____	Всего разделов: _____
14:01:01076-09/2019/03/25014			
Кадстровый номер:		47:05:006000:93	

Участковый номер части	Площадь (кв. м)	Содержание ограничений в использовании или ограничения права на объект недвижимости или обременения объекта недвижимости
1	2	3
436	101706	Иные ограничения (обременения) прав, Временные. Дата истечения срока действия временного характера - 03.10.2020
437	91494	Иные ограничения (обременения) прав, Временные. Дата истечения срока действия временного характера - 03.10.2020
438	89606	Иные ограничения (обременения) прав, Временные. Дата истечения срока действия временного характера - 03.10.2020
439	89200	Иные ограничения (обременения) прав, Временные. Дата истечения срока действия временного характера - 03.10.2020
440	76510	Иные ограничения (обременения) прав, Временные. Дата истечения срока действия временного характера - 03.10.2020
441	72527	Иные ограничения (обременения) прав, Временные. Дата истечения срока действия временного характера - 03.10.2020
442	73520	Иные ограничения (обременения) прав, Временные. Дата истечения срока действия временного характера - 03.10.2020

443	71411	Иные ограничения (обременения) права, Временные. Дата истечения срока действия временного характера - 03.10.2020
444	61698	Иные ограничения (обременения) права, Временные. Дата истечения срока действия временного характера - 03.10.2020
445	65790	Иные ограничения (обременения) права, Временные. Дата истечения срока действия временного характера - 03.10.2020
446	52039	Иные ограничения (обременения) права, Временные. Дата истечения срока действия временного характера - 03.10.2020
447	47040	Иные ограничения (обременения) права, Временные. Дата истечения срока действия временного характера - 03.10.2020
448	46804	Иные ограничения (обременения) права, Временные. Дата истечения срока действия временного характера - 03.10.2020
449	38767	Иные ограничения (обременения) права, Временные. Дата истечения срока действия временного характера - 03.10.2020
450	37570	Иные ограничения (обременения) права, Временные. Дата истечения срока действия временного характера - 03.10.2020

Государственный регистратор		ФГИС ЕГРН
подпись полномочного должностного	подпись	подпись, фамилия

М.П.

Раздел 4.1

Выписка из Единого государственного реестра недвижимости об объекте недвижимости  
Сведения о частях земельного участка

Земельный участок			
(наименование участка)			
Лист №	Листов 4.1	Всего листов раздела 4.1	Всего разделов
16.01.2019/09/2019/239258114			
Кадастровый номер	57:05:0060000:03		

Условный номер части	Площадь (кв. м)	Сведения об ограничениях в использовании или обременениях права на объект недвижимости или обременения объекта недвижимости
1	2	3
451	36186	Иные ограничения (обременения) права, Временные. Дата истечения срока действия временного характера - 03.10.2020
452	33647	Иные ограничения (обременения) права, Временные. Дата истечения срока действия временного характера - 03.10.2020
453	29882	Иные ограничения (обременения) права, Временные. Дата истечения срока действия временного характера - 03.10.2020
454	25581	Иные ограничения (обременения) права, Временные. Дата истечения срока действия временного характера - 03.10.2020
455	29176	Иные ограничения (обременения) права, Временные. Дата истечения срока действия временного характера - 03.10.2020
456	26900	Иные ограничения (обременения) права, Временные. Дата истечения срока действия временного характера - 03.10.2020
457	25594	Иные ограничения (обременения) права, Временные. Дата истечения срока действия временного характера - 03.10.2020
458	20923	Иные ограничения (обременения) права, Временные. Дата истечения срока действия временного характера - 03.10.2020
459	20413	Иные ограничения (обременения) права, Временные. Дата истечения срока действия временного характера - 03.10.2020
460	18768	Иные ограничения (обременения) права, Временные. Дата истечения срока действия временного характера - 03.10.2020
461	15364	Иные ограничения (обременения) права, Временные. Дата истечения срока действия временного характера - 03.10.2020
462	15908	Иные ограничения (обременения) права, Временные. Дата истечения срока действия временного характера - 03.10.2020
463	13188	Иные ограничения (обременения) права, Временные. Дата истечения срока действия временного характера - 03.10.2020
464	13133	Иные ограничения (обременения) права, Временные. Дата истечения срока действия временного характера - 03.10.2020
465	13213	Иные ограничения (обременения) права, Временные. Дата истечения срока действия временного характера - 03.10.2020

Государственный регистратор		ФГИС ЕГРН
подпись полномочного должностного	подпись	подпись, фамилия

М.П.

Раздел 4.1







наименование должности	подпись	наименование, фамилия
------------------------	---------	-----------------------

М.П.

Раздел 4.1

**Выписка из Единого государственного реестра недвижимости об объекте недвижимости  
Сведения о частях земельного участка**

Земельный участок			
(наименование участка)			
Лист №	Раздел 4.1	Всего листов раздела 4.1:	Всего разделов:
16.01.2019.№ 99/2019/239258114			
Кадастровый номер:		47.05.000000.93	

Учетный номер части	Площадь (кв.м)	Содержание ограничений в использовании или ограничений прав на объект недвижимости или обременения объекта недвижимости
1	2	3
511	19699	Наличие ограничений (обременения) прав: Временные: Дата истечения срока действия ареста: 03.10.2020
512	41911	Наличие ограничений (обременения) прав: Временные: Дата истечения срока действия ареста: 03.10.2020
513	10732	Наличие ограничений (обременения) прав: Временные: Дата истечения срока действия ареста: 03.10.2020
514	13335	Наличие ограничений (обременения) прав: Временные: Дата истечения срока действия ареста: 03.10.2020
515	99299	Наличие ограничений (обременения) прав: Временные: Дата истечения срока действия ареста: 03.10.2020
516	197497	Наличие ограничений (обременения) прав: Временные: Дата истечения срока действия ареста: 03.10.2020
517	71300	Наличие ограничений (обременения) прав: Временные: Дата истечения срока действия ареста: 03.10.2020
518	248276	Наличие ограничений (обременения) прав: Временные: Дата истечения срока действия ареста: 03.10.2020
519	15014	Наличие ограничений (обременения) прав: Временные: Дата истечения срока действия ареста: 03.10.2020
520	272648	Наличие ограничений (обременения) прав: Временные: Дата истечения срока действия ареста: 03.10.2020
521	673543	Наличие ограничений (обременения) прав: Временные: Дата истечения срока действия ареста: 03.10.2020
522	155358	Наличие ограничений (обременения) прав: Временные: Дата истечения срока действия ареста: 03.10.2020
523	3434737	Наличие ограничений (обременения) прав: Временные: Дата истечения срока действия ареста: 03.10.2020
524	1301495	Наличие ограничений (обременения) прав: Временные: Дата истечения срока действия ареста: 03.10.2020
525	71455	Наличие ограничений (обременения) прав: Временные: Дата истечения срока действия ареста: 03.10.2020

Государственный реестр недвижимости	подпись	ФНС ФРН
наименование должности		наименование, фамилия

М.П.

Раздел 4.1

**Выписка из Единого государственного реестра недвижимости об объекте недвижимости  
Сведения о частях земельного участка**

Земельный участок			
(наименование участка)			
Лист №	Раздел 4.1	Всего листов раздела 4.1:	Всего разделов:
16.01.2019.№ 99/2019/239258114			
Кадастровый номер:		47.05.000000.93	

Учетный номер части	Площадь (кв.м)	Содержание ограничений в использовании или ограничений прав на объект недвижимости или обременения объекта недвижимости
---------------------	----------------	---

1	2	3
526	141582	Иные ограничения (обременения) прав, Временные. Дата истечения срока действия временного характера - 03.10.2020
527	306283	Иные ограничения (обременения) прав, Временные. Дата истечения срока действия временного характера - 03.10.2020
528	163920	Иные ограничения (обременения) прав, Временные. Дата истечения срока действия временного характера - 03.10.2020
529	58527	Иные ограничения (обременения) прав, Временные. Дата истечения срока действия временного характера - 03.10.2020
530	4718923	Иные ограничения (обременения) прав, Временные. Дата истечения срока действия временного характера - 03.10.2020
531	492940	Иные ограничения (обременения) прав, Временные. Дата истечения срока действия временного характера - 24.10.2020
532	34880770	Иные ограничения (обременения) прав, Временные. Дата истечения срока действия временного характера - 24.10.2020
533	1080299	Иные ограничения (обременения) прав, Временные. Дата истечения срока действия временного характера - 24.10.2020
534	12487960	Иные ограничения (обременения) прав, Временные. Дата истечения срока действия временного характера - 24.10.2020
535	11614435	Иные ограничения (обременения) прав, Временные. Дата истечения срока действия временного характера - 24.10.2020
536	1050550	Иные ограничения (обременения) прав, Временные. Дата истечения срока действия временного характера - 24.10.2020
537	21297632	Иные ограничения (обременения) прав, Временные. Дата истечения срока действия временного характера - 24.10.2020
538	3990069	Иные ограничения (обременения) прав, Временные. Дата истечения срока действия временного характера - 24.10.2020
539	9148	Иные ограничения (обременения) прав, Временные. Дата истечения срока действия временного характера - 24.10.2020
540	23167997	Иные ограничения (обременения) прав, Временные. Дата истечения срока действия временного характера - 24.10.2020

Государственный регистратор		ОГРН ЕРЭП
полное наименование организации	общество	инициалы, фамилия

М.П.

Раздел 4.1

Выписка из Единого государственного реестра недвижимости об объекте недвижимости  
Сведения о частях земельного участка

Фрагменты участка			
(вид объекта недвижимости)			
Лист №	Раздел 4.1	Всего листов раздела 4.1:	Всего разделов:
14-01-20100-09/2019/23/230114			
Кадастровый номер:	07:05:0080000:93		

Участный номер части	Площадь (кв. м)	Содержание ограничений в использовании или ограничения прав на объект недвижимости или обременения объекта недвижимости
1	2	3
541	7099	Иные ограничения (обременения) прав, Временные. Дата истечения срока действия временного характера - 27.10.2020
542	140710	Иные ограничения (обременения) прав, Временные. Дата истечения срока действия временного характера - 27.10.2020
543	233549481	Иные ограничения (обременения) прав, Временные. Дата истечения срока действия временного характера - 27.10.2020
544	32168479	Иные ограничения (обременения) прав, Временные. Дата истечения срока действия временного характера - 27.10.2020
545	1317231	Иные ограничения (обременения) прав, Временные. Дата истечения срока действия временного характера - 27.10.2020
546	1728367	Иные ограничения (обременения) прав, Временные. Дата истечения срока действия временного характера - 27.10.2020
547	112071	Иные ограничения (обременения) прав, Временные. Дата истечения срока действия временного характера - 27.10.2020
548	144618	Иные ограничения (обременения) прав, Временные. Дата истечения срока действия временного характера - 27.10.2020
549	23192	Иные ограничения (обременения) прав, Временные. Дата истечения срока действия временного характера - 27.10.2020
550	292053	Иные ограничения (обременения) прав, Временные. Дата истечения срока действия временного характера - 27.10.2020
551	520583	Иные ограничения (обременения) прав, Временные. Дата истечения срока действия временного характера - 27.10.2020
552	119089	Иные ограничения (обременения) прав, Временные. Дата истечения срока действия временного характера - 27.10.2020
553	535035	Иные ограничения (обременения) прав, Временные. Дата истечения срока действия временного характера - 27.10.2020

554	630019	Иные ограничения (обременения) прав, Временные. Дата истечения срока действия временного характера - 27.10.2020
555	1075045	Иные ограничения (обременения) прав, Временные. Дата истечения срока действия временного характера - 27.10.2020

Государственный регистратор		ФРИС ЕПРН
полное наименование должности	подпись	инициалы, фамилия

М.П.

Раздел 4.1

Выписка из Единого государственного реестра недвижимости об объекте недвижимости  
Сведения о частях земельного участка

Семейный участок			
(вид объекта недвижимости)			
Лист №	Раздел 4.1	Всего листов раздела 4.1:	Всего разделов:
16.01.2019/04/0019/23/0250114			
Кадастровый номер:		47-05/004000-95	

Участки земель участка	Площадь (кв)	Содержание ограничений, установленных или ограничена права на объект недвижимости или обременения объекта недвижимости
1	2	3
556	484490	Иные ограничения (обременения) прав, Временные. Дата истечения срока действия временного характера - 27.10.2020
557	231069	Иные ограничения (обременения) прав, Временные. Дата истечения срока действия временного характера - 27.10.2020
558	12004	Иные ограничения (обременения) прав, Временные. Дата истечения срока действия временного характера - 27.10.2020
559	12311	Иные ограничения (обременения) прав, Временные. Дата истечения срока действия временного характера - 27.10.2020
560	2580	Иные ограничения (обременения) прав, Временные. Дата истечения срока действия временного характера - 27.10.2020
561	2109453	Иные ограничения (обременения) прав, Временные. Дата истечения срока действия временного характера - 27.10.2020
562	94222	Иные ограничения (обременения) прав, Временные. Дата истечения срока действия временного характера - 27.10.2020
563	2827	Иные ограничения (обременения) прав, Временные. Дата истечения срока действия временного характера - 27.10.2020
564	1046	Иные ограничения (обременения) прав, Временные. Дата истечения срока действия временного характера - 27.10.2020
565	7539434	Иные ограничения (обременения) прав, Временные. Дата истечения срока действия временного характера - 27.10.2020
566	1446802	Иные ограничения (обременения) прав, Временные. Дата истечения срока действия временного характера - 27.10.2020
567	834437	Иные ограничения (обременения) прав, Временные. Дата истечения срока действия временного характера - 27.10.2020
568	18286634	Иные ограничения (обременения) прав, Временные. Дата истечения срока действия временного характера - 27.10.2020
569	695013	Иные ограничения (обременения) прав, Временные. Дата истечения срока действия временного характера - 27.10.2020
590	4070870	Иные ограничения (обременения) прав, Временные. Дата истечения срока действия временного характера - 27.10.2020

Государственный регистратор		ФРИС ЕПРН
полное наименование должности	подпись	инициалы, фамилия

М.П.

Раздел 4.1

Выписка из Единого государственного реестра недвижимости об объекте недвижимости  
Сведения о частях земельного участка

Семейный участок			
(вид объекта недвижимости)			
Лист №	Раздел 4.1	Всего листов раздела 4.1:	Всего разделов:
16.01.2019/04/0019/23/0250114			

Учетный номер части	Площадь (кв. м)	Содержание ограничений в использовании или ограничений права на объект недвижимости или обременения объекта недвижимости
1	2	3
571	983730	Иные ограничения (обременения) права, Временные. Дата истечения срока действия временного характера - 27.10.2020
572	1519626	Иные ограничения (обременения) права, Временные. Дата истечения срока действия временного характера - 27.10.2020
573	182513854	Иные ограничения (обременения) права, Временные. Дата истечения срока действия временного характера - 27.10.2020
574	103974579	Иные ограничения (обременения) права, Временные. Дата истечения срока действия временного характера - 27.10.2020
575	1153346	Иные ограничения (обременения) права, Временные. Дата истечения срока действия временного характера - 27.10.2020
576	2809557	Иные ограничения (обременения) права, Временные. Дата истечения срока действия временного характера - 27.10.2020
577	1466233	Иные ограничения (обременения) права, Временные. Дата истечения срока действия временного характера - 27.10.2020
578	37371	Иные ограничения (обременения) права, Временные. Дата истечения срока действия временного характера - 27.10.2020
579	160985	Иные ограничения (обременения) права, Временные. Дата истечения срока действия временного характера - 27.10.2020
580	32992	Иные ограничения (обременения) права, Временные. Дата истечения срока действия временного характера - 27.10.2020
581	32333	Иные ограничения (обременения) права, Временные. Дата истечения срока действия временного характера - 27.10.2020
582	5726396	Иные ограничения (обременения) права, Временные. Дата истечения срока действия временного характера - 27.10.2020
583	1728633	Иные ограничения (обременения) права, Временные. Дата истечения срока действия временного характера - 27.10.2020
584	40034	Иные ограничения (обременения) права, Временные. Дата истечения срока действия временного характера - 27.10.2020
585	27725	Иные ограничения (обременения) права, Временные. Дата истечения срока действия временного характера - 27.10.2020

Государственный регистратор		ФИО ИСР
полное наименование должности	подпись	инициалы, фамилия

М.П.

Раздел 4.1

**Выписка из Единого государственного реестра недвижимости об объекте недвижимости  
Сведения о частях земельного участка**

Земельный участок			
(код объекта недвижимости)			
Лист №	Рассчитан 4.1	Всего листов раздела 4.1	Всего разделов
47-05-009000-93/2019/239250114			
Кадстровый номер:		47-05-009000-93	

Учетный номер части	Площадь (кв. м)	Содержание ограничений в использовании или ограничений права на объект недвижимости или обременения объекта недвижимости
1	2	3
586	906568	Иные ограничения (обременения) права, Временные. Дата истечения срока действия временного характера - 14.11.2020
587	232942397	Иные ограничения (обременения) права, Временные. Дата истечения срока действия временного характера - 14.11.2020
588	760815	Иные ограничения (обременения) права, Временные. Дата истечения срока действия временного характера - 14.11.2020
589	150709	Иные ограничения (обременения) права, Постоянная документация лесного участка № 5 от 24.08.2015, Временные. Дата истечения срока действия временного характера - 27.07.2021
590	184299	Иные ограничения (обременения) права, Постоянная документация лесного участка № 4 от 24.08.2015, Временные. Дата истечения срока действия временного характера - 27.07.2021
591	547701	Иные ограничения (обременения) права, Постоянная документация лесного участка № 4 от 21.01.2016, Временные. Дата истечения срока действия временного характера - 25.09.2021
592	18000	Иные ограничения (обременения) права, Постоянная документация лесного участка № 3 от 17.05.2016, Временные. Дата истечения срока действия временного характера - 27.07.2021

393	54505	Аренда (в том числе, субаренда). Проектная документация лесного участка № 2 от 21.01.2016, Временная. Дата истечения срока действия временного характера - 31.01.2022
394	763000	Аренда (в том числе, субаренда). Проектная документация лесного участка № 33 от 24.07.2018, Временная. Дата истечения срока действия временного характера - 20.12.2023
395	2615	Иное ограничение (обременение) права. Распоряжение об утверждении проектной документации № 3090 от 16.11.2018, Временная. Дата истечения срока действия временного характера - 21.12.2023
данные отсутствуют	весь	Аренда (в том числе, субаренда). Общество с ограниченной ответственностью "Сельхоз"
данные отсутствуют	весь	Аренда (в том числе, субаренда). Общество с ограниченной ответственностью "Мейс Форест Псковская"
данные отсутствуют	весь	Аренда (в том числе, субаренда). Общество с ограниченной ответственностью "Колдун"
данные отсутствуют	весь	Канцеляриное (срочное) пользование земельным участком: Сельскохозяйственный производственный кооператив "Колдунин"
данные отсутствуют	весь	Аренда (в том числе, субаренда). Общество с ограниченной ответственностью "Атмос" "

Государственный реестратор		ОГИС ЕИРН
полное наименование должности	подпись	инициалы, фамилия

М.П.

Выписка из Единого государственного реестра недвижимости об основных характеристиках и зарегистрированных правах на объект недвижимости  
Сведения об основных характеристиках объекта недвижимости

На основании запроса от 06.03.2019 г., поступившего на рассмотрение 06.03.2019 г., сообщаем, что согласно записям Единого государственного реестра недвижимости:

Оборудование	
Лист №	Раздела 1
Всего листов раздела 1:	
Всего листов выписки:	
06.03.2019 № 99/2019/20179983	
Кадастровый номер:	
47:05:008000:4639	

Номер кадастрового участка:	47:05:0080000
Дата присвоения кадастрового номера:	06.03.2014
Ранее присвоенный государственный учетный номер:	Учетный номер: 47-47-24/02/2012-133, Инвентарный номер: 712

Адрес:		Ленинградская область, Подпорожский муниципальный район, Подпорожское городское поселение, д. Верхнее, Малая р. река Сатра, 1074,0 кв. (БСВН) (земли берёт)	
Основная характеристика (для сооружений):	площадь	170	кв. м.
	(тип)	(значение)	(единица измерения)
	процентность	36	%
	(тип)	(значение)	(единица измерения)
Назначение:	Гидротехническое		
Наименование:	Причал №1		
Количество этажей, а том числе подземных этажей:	данные отсутствуют		
Год ввода в эксплуатацию по завершении строительства:	1997		
Год завершения строительства:	1997		
Кадастровая стоимость, руб.:	данные отсутствуют		
Кадастровые номера иных объектов недвижимости, в пределах которых расположен объект недвижимости:	данные отсутствуют		
Класс, вид, номер помещения, машино-мест, расположенных в здании или сооружении:	данные отсутствуют		
Виды разрешенного использования:	данные отсутствуют		
Статус записи об объекте недвижимости:	Сведения об объекте недвижимости имеют статус "актуальные, ранее учтенные"		



сведениях кадастра недвижимости исправлена техническая ошибка в части изменения статуса кадастровых сведений об объекте недвижимости с кадастровым номером 50:00:00900286 с "ранее учтенного" на "архивный".  
Сведения необходимые для заполнения раздела 4 отсутствуют.

Получатель выписки:

Администрация МО "Подпорожский муниципальный район"

Государственный регистратор <small>(подпись государственного регистратора)</small>	 <small>(подпись)</small>	ФГИС ЕФРН <small>(подпись, печать)</small>
---	------------------------------	---

М.П.

Выписка из Единого государственного реестра недвижимости об основных характеристиках и зарегистрированных правах на объект недвижимости  
**Сведения о зарегистрированных правах**

Сведения	
Дат № Раздела 2	Всего листов раздела 2
06.03.2019 № 09/2019/2017/0983	47:05:0040000:4639
Кадастровый номер:	47:05:0040000:4639

1. Правообладатель (правообладатели):	1.1. Общество с ограниченной ответственностью "Мандрогга", ИНН: 4711006769
2. Вид, номер и дата государственной регистрации права:	2.1. Собственность, № 47.05.0000000:4639-47/024/2017-2 от 14.04.2017
3. Документы-основания:	3.1. Сведения не представляются
4. Ограничение прав и обременение объекта недвижимости:	не зарегистрировано
5. Сведения о наличии решения об изъятии объекта недвижимости для государственных и муниципальных нужд:	данные отсутствуют
6. Сведения об осуществлении государственной регистрации прав без соблюдения в силу закона согласия третьего лица, органа:	данные отсутствуют

Государственный регистратор	ЮРИСБЕГН
(подпись)	(подпись)

М.П.

Выписка из Единого государственного реестра, недвижимости об основных характеристиках и зарегистрированных правах на объект недвижимости  
 Сведения об основных характеристиках объекта недвижимости

На основании запроса от 06.03.2019 г., поступившего на рассмотрение 06.03.2019 г., сообщаем, что согласно записям Единого государственного реестра недвижимости:

Соборование		(см. объект недвижимости)	
Лист №	Район №	Всего листов раздела 1:	Всего листов выписки:
06.03.2019 № 99/2019/249179604			
Кадстровый номер:		47:05:0040000:093	

Номер кадастрового квартала:	47:05:0040000		
Дата введения кадастрового номера:	08.07.2012		
Район присвоения государственного кадастрового номера:	Иркутский район № 761		
Адрес:	Ленинградская область, Подпорожский район, д.б/н, лит. А, д. Верхнее Маяроги		
Основные характеристики (для сооружений):	принадлежность	66:	м
	(тип)		(значение)
Назначение:	Единица №2		
Назначение:	Единица №2		
Количество этажей, в том числе подземных этажей:	данные отсутствуют		
Год ввода в эксплуатацию по завершении строительства:	2003		
Год завершения строительства:	2003		
Каждый рубль стоимости, руб.:	1480288,5		
Кадастровые номера иных объектов недвижимости, в пределах которых расположен объект недвижимости:	данные отсутствуют		
Кадастровые номера помещений, машино-мест расположенных в здании или сооружении:	данные отсутствуют		
Виды разрешенного использования:	данные отсутствуют		
Статус записи об объекте недвижимости:	Сведения об объекте недвижимости имеют статус "актуальные, ранее учтенные"		
Особые отметки:	Сведения необходимы для завершения раздела 4 отчета о кадастровой оценке		
Получатель выписки:	Администрация МО "Подпорожский муниципальный район"		

Сведения	
Дат. №	Раздела 2
06.03.2019	№ 99/19/09179694
Кодированный номер	47:05:000000:893
Всего листов раздела 2:	Всего разделов:
	Всего листов раздела:

1. Правообладатель (правообладатели):	1.1. Общество с ограниченной ответственностью "Мандрюк", ИНН: 4711006769
2. Вид, номер в дата государственной регистрации права:	2.1. Собственность, № 47:05:0000000:893-47/024/2017-2 от 14.04.2017
3. Документ-основание	3.1. сведения не предоставлены
4. Ограничение прав и обременение объекта недвижимости:	не зарегистрировано
5. Сведения о наличии решения об изъятии объекта недвижимости для государственных и муниципальных нужд:	данные отсутствуют
6. Сведения об осуществлении государственной регистрации прав без соблюдения в силу закона обязательного зрельного лица, органа:	данные отсутствуют

Государственный реестратор	ОФИСЕРН
(подпись)	(подпись)
М.П.	













**АДМИНИСТРАЦИЯ  
МУНИЦИПАЛЬНОГО ОБРАЗОВАНИЯ  
ПОДПОРОЖСКИЙ МУНИЦИПАЛЬНЫЙ  
РАЙОН ЛЕНИНГРАДСКОЙ ОБЛАСТИ**

187780, Ленинградская область,  
г. Подпорожье, пр. Ленина, д. 3  
Телефон: (813-65) 210-41  
телефакс: (813-65) 210-28  
E-mail: reception@pododm.ru

06.03.2019 № ИСХ-1510/2019


Начальнику отдела по  
Лодинопольскому и  
Подпорожскому районам  
Управления по вопросам  
миграции ГУ МВД России  
Санкт-Петербургу и  
Ленинградской области

Степановой В.П.

Уважаемая Вита Павловна!

Администрация муниципального образования Подпорожский муниципальный район Ленинградской области просит предоставить сведения обо всех зарегистрированных по месту жительства и месту пребывания граждан на территории дер. Верхние Мандровы Подпорожского района Ленинградской области.

Исполняющий обязанности  
Главы Администрации



В.В. Левайтска

Исп. Коенцова А.В.  
8-813-65-2-15-67



МВД России

ГЛАВНОЕ УПРАВЛЕНИЕ  
МИНИСТЕРСТВА ВНУТРЕННИХ ДЕЛ  
РОССИЙСКОЙ ФЕДЕРАЦИИ  
по г. САНКТ-ПЕТЕРБУРГУ и  
ЛЕНИНГРАДСКОЙ ОБЛАСТИ  
(ГУ МВД России по г. Санкт-Петербургу  
и Ленинградской области)

Управление по вопросам миграции

Отдела по Лодейнопольскому и Подпорожскому  
районам Ленинградской области

ул. Исакова, д. 19 г. Подпорожье, 187780  
тел: (81365) 38190, факс: (81365) 23751  
на № исх-1316/2019 от 06.06.2019

*Кудина О.В.*  
*06.06.19*

Исполняющему обязанности  
Главы Администрации МО  
«Подпорожский  
муниципальный район  
Ленинградской области»

В.В. Лендяшевой


ул. Ленина, д. 3  
г. Подпорожье,  
Ленинградская обл.,  
187780

На Ваш запрос сообщаем, что предоставить сведения о  
зарегистрированных лицах по адресу: Ленинградская область, Подпорожский  
район, д. Верхние Мандроги, не представляется возможным, так как в Отделе  
по Лодейнопольскому и Подпорожскому районам Ленинградской области  
Управления по вопросам миграции ГУ МВД по г. Санкт-Петербургу и  
Ленинградской области имеется по фамилиям картотека, по адресная  
картотека находится в управляющей компании.

Начальник Отдела  
подполковник полиции

*В.П. Степанова*  
В.П. Степанова

Исп.: Ю.Г. Никифорова  
8(813) 65 30 190



Иск № 118 от 13.03.2019 г.

СЕРВЕРКА

Содержит информацию о состоянии дел по делу № 118/2019  
Иск № 118 от 13.03.2019 г. в отношении ООО "Полтава-Сервис"  
Иск № 118 от 13.03.2019 г. в отношении ООО "Полтава-Сервис"  
Иск № 118 от 13.03.2019 г. в отношении ООО "Полтава-Сервис"



Нарисова Ольга Владимировна  
№ 118/2019

Общество с ограниченной ответственностью

**«Жилищная Компания»**

ул. Конституции д. 2, домешение 1-А г. Новгородская Ленинградская область, 187780  
тел. генерал-ного директора 8122 2 05 14 тел./факс 81265 2 05 04  
ИИН № 4070284033 ОГРН 0228 Совет-Земельный Банк-Сбербанк РФ г. Санкт-Петербург  
Кор/счет № 301018105000000000653 БИК - 044030063 ИНН - 4711012321 КПП - 471101001

13 MAR 2019 11/8.9

По месту требования.

Сообщаем Вам, что дома, расположенные в деревне Верхние Мандровы, не находятся в управлении и обслуживании ООО «Жилищная Компания».

Ген. директор ООО «ЖК»

Кучикова С.А.

Исп. Браталова Е.Ю., т. 2-24-31.

# СОВЕТ ДЕПУТАТОВ

МУНИЦИПАЛЬНОГО ОБРАЗОВАНИЯ "ПОДПОРОЖСКОЕ ГОРОДСКОЕ ПОСЕЛЕНИЕ ПОДПОРОЖСКОГО МУНИЦИПАЛЬНОГО РАЙОНА ЛЕНИНГРАДСКОЙ ОБЛАСТИ" (третий созыв)

Постоянная комиссия по бюджету и экономическому развитию  
Постоянная комиссия по вопросам жилищно-коммунального хозяйства и благоустройству

## Выписка из ПРОТОКОЛА

г. Подпорожье  
14.30 час.

10 апреля 2019 год.

Председатель: Мосалин В.В.

Присутствовали депутаты:

Корнищева Л.В., Беседина Л.В., Русова Е.А., Асавкин С.П., Ганжапов А.В., Сергеева М.К.

Приглашены:

Саврюк С.В.

Гречин А.В.

Вороцова И.Ю.

Попова Е.Л.

Армеева Е.В.

Козлова А.В.

Шукин В.В.

### ПОВЕСТКА ДНЯ:

1. Рассмотрение обращения граждан Вороцовой И.Ю. и Поповой Е.Л. о создании муниципального пункта для бездомных животных.
2. Рассмотрение обращения в ЗАГС с ходатайством об упразднении населенного пункта Верхние Мандрогы.
3. Рассмотрение обращения директора УФПС г. Санкт-Петербурга и Ленинградской области филиала ФГУП «Почта России» Д.М. Серебрянникова о передаче в федеральную собственность нежилого помещения по ул. Комсомольская, 2а, пом. 1Н площадью 50,4 кв.м.



По следующему вопросу слушали информацию Косцовой А.В. об обращении в ЗАГС с ходатайством об упразднении населенного пункта Верхние Мандроги.

Выслушали мнение Шукина В.В., представителя туристического комплекса Верхние Мандроги, который пояснил, что ООО «Верхние Мандроги» осуществляет деятельность на основании лесного регламента в соответствии с Лесным кодексом РФ и заключенным договором аренды лесного участка. Не выражает протеста ликвидации населенного пункта деревни Верхние Мандроги из областного закона об административно-территориальном устройстве Ленинградской области.

В обсуждении приняли участие: Мосихин В.В., Корнышева Л.В., Беседина Л.В., Сергеева М.К., Гречин А.В., Гусева Е.А.

Поручили Администрации Подпорожского муниципального района подготовить информацию о законности организации подвоза учащихся из д.Верхние Мандроги в учебные заведения г.Подпорожья, в связи с отсутствием зарегистрированных жителей в данном населенном пункте.

Решили: Рекомендовать принять проект

Председатель



В.В. Мосихин

Верно:

Заместитель начальника управления делопроизводства аппарата Губернатора и Правительства Ленинградской области  
начальник отдела по работе со служебной корреспонденцией  
06.08.2019

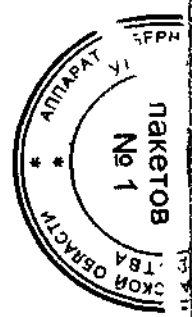


Ш.Ташмагамбетов

прошито и пронумеровано  
108 (со вклейкой)

лист 08

06.08.1919





## СПРАВКА

о состоянии законодательства в данной сфере правового регулирования

В данной сфере правового регулирования действуют:

- Федеральный закон от 6 октября 1999 года № 184-ФЗ «Об общих принципах организации законодательных (представительных) и исполнительных органов государственной власти субъектов Российской Федерации»;
- Устав Ленинградской области;
- областной закон от 15 июня 2010 года № 32-оз «Об административно-территориальном устройстве Ленинградской области и порядке его изменения».

Председатель  
комитета по местному самоуправлению,  
межнациональным и межконфессиональным  
отношениям Ленинградской области



Л. Бурак



## ПЕРЕЧЕНЬ

областных законов и иных действующих нормативных правовых актов  
Ленинградской области, отмены, изменения или дополнения которых потребует  
принятие областного закона

Принятие областного закона «Об упразднении населённого пункта – деревни Верхние Мандроги Подпорожского городского поселения Подпорожского муниципального района Ленинградской области и о внесении изменения в областной закон «Об административно-территориальном устройстве Ленинградской области и порядке его изменения» потребует внесения изменений в следующие нормативные правовые акты Ленинградской области:

- областной закон от 6 июля 2001 года № 41-оз «О мировых судьях Ленинградской области»;

- постановление Правительства Ленинградской области от 20 ноября 2007 года № 289 «Об утверждении Перечня отдаленных, труднодоступных местностей Ленинградской области, где возможно осуществление торговых операций или оказание услуг без применения контрольно-кассовой техники»;

- постановление Правительства Ленинградской области от 27 ноября 2007 года № 294 «Об утверждении Перечня автомобильных дорог общего пользования регионального значения»;

- схема территориального планирования Ленинградской области, утверждённая постановлением Правительства Ленинградской области от 29 декабря 2012 года № 460;

- постановление Правительства Ленинградской области от 28 мая 2018 года № 170 «Об утверждении Перечня населенных пунктов, в которых отсутствует возможность использования федеральной государственной информационной системы в области ветеринарии в связи с отсутствием в них доступа к информационно-телекоммуникационной сети «Интернет», в том числе отсутствием точки доступа, определенной в соответствии с Федеральным законом от 7 июля 2003 года N 126-ФЗ «О связи»;

- приказ комитета по связи и информатизации Ленинградской области от 28 февраля 2017 года № 06 «Об утверждении перечня местностей Ленинградской области, удаленных от сетей связи, в которых пользователи могут применять контрольно-кассовую технику в режиме, не предусматривающем обязательную передачу фискальных документов в налоговые органы в электронной форме через оператора фискальных данных».

Председатель  
комитета по местному самоуправлению,  
межнациональным и межконфессиональным  
отношениям Ленинградской области



Л. Бурак

## ПРЕДЛОЖЕНИЯ

о разработке нормативных правовых актов, принятие которых необходимо для реализации областного закона

Для реализации областного закона «Об упразднении населённого пункта – деревни Верхние Мандроги Подпорожского городского поселения Подпорожского муниципального района Ленинградской области и о внесении изменения в областной закон «Об административно-территориальном устройстве Ленинградской области и порядке его изменения» не требуется разработки и принятия иных нормативных правовых актов Ленинградской области.

Председатель  
комитета по местному самоуправлению,  
межнациональным и межконфессиональным  
отношениям Ленинградской области



Л. Бурак

## ФИНАНСОВО-ЭКОНОМИЧЕСКОЕ ОБОСНОВАНИЕ

Принятие областного закона «Об упразднении населённого пункта – деревни Верхние Мандроги Подпорожского городского поселения Подпорожского муниципального района Ленинградской области и о внесении изменения в областной закон «Об административно-территориальном устройстве Ленинградской области и порядке его изменения» не потребует дополнительных финансовых и материальных затрат из средств областного бюджета Ленинградской области.

Председатель  
комитета по местному самоуправлению,  
межнациональным и межконфессиональным  
отношениям Ленинградской области



Л. Бурак

7

7 сар  
Ионз. 8 уш.