

Проект вносит  
постоянная комиссия по строительству,  
транспорту, связи и дорожному  
хозяйству

## ПОСТАНОВЛЕНИЕ ЗАКОНОДАТЕЛЬНОГО СОБРАНИЯ ЛЕНИНГРАДСКОЙ ОБЛАСТИ

от 24 октября 2018 года № \_\_\_\_\_

### **О проекте областного закона «О порядке определения органами местного самоуправления границ прилегающих территорий на территории Ленинградской области»**

Рассмотрев поправки, поступившие к проекту областного закона «О порядке определения органами местного самоуправления границ прилегающих территорий на территории Ленинградской области», принятому в первом чтении 11 июля 2018 года, и руководствуясь статьями 55 и 56 Регламента Законодательного собрания, Законодательное собрание Ленинградской области **п о с т а н о в л я е т**:

1. Принять проект областного закона «О порядке определения органами местного самоуправления границ прилегающих территорий на территории Ленинградской области» во втором чтении.

2. Постоянной комиссии по строительству, транспорту, связи и дорожному хозяйству Законодательного собрания доработать указанный проект областного закона с учетом принятых поправок для принятия его в третьем чтении.

3. Постановление вступает в силу со дня его принятия.

Председатель  
Законодательного собрания

С. Бебенин


ТАБЛИЦА № 2

поправок, рекомендованных профильной постоянной комиссией для принятия  
Законодательным собранием Ленинградской области

к проекту областного закона «О порядке определения органами местного самоуправления границ прилегающих территорий на территории  
Ленинградской области», принятому Законодательным собранием Ленинградской области в первом чтении 11 июля 2018 года

№ п.п	Автор поправки	К пункту, статье	Текст до поправки	Текст поправки	Мнение инициатора проекта областного закона	Результат юридической экспертизы	Результат рассмотрения Законодательного собрания Ленинградской области
1	2	3	4	5	6	7	8
1.	Депутат Белова Н.Л.	К пункту 2 статьи 2	«2) территории общего пользования - территории, которыми беспрепятственно пользуется неограниченный круг лиц (в том числе площади, улицы, проезды, набережные, береговые полосы водных объектов общего пользования, скверы, бульвары), за исключением указанных территорий, содержание которых является обязанностью правообладателя в соответствии с законодательством Российской Федерации;»	Пункт 2 статьи 2 исключить. Пункты 3 и 4 статьи 2 считать соответственно пунктами 2 и 3 статьи 2.	Принять	<i>Вопрос членской организации</i>	
2.	Депутат Белова Н.Л.	К части 4 статьи 3	«4. Границы прилегающей территории отображаются на графической схеме местоположения границ прилегающей территории на кадастровом плане территории	«4. Границы прилегающей территории отображаются на графической схеме местоположения границ прилегающей территории на кадастровом плане	Принять	<i>Вопрос членской организации</i>	

			(далее – графическая схема) или в текстовом описании границ прилегающей территории (далее – текстовое описание).»	территории (далее – графическая схема).»			
3.	Депутат Белова Н.Л.	К части 5 статьи 3	«5. Подготовка графической схемы или текстового описания осуществляется уполномоченным органом местного самоуправления. Подготовка графической схемы или текстового описания может осуществляться собственниками и (или) иными законными владельцами зданий, строений, сооружений, земельных участков за счет их средств самостоятельно или привлекаемыми организациями в соответствии с федеральным законодательством. Расходы указанных лиц на подготовку графической схемы или текстового описания не подлежат возмещению за счет средств бюджетов бюджетной системы Российской Федерации.»	«5. Подготовка графической схемы осуществляется уполномоченным органом местного самоуправления. Подготовка графической схемы может осуществляться собственниками и (или) иными законными владельцами зданий, строений, сооружений, земельных участков за счет их средств самостоятельно или привлекаемыми организациями в соответствии с федеральным законодательством. Расходы указанных лиц на подготовку графической схемы не подлежат возмещению за счет средств бюджетов бюджетной системы Российской Федерации.»	Принять	<i>в форме целеобразности</i>	
4.	Депутат Белова Н.Л.	К части 6 статьи 3	«6. Подготовка графической схемы или текстового описания осуществляется в форме электронного документа и (или) на бумажном носителе,	«6. Подготовка графической схемы осуществляется в форме электронного документа и (или) на бумажном	Принять	<i>в форме целеобразности</i>	



		<p>в том числе в информационно-телекоммуникационной сети «Интернет» или с использованием иных технологических и программных средств. Графическая схема или текстовое описание могут быть подготовлены для всех прилегающих территорий в границах муниципального образования или для одной или нескольких прилегающих территорий применительно к части территории муниципального образования. Подготовка графической схемы или текстового описания для одной прилегающей территории применительно к части территории муниципального образования осуществляется в форме одного документа. Графическая схема или текстовое описание для всех прилегающих территорий в границах муниципального образования или нескольких прилегающих территорий применительно к части территории муниципального образования могут быть подготовлены в форме одного или нескольких документов.»</p>	<p>носителе, в том числе в информационно-телекоммуникационной сети «Интернет» или с использованием иных технологических и программных средств. Графическая схема может быть подготовлена для всех прилегающих территорий в границах муниципального образования или для одной или нескольких прилегающих территорий применительно к части территории муниципального образования. Подготовка графической схемы для одной прилегающей территории применительно к части территории муниципального образования осуществляется в форме одного документа. Графическая схема для всех прилегающих территорий в границах муниципального образования или нескольких прилегающих территорий применительно к части территории муниципального образования может быть</p>			
--	--	---	---	--	--	--

				подготовлена в форме одного или нескольких документов.»			
5.	Депутат Белова Н.Л.	К части 7 статьи 3	«7. Установление и изменение границ прилегающей территории осуществляется путем утверждения представительным органом муниципального образования графической схемы или <b>текстового описания</b> в составе правил благоустройства.»	«7. Установление и изменение границ прилегающей территории осуществляется путем утверждения представительным органом муниципального образования графической схемы в составе правил благоустройства.»	Принять	<i>Вопрос целесообразности</i>	
6.	Депутат Белова Н.Л.	К части 8 статьи 3	«8. Утвержденные графические <b>схемы или текстовые описания</b> публикуются в порядке, установленном для официального опубликования муниципальных правовых актов, и размещаются на официальном сайте муниципального образования (при наличии такого официального сайта) в информационно-телекоммуникационной сети «Интернет».»	«8. Утвержденные графические <b>схемы</b> публикуются в порядке, установленном для официального опубликования муниципальных правовых актов, и размещаются на официальном сайте муниципального образования (при наличии такого официального сайта) в информационно-телекоммуникационной сети «Интернет».»	Принять	<i>Вопрос целесообразности</i>	
7.	Депутат Белова Н.Л.	К части 9 статьи 3	«9. Правилами благоустройства могут устанавливаться дополнительные требования к <b>порядку определения</b> границ прилегающих территорий, не противоречащие федеральному	«9. Правилами благоустройства могут устанавливаться дополнительные требования к <b>определению</b> границ прилегающих	Принять	<i>Вопрос целесообразности</i>	


			и законодательству.»	областному территорий, противоречащие федеральному областному законодательству.»	не и			
--	--	--	-------------------------	---	---------	--	--	--

Подписи:


Депутат Законодательного собрания  
Ленинградской области (инициатор проекта областного закона)

Первый заместитель руководителя аппарата Законодательного собрания  
Ленинградской области – начальник правового управления

Председатель профильной постоянной комиссии



Н.Л. Белова



Д.В. Малкин

А.Я. Лебедев



**ЗАКОНОДАТЕЛЬНОЕ СОБРАНИЕ ЛЕНИНГРАДСКОЙ ОБЛАСТИ  
ШЕСТОГО СОЗЫВА**

**ПОСТОЯННАЯ КОМИССИЯ ПО СТРОИТЕЛЬСТВУ, ТРАНСПОРТУ,  
СВЯЗИ И ДОРОЖНОМУ ХОЗЯЙСТВУ**

Суворовский пр., д. 67, Санкт-Петербург, 191311

**ВЫПИСКА**

**из протокола заседания постоянной комиссии по строительству,  
транспорту, связи и дорожному хозяйству**

11 октября 2018 года

**СЛУШАЛИ:**

О проекте областного закона «О порядке определения органами местного самоуправления границ прилегающих территорий на территории Ленинградской области» (второе чтение).

Вносит депутат Законодательного собрания Ленинградской области  
Н.Л. Белова.

№ 3220-1/18-22-0.

**РЕШИЛИ:**

Рекомендовать Законодательному собранию Ленинградской области принять проект областного закона «О порядке определения органами местного самоуправления границ прилегающих территорий на территории Ленинградской области» во втором чтении с учетом поправок, рекомендованных для принятия постоянной комиссией по строительству, транспорту, связи и дорожному хозяйству и в третьем чтении.

Председатель  
постоянной комиссии

А.Я.Лебедев





РОССИЙСКАЯ ФЕДЕРАЦИЯ  
ЗАКОНОДАТЕЛЬНОЕ СОБРАНИЕ  
ЛЕНИНГРАДСКОЙ ОБЛАСТИ  
ШЕСТОГО СОЗЫВА

ПОСТОЯННАЯ КОМИССИЯ  
ПО СТРОИТЕЛЬСТВУ, ТРАНСПОРТУ,  
СВЯЗИ И ДОРОЖНОМУ ХОЗЯЙСТВУ

Юридический (почтовый) адрес  
Суворовский пр д 67, Санкт-Петербург, 191311

Фактический адрес  
пл Растрелли, д 2, лит А, Санкт-Петербург  
Тел (812) 611-55-85

18. 10. 18 № 3220-1/18-22-0

На № \_\_\_\_\_ от \_\_\_\_\_

Председателю  
Законодательного собрания  
Ленинградской области

С.М. Бебенину

Уважаемый Сергей Михайлович!

Направляем Вам материалы для включения в повестку дня очередного заседания Законодательного собрания Ленинградской области по вопросу, рассмотренному на заседании постоянной комиссии по строительству, транспорту, связи и дорожному хозяйству Законодательного собрания Ленинградской области 11 октября 2018 года:

о проекте областного закона «О порядке определения органами местного самоуправления границ прилегающих территорий на территории Ленинградской области» (№ 3220-1/18-22-0).

Приложение:

1. Проекты постановлений Законодательного собрания Ленинградской области на 2 л. в 1 экз.;
2. Выписка из протокола заседания постоянной комиссии по строительству, транспорту, связи и дорожному хозяйству на 1 л. в 1 экз.;
3. Таблица №2 поправок, рекомендованных профильной постоянной комиссией для принятия Законодательным собранием на 4л. в 1 экз.

Председатель  
постоянной комиссии

А.Я.Лебедев